



Profil Kecamatan Praya

Tahun 2022

Alamat Kantor : Jalan Diponegoro No. 34 Praya

Telpon Kantor : (0370) 6158232

Email : kec_praya@lomboktengahkab.go.id

BAB I GEOGRAFIS

1.1. Geografis.

Sebagai jantung dari Kabupaten Lombok Tengah dengan Motto “ Tatas Tuhu Trasne “ Kecamatan Praya adalah salah satu Kecamatan diantara 12 Kecamatan di Kabupaten Lombok Tengah yang terletak antara 115°46 - 119°05 Bujur Timur dan 08°10 - 09°05 Lintang Selatan. Dengan luas Wilayah mencapai 6.126 ha atau 5.13 % dari luas Wilayah Kabupaten Lombok Tengah dan berada pada urutan ke-9 dalam hal luas wilayah dari 12 Kecamatan yang ada. Sebagai Kecamatan yang sekaligus menjadi tempat Ibu Kota Kabupaten maka Kecamatan Praya memiliki jumlah Kelurahan terbanyak yakni 9 Kelurahan yaitu Kelurahan Praya, Prapen Leneng, Gerunung, Tiwugalih, Semayan, Panji Sari, Renteng dan Gonjak. Selain itu terdapat juga Desa sebanyak 6 buah yakni Desa terdiri dari Aik Mual, Mertak Tomok, Montong Terep, Jago, Bunut Baik dan Mekar Damai, sehingga secara administrasi terbagi menjadi 15 Desa/Kelurahan. Jarak antara Ibu Kota Kecamatan dengan Ibu Kota Kelurahan yang terjauh yakni mencapai 5 km, sedangkan jarak dengan Ibu Kota Desa yang terjauh mencapai jarak sampai 10 km. Batas-batas wilayah Kecamatan Praya adalah sebagai berikut :

Sebelah Utara	:	Kecamatan Batukliang
Sebelah Timur	:	Kecamatan Kopang dan Kecamatan Praya Tengah
Sebelah Selatan	:	Kecamatan Praya Barat
Sebelah Bara	:	Kecamatan Jonggat

Peraturan Daerah Nomor 14 Tahun 1996, Tentang Lambang dan Motto Daerah Kabupaten Daerah Tingkat II Lombok Tengah. Motto Kecamatan Praya adalah “SILAK NYAMBANG “ Bersih dan Elok Kotanya Nyaman dan Bahagia Warganya” . Selanjutnya dengan Perkembangannya, Kota Praya diproyeksikan akan bertumbuh bersamaan dengan terbangunnya berbagai mega proyek yang ada di Kabupaten Lombok Tengah, khususnya pembangunan yang akan mendorong industry pariwisata dengan massif. Oleh karena itu Kota Praya diorientasikan akan bertumbuh bersama dengan pertumbuhan dunia wisata Kabupaten Lombok Tengah, maka diperlukan adanya penyempurnaan Motto Kota Praya yang secara inpelementatif dapat mendukung nilai-nilai Sapta Pesona, namun tetap berpijak pada nilai-nilai sosio religious yang menjadi ciri utama waraga Kota Praya khususnya dan umumnya warga Kabupaten Lombok Tengah. Bertolak dari pemikiran tersebut, maka Motto Kota Praya berubah menjadi “Bersih dan Elok Kotanya Nyaman dan Bahagia Warganya” sesuai dengan Perda No. 10 Tahun 2009 Tentang Perubahan atas Peraturan Daerah Nomor 14 tahun 1996 Tentang Lambang dan Motto Daerah Kabupaten Daerah Tingkat II Lombok Tengah. Adapun arti Motto Kota Praya diubah sebagai berikut :

Motto Kota Praya adalah Silak Nyambang Bersih dan Elok Kotanya Nyaman dan Bahagia Warganya;

Selain menjadi pusat kegiatan masyarakat Lombok Tengah, Praya juga menjadi kota pusat kebutuhan dan kebudayaan masyarakat sekitarnya. Kota Praya mempunyai Pasar Induk Renteng sebagai sarana pendukung pemenuhan kebutuhan pokok. Selain itu, sektor perdagangan Kota Praya telah cukup berkembang dengan adanya bank swasta dan pemerintah, serta didukung toko serba ada, supermarket, serta toko eceran modern yang mampu menyediakan kebutuhan masyarakatnya, selain sector perdagangan kegiatan di sector pertanian masih cukup besar. Hal ini karena wilayah kecamatan praya mempunyai struktur tanah yang cukup subur. Kesuburan ini secara nyata dari komposisi luas tanah sawah dengan tanah kering, dimana tanah sawah mempunyai bagian yang relatif masih dominan yang mencapai 63,71 % meskipun setiap tahun mengalami penurunan, sementara lahan kering sedikit mengalami penabahan tiap tahun yang sekarang menjadi 36,29 % .

Lokasi Kantor Camat Praya berda di Jalan Diponegoro No. 34 Praya Tepat di sebuah selatan lapangan Muhajirin namun sekarang menjadi alun-alun Tastura yang menjadi wahana rekreasi, Olah Raga dan Kuliner dll. Selain Alun-alun Tastura Kecamatan Praya juga memiliki sebuah Lapangan besar yang dinamakan masyarakat sebagai Lendang Bolet / Lapangan Bunder / Lapangan PSLT yang dahulu sekelilin lapangan ditembok namun sekarang sudah tak ada lagi tembok, jadi semua aktifitas yang ada di lapangan tersebut bisa sama sama diawasi oleh masyarakat, adapun kegiatan yang dilaksanakan di lendang bolet mulai dari kegiatan Olah Raga, Apel, sampai pagelaran Musik. Selain Lapangan Kecamatan Praya memiliki 2 masjid yang terkenal yaitu Masjid Jamik Praya yang terletak sebelah Resor Lombok Tengah yang masuk dalam wilayah Kelurahan Prapen dan Majid Agung Praya yang terletak di Wilayah Kelurahan Leneng yang sampai saat ini masjid tersebut masih dalam tahap penyelesaian. Selain Masjid di Kecamatan Praya terdapat Juga sebuah Pure tempat beribadahnya masyarak beragama Hindu yang terletak di Jl. Gajah mada Pusat Pertokoan selain itu di Kecamatan Praya ada sebuah dam atrau bendungan yang diberi nama Bendunagan Batujai yang di resmikan oleh mending Presiden Pak Harto, Bendungan Batujai terletak di segi Tiga Mas yaitu Tiga Buah Kecamatan yaitu Kecamatan Praya, Praya Barat dan Praya Tengah.

TABEL : 1.1
Luas Wilayah Menurut Penggunaan Tanah di Kecamatan Praya

Desa/Kelurahan	Tanah Sawah	Tanah Kering	Jumlah
1	2	3	4
1. Kel. Praya	21	220	241
2. Kel. Leneng	458	80	538
3. Kel. Gerunung	255	57	312
4. Kel. Semayan	136	182	318
5. Kel. Prapen	7	390	397
6. Kel. Tiwugalih	18	303	321
7. Kel. Gonjak	247	55	302
8. Kel. Panji Sari	149	31	180
9. Kel. Renteng	340	63	403
10. Desa Mertak Tombok	256	66	322
11. Desa Aik Mual	294	92	386
12. Desa Montong Terep	363	125	488
13. Desa Jago	751	162	913
14. Desa Bunut Baok	500	241	741
15. Desa Mekar Damai	108	56	164
Jumlah	3,903	2,123	6,026

TABEL : 1.2
Luas Lahan Kering Menurut Penggunaannya di Kecamatan Praya

Desa/Kelurahan	Pekarangan	Tegal/ Kebun/ Ladang/ Huma	Lainnya	Jumlah
1	2	3		4
1. Kel. Praya	192	0	28	220
2. Kel. Leneng	64	0	16	80
3. Kel. Gerunung	56	0	1	57
4. Kel. Semayan	61	11	210	282
5. Kel. Prapen	310	0	80	390
6. Kel. Tiwugalih	183	0	120	303
7. Kel. Gonjak	54	0	1	55
8. Kel. Panji Sari	23	0	8	31
9. Kel. Renteng	57	0	6	63
10. Desa Mertak Tombok	56	4	6	66
11. Desa Aik Mual	42	44	6	92
12. Desa Montong Terep	37	74	14	125
13. Desa Jago	80	74	8	162
14. Desa Bunut Baok	168	0	73	241
15. Desa Mekar Damai	24	30	2	56
Jumlah	1,407	237	579	2223

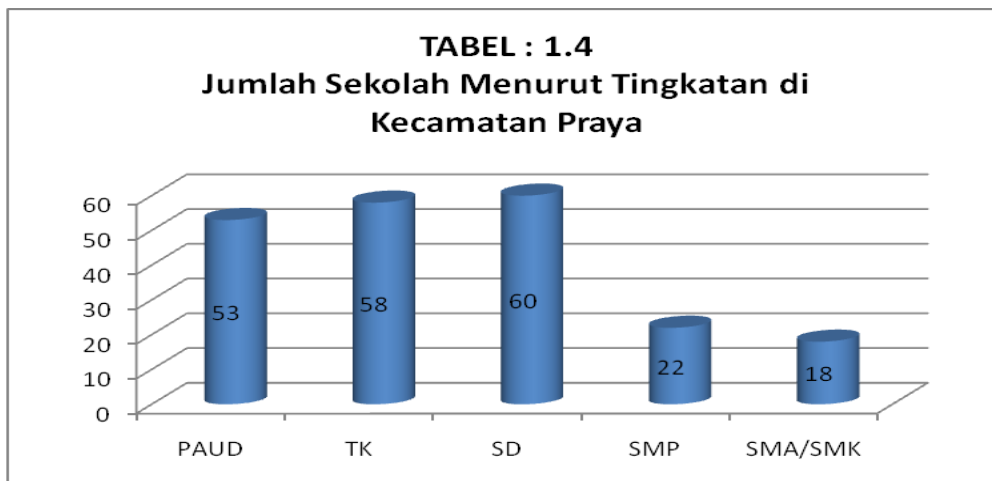
TABEL : 1.3
Persentase Luas Desa/Kelurahan di Kecamatan Praya

Desa/Kelurahan	Luas Wilayah (Ha)	Persentase (%)
1	2	3
1. Kel. Praya	241	3.93
2. Kel. Leneng	538	8.78
3. Kel. Gerunung	312	5.09
4. Kel. Semayan	418	6.82
5. Kel. Prapen	397	6.48
6. Kel. Tiwugalih	321	5.24
7. Kel. Gonjak	302	4.93
8. Kel. Panji Sari	180	2.94
9. Kel. Renteng	403	6.58
10. Desa Mertak Tombok	322	5.26
11. Desa Aik Mual	386	6.30
12. Desa Montong Terep	488	7.97
13. Desa Jago	913	14.90
14. Desa Bunut Baik	741	12.10
15. Desa Mekar Damai	164	2.68
Jumlah	6,126	100

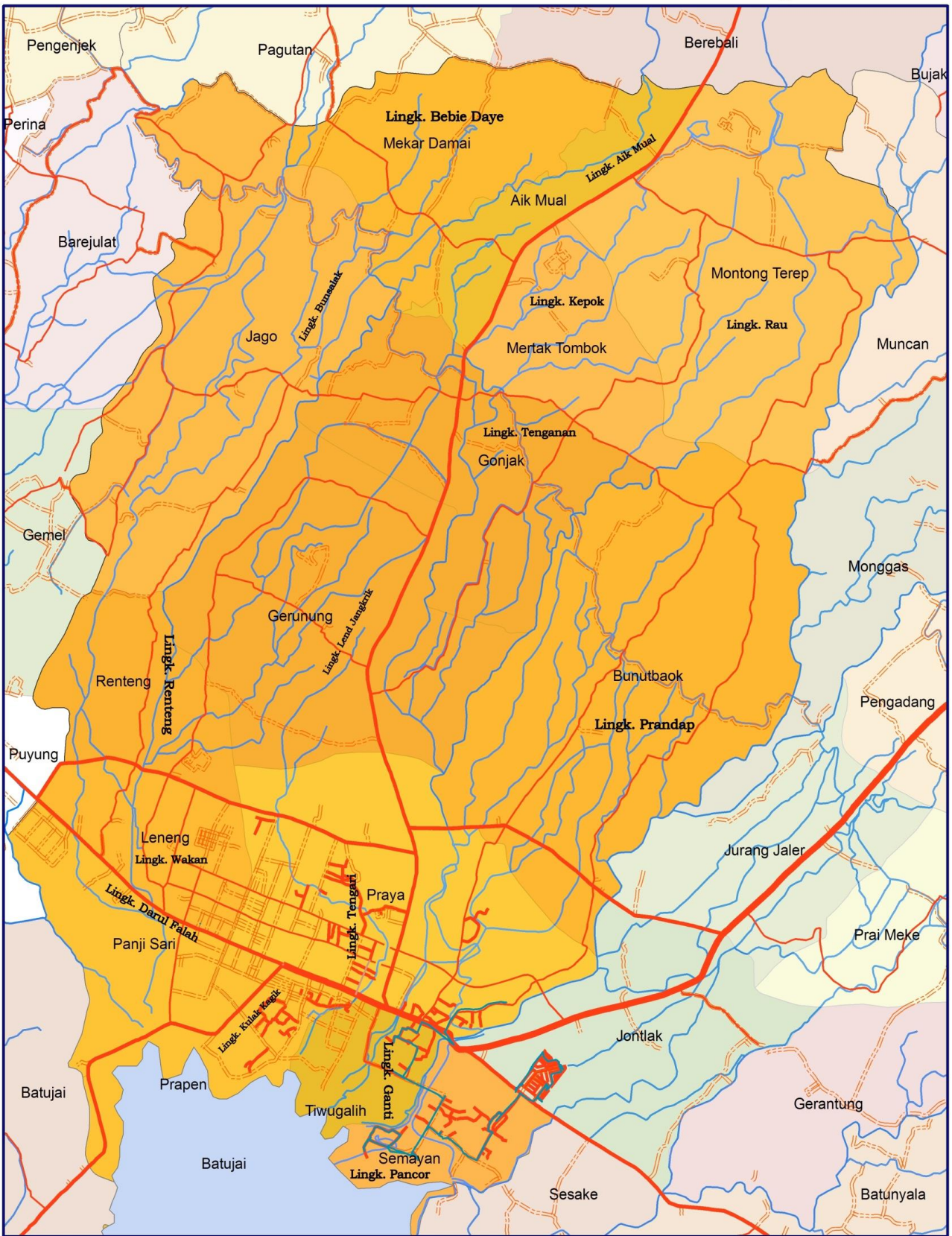
Jarak Desa/Kelurahan dengan Ibukota Kecamatan di Kecamatan Praya

Desa/Kelurahan	Jarak (Km)
1	2
1. Kel. Praya	0
2. Kel. Leneng	1
3. Kel. Gerunung	3
4. Kel. Semayan	2
5. Kel. Prapen	1
6. Kel. Tiwugalih	1
7. Kel. Gonjak	5
8. Kel. Panji Sari	1
9. Kel. Renteng	6
10. Desa Mertak Tombok	7
11. Desa Aik Mual	6
12. Desa Montong Terep	8
13. Desa Jago	8
14. Desa Bunut Baik	5
15. Desa Mekar Damai	10

TABEL : 1.4
Jumlah Sekolah Menurut Tingkatan di Kecamatan Praya



Peta Kecamatan Praya



BAB II

PEMERINTAHAN

2.1. Pemerintahan.

Sesuai Dengan Peraturan Daerah Nomor 6 Tahun 2016 Struktur Organisasi Kecamatan masih seperti Peraturan Daerah Nomor 11 Tahun 2000 yang terdiri dari Satu orang Camat, satu orang Sekertaris yakni Sekcam, Sub Bagian Umum dan Kepegawean, Sub Bagian Perencanaan dan Keuangan dan Seksi Pemerintahan, Seksi Pelayanan Umum, Seksi Pemberdayaan Masyarakat, Seksi Kesejahteraan Rakyat serta Seksi Ketenteraman dan Ketertiban (Trantib).

Jumlah kariawan/karyawati Kantor Camat Praya sebanyak 21 Pns dan 14 Pegawai Honorer dengan rincian sebagai berikut :

Jumlah PNS di Kecamatan Praya sebanyak 21 orang yang terdiri dari :

Golongan IV : 1 orang

Golongan III : 11 orang

Golongan II : 9 orang

Jumlah pegawai Kecamatan Praya yang menduduki jabatan structural adalah :

a. Camat (Eselon III) : 1 orang

b. Sekretaris Camat (Eselon III) : 1 orang

c. Kepala Seksi (Eselon IV) : 4 orang

d. Kepala Sub. Bagian (Eselon IV) : 2 orang

berdasarkan pendidikan adalah sebagaimana

S1 : 9

D3 : 2

SLTA Sederajat : 10

SLTP Sederajat : 0

Selain PNS Kantor Camat Praya diperkuat dengan Honor Daerah dan Honor Sukarela sebanyak 14 orang dengan jenjang pendidikan sebagai berikut :

S1 : 3

D3 : 0

SLTA Sederajat : 11

Demikian juga pada level Kelurahan, terjadi sedikit perubahan yakni terdiri dari Lurah, Sekertaris Lurah dan Seksi Pemerintaan, Seksi Pembangunan Sarana dan Prasarana dan Seksi Sosial Pemberdayaan Masyarakat. Sedangkan untuk Desa terdiri

dari Kepala Desa, Sekertaris Desa dan seksi. Pemerintahan, Seksi. Kesejahteraan, Seksi Pelayanan, Kaur. Tata Usaha dan Umum, Kaur Keuangan dan Kaur Perencanaan.

Jumlah Desa/Kelurahan di Kecamatan Praya sampai saat ini masih tercatat sebanyak 15, Jumlah Kepala Desa/Lurah dan staf sebanyak 184 orang, Kadus/Kaling sebanyak 147 orang, Ketua Rt dan Rw sebanyak 734 orang, Jumlah BPD sebanyak 52 orang.

Sebagai kecamatan yang menjadi pusat Ibukota Kabupaten, di Kecamatan Praya terdapat berbagai sarana, seperti Perbankan sebanyak 10 unit, Koprasi 117 unit juga terdapat 5 unit pasar umum, 375 unit toko dan 400 unit kios. Ciri lain yang menggambarkan Kecamatan Praya sebagai Ibukota Kabupaten juga tergambar dari berbagai jenis kegiatan yang digeluti oleh masyarakat dalam rangka memperoleh penghasilan di luar sektor pertanian antara lain adalah Industri, listrik dan air, konstruksi, perdagangan, angkutan, lembaga keuangan dan jasa-jasa, dimana untuk kegiatan-kegiatan tersebut besarnya cukup beragam untuk tiap-tiap desa/kelurahan.

TABEL : 2.1
Jumlah Aparat di Kecamatan Praya

Camat/Desa/Kelurahan	Camat / Kades/ Lurah dan staf	Kadus / Kaling	RT	Keterangan
1	2	3	4	5
Kantor Camat Praya	32	0	0	
1. Kel. Praya	12	5	51	
2. Kel. Leneng	14	11	48	
3. Kel. Gerunung	8	6	50	
4. Kel. Semayan	6	5	72	
5. Kel. Prapen	9	8	42	
6. Kel. Tiwugalih	7	7	45	
7. Kel. Gonjak	13	6	52	
8. Kel. Panji Sari	12	6	33	
9. Kel. Renteng	11	8	27	
10. Desa Mertak Tombok	10	8	33	
11. Desa Aik Mual	12	10	37	
12. Desa Montong Terep	11	16	72	
13. Desa Jago	14	20	86	
14. Desa Bunut Baok	11	19	82	
15. Desa Mekar Damai	15	15	52	
Jumlah	197	150	782	

TABEL : 2.2
Jumlah Anggota BPD/DK Menurut Jenis Kelamin di Kecamatan Praya

Desa/Kelurahan	Laki - laki	Perempuan	Jumlah
1	2	3	4
1. Kel. Praya	0	0	0
2. Kel. Leneng	0	0	0
3. Kel. Gerunung	0	0	0
4. Kel. Semayan	0	0	0
5. Kel. Prapen	0	0	0
6. Kel. Tiwugalih	0	0	0
7. Kel. Gonjak	0	0	0
8. Kel. Panji Sari	0	0	0
9. Kel. Renteng	0	0	0
10. Desa Mertak Tombok	9	0	9
11. Desa Aik Mual	9	0	9
12. Desa Montong Terep	9	0	9
13. Desa Jago	9	0	9
14. Desa Bunut Baok	9	0	9
15. Desa Mekar Damai	7	0	7
Jumlah	52	-	52

BAB III

PENDUDUK

3.1. Penduduk.

Penduduk Kecamatan Praya pada tahun 2022 tercatat sebanyak 134,635 Jiwa dan merupakan penduduk terbesar dibandingkan dengan kecamatan lainnya yakni sebesar 134,635 dari total penduduk Lombok Tengah. Dari Jumlah Tersebut sebagian besar merupakan penduduk perempuan sebanyak 67,908 orang dan sisinya sebanyak 66,727 laki-laki, hal ini cukup menonjol terfokus pada kelompok umur 15 tahun hingga 45 tahun.

Dilihat dari sebaran per Desa/Kelurahan, Kelurahan Prampen merupakan Kelurahan yang memiliki penduduk terbesar yakni sebesar 13,005 dari total penduduk kecamatan, diikuti Kelurahan Praya sekitar 11.750 %, Desa montong terep dengan penduduk mencapai 9.10 %, Kelurahan Tiwugalih sebanyak 9.61 % dari jumlah penduduk kecamatan. Sementara Desa/Kelurahan lainnya masih berada dibawah 9 %, dimana Kelurahan Panji Sari merupakan kelurahan dengan prosentase terendah yakni 3.03 % dari total jumlah penduduk kecamatan.

Bila jumlah penduduk dibandingkan dengan luas wilayah akan diperoleh angka kepadatan penduduk. Pada tahun 2022 kepadatan penduduk Kecamatan Praya sudah mencapai 1.755 jiwa untuk setiap 1 Km². Kepadatan tertinggi terjadi di Kelurahan Praya dengan angka mencapai 4.645 jiwa per km², diikuti Kelurahan Tiwugalih sebesar 3.660 jiwa per km², Kelurahan Prapen sebesar 3.202 jiwa per km² dan Desa Aik Mual 3.341 per km, Desa Montong Terep ke 4, 5 dengan angka kepadatan diatas 2.318 jiwa per km². Sedangkan Desa/Kelurahan yang lainnya berkisar antara 900 hingga 1.704 jiwa per km².

Memperhatikan Penduduk menurut kelompok umur pada tahun 2022 di Kecamatan Praya terdapat hamper 70.258 penduduk yang tergolong usia produktif yakni berusia 15 - 64 tahun, atau mencapai 64.61 % dari total penduduk Kecamatan Praya. Sisianya sekitar 38.491 ribu orang merupakan penduduk yang tergolong kurang produktif yakni yang berusia 0 - 14 tahun dan penduduk usia 65 tahun keatas.

Dari segi penduduk, di Kecamatan Praya terdapat berbagai profesi pekerjaan yang beragam mulai dari PNS, TNI/Polri, penjahit, montir, sopir, petani dan sebagainya. Dari ragam profesi tersebut, profesi sebagai PNS merupakan yang paling dominan kemudian diikuti Karyawan Swasta, Tukang dll.

TABEL : 3.1
Banyaknya Rumah Tangga dan Penduduk di Kecamatan Praya

Desa/Kelurahan	Rumah Tangga	Penduduk		
		Laki	Perempuan	L + P
1	2	3	4	5
1. Kel. Praya	2.973	5.742	5.709	11.451
2. Kel. Leneng	2.812	4.187	4.571	8.758
3. Kel. Gerunung	1.927	3.401	3.034	6.435
4. Kel. Semayan	1.703	3.058	2.783	5.841
5. Kel. Prapen	4.461	6.368	6.637	13.005
6. Kel. Tiwugalih	3.930	6.660	6.848	13.508
7. Kel. Gonjak	1.920	2.976	2.885	5.861
8. Kel. Panji Sari	1.277	3.031	2.956	5.987
9. Kel. Renteng	1.927	2.811	2.795	5.606
10. Desa Mertak Tombok	2.114	3.424	3.587	7.011
11. Desa Aik Mual	1.723	2.683	2.806	5.489
12. Desa Montong Terep	4.041	5.808	6.042	11.850
13. Desa Jago	4.953	7.786	8.129	15.915
14. Desa Bunut Baik	3.704	5.862	6.030	11.892
15. Desa Mekar Damai	2.158	4.013	3.919	7.932
Jumlah	41.623	67.810	68.731	136.541

TABEL : 3.2
Kepadatan Penduduk di Kecamatan Praya pada tahun 2022

Desa/Kelurahan	Luas Wilayah (Km ²)	Penduduk	Kepadatan (Jiwa/Km ²)
1	2	3	4
1. Kel. Praya	2.41	11,195	4,645
2. Kel. Leneng	5.38	9,128	1,697
3. Kel. Gerunung	3.12	6,868	2,201
4. Kel. Semayan	4.18	6,081	1,455
5. Kel. Prapen	3.97	12,710	3,202
6. Kel. Tiwugalih	3.21	11,750	3,660
7. Kel. Gonjak	3.02	6,038	1,999
8. Kel. Panji Sari	1.80	4,146	2,303
9. Kel. Renteng	4.03	5,952	1,477
10. Desa Mertak Tombok	3.22	6,580	2,043
11. Desa Aik Mual	1.64	5,480	3,341
12. Desa Montong Terep	4.88	11,310	2,318
13. Desa Jago	9.13	11,310	1,239
14. Desa Bunut Baik	7.41	10,764	1,453
15. Desa Mekar Damai	3.86	6,577	1,704
Jumlah	61.26	108,714	1,775

TABEL : 3.3
Sex Rasio Penduduk di Kecamatan Praya Tahun 2022

Desa/Kelurahan	Laki-laki	Perempuan	Sex Rasio
1	3	4	5
1. Kel. Praya	5,742	5,709	101
2. Kel. Leneng	4,187	4,571	92
3. Kel. Gerunung	3,401	3,034	112
4. Kel. Semayan	3,058	2,783	110
5. Kel. Prapen	6,368	6,637	96
6. Kel. Tiwugalih	6,660	6,848	97
7. Kel. Gonjak	2,976	2,885	103
8. Kel. Panji Sari	3,031	2,956	103
9. Kel. Renteng	2,811	2,795	101
10. Desa Mertak Tombok	3,424	3,587	95
11. Desa Aik Mual	2,683	2,806	96
12. Desa Montong Terep	5,808	6,042	96
13. Desa Jago	7,786	8,129	96
14. Desa Bunut Baik	5,862	6,030	97
15. Desa Mekar Damai	4,013	3,919	102
Jumlah	67,810	68,731	98

TABEL : 3.4
Persentase Penduduk Per Desa/Kelurahan di Kecamatan Praya Tahun 2022

Desa/Kelurahan	Jumlah Penduduk	Persentase terhadap Kecamatan
1	2	3
1. Kel. Praya	11,195	11.66
2. Kel. Leneng	9,128	7.60
3. Kel. Gerunung	6,868	4.79
4. Kel. Semayan	6,081	4.71
5. Kel. Prapen	12,710	10.95
6. Kel. Tiwugalih	11,750	9.61
7. Kel. Gonjak	6,038	4.00
8. Kel. Panji Sari	4,146	3.03
9. Kel. Renteng	5,952	4.37
10. Desa Mertak Tombok	6,580	5.55
11. Desa Aik Mual	5,480	3.55
12. Desa Montong Terep	11,310	9.10
13. Desa Jago	11,310	8.28
14. Desa Bunut Baik	10,764	8.27
15. Desa Mekar Damai	6,577	4.54
Jumlah	125,889	100.01

TABEL : 3.5
Jumlah Penduduk Menurut Kelompok Umur di Kecamatan Praya Tahun 2022

Kelompok Umur	Laki-laki	Perempuan	Jumlah
1	3	4	5
0 - 4	5,890	5,980	11,870
5 - 9	5,598	5,640	11,238
10 - 14	5,951	5,295	11,246
15 - 19	5,760	5,970	11,730
20 - 24	5,155	5,235	10,390
25 - 29	5,369	5,076	10,445
30 - 34	3,661	4,570	8,231
35 - 39	4,552	4,570	9,122
40 - 44	4,323	4,891	9,214
45 - 49	3,818	4,097	7,915
50 - 54	2,472	3,550	6,022
55 - 59	2,798	2,786	5,584
60 - 64	2,425	2,597	5,022
65 - 69	2,005	2,180	4,185
70 - 74	865	994	1,859
75 +	860	956	1,816
Jumlah	61,502	64,387	125,889

Sumber : BPS Lombok Tengah

TABEL : 3.6
Jumlah Penduduk Menurut Kelompok Umur di Kecamatan Praya Tahun 2022

Kelompok Umur	Kelurahan Praya		Kelurahan Leneng		Kelurahan Gerunung		Kelurahan Semayan		Kelurahan Prapen	
	L	P	L	P	L	P	L	P	L	P
1	2	3	4	5	6	7	8	9	10	11
0 - 4	622	614	413	420	274	265	269	260	651	635
5 - 9	618	577	412	395	273	249	267	245	649	597
10 - 14	647	572	431	391	285	247	279	243	679	591
15 - 19	632	645	421	441	279	278	273	274	664	667
20 - 24	455	545	304	373	201	235	196	232	478	564
25 - 29	455	548	296	376	196	237	192	233	468	567
30 - 34	402	467	268	319	178	201	173	198	422	483
35 - 39	383	423	255	289	169	183	166	180	402	437
40 - 44	354	421	235	288	156	182	152	179	371	435
45 - 49	310	335	206	229	137	144	134	142	325	346
50 - 54	272	294	181	201	120	127	118	125	285	304
55 - 59	198	193	132	132	88	83	86	82	208	199
60 - 64	157	173	104	117	69	75	67	74	164	178
65 - 69	110	127	74	87	49	54	48	54	115	131
70 - 74	70	93	49	64	31	40	31	40	75	96
75 +	63	86	45	60	29	37	23	35	69	89
Jumlah	5,748	6,113	3,826	4,182	2,534	2,637	2,474	2,596	6,025	6,319

lanjutan Tabel : 3.6

Jumlah Penduduk Menurut Kelompok Umur di Kecamatan Praya Tahun 2022

Kelompok Umur	Kelurahan Tiwugalih		Kelurahan Gonjak		Kelurahan Panji Sari		Kelurahan Renteng		Desa Mertak Tombok	
	L	P	L	P	L	P	L	P	L	P
1	2	3	4	5	6	7	8	9	10	11
0 - 4	533	530	231	233	159	169	237	246	298	292
5 - 9	530	497	230	220	149	158	236	232	297	275
10 - 14	555	493	241	217	148	157	247	230	312	273
15 - 19	542	555	236	245	168	178	242	259	305	307
20 - 24	390	470	170	207	142	150	174	219	219	259
25 - 29	382	473	166	208	143	151	171	220	215	261
30 - 34	344	402	149	178	121	129	153	188	193	223
35 - 39	328	365	143	160	110	116	146	169	184	201
40 - 44	302	362	132	159	109	115	135	169	170	200
45 - 49	266	289	115	128	87	92	119	135	149	159
50 - 54	233	253	101	112	76	81	104	118	131	140
55 - 59	170	166	74	74	50	53	76	78	95	92
60 - 64	135	148	58	65	44	47	60	69	76	82
65 - 69	94	109	41	48	33	35	42	51	53	60
70 - 74	60	81	27	36	25	27	29	39	34	47
75 +	56	76	25	32	24	25	25	35	31	43
Jumlah	4,920	5,269	2,139	2,322	1,588	1,683	2,196	2,457	2,762	2,914

lanjutan Tabel : 3.6

Jumlah Penduduk Menurut Kelompok Umur di Kecamatan Praya Tahun 2022

Kelompok Umur	Desa Aik Mual		Desa Montong Terep		Desa Jago		Desa Bunut Baik		Desa Mekar Damai	
	L	P	L	P	L	P	L	P	L	P
1	2	3	4	5	6	7	8	9	10	11
0 - 4	209	217	519	568	468	483	485	475	272	272
5 - 9	207	204	512	534	464	453	483	446	271	255
10 - 14	217	202	535	530	485	450	506	443	284	253
15 - 19	212	228	523	597	474	507	494	499	277	286
20 - 24	152	193	377	504	341	429	357	422	199	241
25 - 29	149	194	369	508	334	432	348	425	195	243
30 - 34	135	166	332	433	301	368	314	361	176	207
35 - 39	129	149	317	391	287	333	299	327	168	187
40 - 44	119	149	292	389	265	331	276	326	155	186
45 - 49	104	118	256	310	232	263	242	259	136	148
50 - 54	91	104	225	273	203	232	212	228	120	131
55 - 59	66	68	164	179	149	152	155	149	87	86
60 - 64	52	61	130	159	118	136	123	133	68	77
65 - 69	37	45	92	117	83	99	86	98	48	56
70 - 74	24	33	58	87	53	74	55	72	32	42
75 +	19	30	50	83	48	68	54	68	28	38
Jumlah	1,922	2,161	4,751	5,662	4,305	4,810	4,489	4,731	2,516	2,708

BAB IV

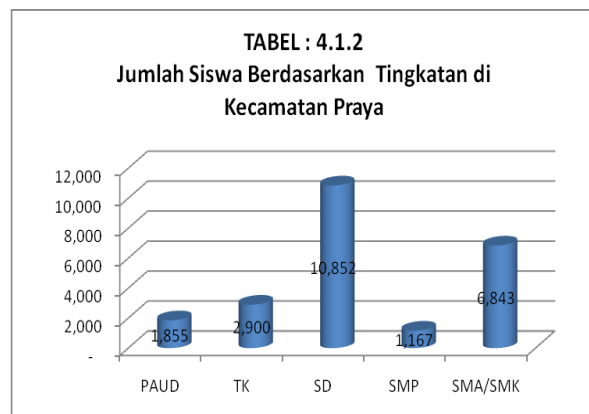
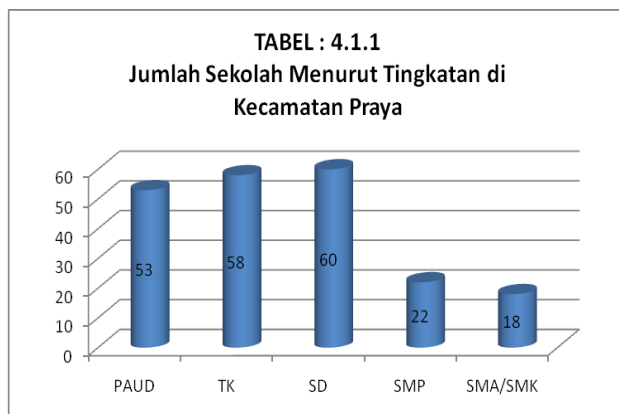
SOSIAL

4.1. Pendidikan.

Sejalan dengan eforia yang sedang berkembang, titik berat pembangunan tidak lagi terbatas hanya kepada pencapaian pertumbuhan ekonomi yang tinggi semata, melainkan juga memperhatikan secara mengenai pembangunan kualitas manusia, yang salah satu titik beratnya adalah peningkatan kemampuan dasar melalui peningkatan kemampuan dan keterampilan.

Atas dasar hal tersebut maka secara konsisten Pemerintah terus berupaya meningkatkan kualitas SDM terutama melalui jalur pendidikan, pengelolanya tidak terbatas di Pemerintah saja, tetapi Masyarakat dan Swasta-pun diberikan peluang untuk ikut berpartisipasi. Aktualisasinya adalah dalam bentuk penyediaan berbagai sarana dan prasarana pendidikan mulai level pra sekolah hingga perguruan tinggi, baik yang disediakan oleh pemerintah secara langsung ataupun oleh masyarakat secara swadaya.

Pada tahun 2016 di Kecamatan Praya tercatat sebanyak 58 unit PAUD dengan murid sebanyak 1.855 orang dan guru sebanyak 212 orang, 58 unit TK dengan murid sebanyak 2.900 orang dan 348 orang guru. Sedangkan untuk SD terdapat sebanyak 60 unit dengan murid sebanyak 10.852 orang dan guru sebanyak 700 orang. Tingkat SLTP terdapat sebanyak 22 unit dengan murid sebanyak 4.467 dan guru sebanyak 384 orang. Untuk SLTA/SMK terdapat 18 Unit dengan murid sebanyak 6.843 orang dan guru 596 orang. Selain sarana pendidikan yang bernaung di Dikpora seperti halnya Kecamatan lain, juga terdapat sarana pendidikan yang secara formal bernaung dibawah Departemen Agama seperti Madrasah mulai dari Ibtidaiyah samapi Aliyah. Bahkan untuk sekolah madarasah ini pada level SLTP ke atas relative jumlahnya lebih banyak dibandingkan dengan jumlah sekolah-sekol ah umum.



4.2. Kesehatan.

Sebagai Pusat Ibukota Kabupaten, Kecamatan Praya memiliki sarana penunjang yang cukup memadai di bidang kesehatan, hal ini bias kita lihat dari jumlah paslitas kesehatan yang ada yakni terdapat 2 unit rumah sakit yaitu Rumah Sakit Umum Daerah (RSUD) Praya dan Rumah Sakit Umum Yatofa, 4 Klinik, 2 Puskesmas, 5 Puskesmas pembantu, 13 unit Polindes dan 141 unit Posyandu, yang didukung oleh 28 orang tenaga dokter, 262 orang tenaga medis, 64 tenaga bidan serta 64 dukun terlatih.

Keluarga Berencana dan Kesejahteraan Keluarga

Hingga saat ini masalah kependudukan masih menjadi masalah yang mebayangi agenda pembangunan, adapun masalah tersebut seperti jumlah penduduk yang besar, pertumbuhan yang tinggi, penyebaran yang tidak merata, struktur umur muda, dan sifat social yang mencerminkan keterbelakangan. Karenanya dituntut adanya suatu kebijakan kependudukan yang menyeluruh dan terpadu yang harus mencakup sasaran kuantitatif maupun kualitatif.

Keluarga Berencana (KB), bukan saja merupakan program yang hanya untuk menghambat laju pertumbuhan penduduk semata, melainkan juga merupakan program bidang Kependudukan yang sangat strategis dalam rangka meningkatkan kualitas keluarga baik dari aspek ekonomi (kesejahteraan) maupun social kemasyarakatannya. Mengenai aseptor KB di Kecamatan Praya dapat dilihat di table dibawah ini :

TABEL : 4.2.1

Jumlah Peserta KB Menurut Jalur Pelayanan di Kecamatan Praya Tahun 2022

Desa/Kelurahan	Pemerintah	Swasta	Jumlah
1	3	4	5
1. Kel. Praya	859	219	1,078
2. Kel. Leneng	878	175	1,053
3. Kel. Gerunung	634	285	919
4. Kel. Semayan	651	36	687
5. Kel. Prapen	1,141	332	1,473
6. Kel. Tiwugalih	919	374	1,293
7. Kel. Gonjak	487	208	695
8. Kel. Panji Sari	504	69	573
9. Kel. Renteng	628	78	706
10. Desa Mertak Tombok	814	31	845
11. Desa Aik Mual	784	68	852
12. Desa Montong Terep	1,181	336	1,517
13. Desa Jago	1,189	321	1,510
14. Desa Bunut Baik	1,462	13	1,475
15. Desa Mekar Damai	589	65	654
Jumlah	12,720	2,610	15,330

BAB V

PERTANIAN

5.1. Pertanian

Aktivitas masyarakat Kecamatan Praya di bidang pertanian tercatat relative banyak. Selain karena struktur tanah, letak wilayah dan curah hujan, dukungan irigasi yang cukup memadai ikut memberikan andil bagi kemajuan kegiatan sector pertanian. Hal ini tidak kalah pentingnya dalam mendukung keberadaan sector pertanian untuk berjalan berdampingan dengan sector perdagangan dan jasa-jasa karena didukung oleh luas lahan sawah yang masih cukup dominan dibandingkan dengan lahan kering.

Dari luas wilayah Kecamatan Praya 6.126 Ha, bagian besar atau 3.903 Ha merupakan lahan sawah. Dari luas tersebut 89 % diantaranya adalah lahan sawah dengan kondisi 2 kali panen. Selain tanaman padi sebagai primadona, di Kecamatan Praya juga terdapat tanaman palawija seperti kedelai, kacang hijau, kacang tanah, jagung dan ubi jalar.

Untuk mendukung kegiatan pertanian, petani di Kecamatan Praya telah menggunakan mesin untuk mengolah lahan, hal ini dapat terlihat dari keberadaan Traktor, Hands Sprayer dan pompa air pada hamper seluruh Desa/Kelurah. Mesin-mesin pertanian tersebut disamping menghemat waktu pelaksanaan kegiatan pengolahan, juga terkadang dapat menjadi solusi untuk mengatasi kesulitan dalam mencari tenaga kerja yang mau bekerja di bidang pertanian.

Selain itu keberadaan Kelompok Tani di Kecamatan Praya membantu dalam berbagai hal dalam rangka keberhasilan pembangunan pertanian secara umum dan kesejahteraan masyarakat tani khususnya. Kelompok tani tersebut sebagian besar sudah pada katagori Lanjut yakni 85 dengan anggota mencapai 4.119 orang, diikuti oleh katagori Pemula dan Madya, sedangkan yang paling sedikit adalah kelompok tani katagori Utama.

Pada sub sector peternakan, terlihat potensi ternak baik ternak besar maupun ternak kecil. Jumlah ternak besar yang tercatat di Kecamatan Praya tahun 2014 antara lain, sapi sebanyak 3.580 ekor, kerbau sebanyak, 30 ekor dan kuda 385 ekor. Sedangkan ternak kecil tercatat antara lain kambing dan domba sebanyak 81.146 ekor.

TABEL : 5.1
Luas Tanah Sawah di Kecamatan Praya Tahun 2022 (Ha)

Desa/Kelurahan	2 x panen	1 x panen	Jumlah
1	3	4	5
1. Kel. Praya	74	-	74
2. Kel. Leneng	222	-	222
3. Kel. Gerunung	256	-	256
4. Kel. Semayan	51	13	64
5. Kel. Prapen	9	-	9
6. Kel. Tiwugalih	100	-	100
7. Kel. Gonjak	206	-	206
8. Kel. Panji Sari	79	-	79
9. Kel. Renteng	229	-	229
10. Desa Mertak Tombok	137	124	261
11. Desa Aik Mual	54	47	101
12. Desa Montong Terep	375	-	375
13. Desa Jago	696	61	757
14. Desa Bunut Baok	475	-	475
15. Desa Mekar Damai	125	123	248
Jumlah	3,088	368	3,456

Sumber : UPT HPT Kec. Praya

3,456

TABEL : 5.2
Jumlah Kelompok Tani Menurut Katagori di Kecamatan Praya Tahun 2022

Desa/Kelurahan	Pemula	Lanjut	Madya	Utama	Jumlah
1	3	4	5	6	7
1. Kel. Praya	2	6	-	-	8
2. Kel. Leneng	1	7	-	-	8
3. Kel. Gerunung	-	8	-	-	8
4. Kel. Semayan	4	1	-	-	5
5. Kel. Prapen	2	2	-	-	4
6. Kel. Tiwugalih	-	5	-	-	5
7. Kel. Gonjak	-	9	-	-	9
8. Kel. Panji Sari	4	1	-	-	5
9. Kel. Renteng	8	2	-	-	10
10. Desa Mertak Tombok	10	2	-	-	12
11. Desa Aik Mual	2	6	1	-	9
12. Desa Montong Terep	15	3	-	-	18
13. Desa Jago	2	15	1	-	18
14. Desa Bunut Baok	2	18	-	-	20
15. Desa Mekar Damai	8	-	-	-	8
Jumlah	60	85	2	-	147

Sumber : Badan Ketahanan Pangan dan Pelaksana Penyuluhan

TABEL : 5.3
Jumlah Anggota Kelompok Tani Menurut Katagori di Kecamatan Praya Tahun 2022

Desa/Kelurahan	Pemula	Lanjut	Madya	Utama	Jumlah
1	3	4	5	6	7
1. Kel. Praya	2	6	-	-	8
2. Kel. Leneng	1	7	-	-	8
3. Kel. Gerunung	-	8	-	-	8
4. Kel. Semayan	4	1	-	-	5
5. Kel. Prapen	2	2	-	-	4
6. Kel. Tiwuhalih	-	5	-	-	5
7. Kel. Gonjak	-	9	-	-	9
8. Kel. Panji Sari	4	1	-	-	5
9. Kel. Renteng	8	2	-	-	10
10. Desa Mertak Tombok	10	2	-	-	12
11. Desa Aik Mual	2	6	1	-	9
12. Desa Montong Terep	15	3	-	-	18
13. Desa Jago	2	15	1	-	18
14. Desa Bunut Baok	2	18	-	-	20
15. Desa Mekar Damai	8	-	-	-	8
Jumlah	60	85	2	-	147

Sumber : Badan Ketahanan Pangan dan Pelaksana Penyuluhan

TABEL : 5.4
Jumlah Anggota Kelompok Tani yang menjadi Anggota KUD di
Kecamatan Praya Tahun 2022

Desa/Kelurahan	Angootan KUD	Non Anggota KUD
1	3	5
1. Kel. Praya	108	79
2. Kel. Leneng	54	190
3. Kel. Gerunung	150	261
4. Kel. Semayan	33	179
5. Kel. Prapen	17	11
6. Kel. Tiwugalih	110	160
7. Kel. Gonjak	137	310
8. Kel. Panji Sari	33	160
9. Kel. Renteng	49	131
10. Desa Mertak Tombok	482	198
11. Desa Aik Mual	255	25
12. Desa Montong Terep	569	-
13. Desa Jago	426	614
14. Desa Bunut Baok	312	312
15. Desa Mekar Damai	213	18
Jumlah	2,948	2,648

BAB VI

PERHUBUNGAN DAN TELEKOMUNIKASI

6.1. Perhubungan

Sektor perhubungan dan telekomunikasi di Kecamatan Praya relative lebih maju dibandingkan kecamatan-kecamatan lain lainnya. Hal ini tidak terlepas dari keberadaan Kecamatan Praya sebagai pusat kegiatan administrasi pemerintahan dan kegiatan perdagangan di Kabupaten Lombok Tengah.

Sebagai pusat pemerintahan dan perdagangan, berbagai fasilitas seperti jalan dan sebagainya biasanya akan lebih dibandingkan kecamatan lainnya, baik dari segi kualitas maupun kuantitas. Pada tahun 2022, di Wilayah Kecamatan Praya terdapat jalan aspal sepanjang 305 km dan semakin bertambah jumlahnya seiring dengan perbaikan / pengaspalan jalan yang dilakukan oleh Pemerintah Daerah kabupaten Lombok Tengah, jalan tanah sepanjang 51 km dan terus berkurang jumlahnya, dan jalan batu sepanjang 43 km dan terus berkurang tiap tahunnya. Sementara itu transportasi kendaraan berMotor seperti Mobil, Bus, Tyruk dan Sepeda Motor masing masing terdapat sebanyak 879 unit, 47 unit, 139 unit dan 9.206 unit dan semakin bertambah setiap tahunnya. Disamping kendaraan bermotor di Wilayah Kecamatan Praya masih dijumpai sarana transportasi berupa kendaraan tidak berMotor seperti Cidomo sebanyak 94 unit, gerobak/cikar sebanyak 89 unit dan sepeda sebanyak 2.619 buah dan semakin bertambah setiap tahunnya.

6.2. Telekomunikasi

Dengan makin pesatnya perkembangan tehnologi, sarana telekomunikasi yang dulu merupakan barang mewah, kini sudah hamper menjadi kebutuhan dasar tiap orang. Perkembangan jumlah sarana telekomunikasi seperti telpon genggam berkembang dengan pesat, namun keberadaan sambungan telpon kabel sampai saat ini tercatat sebanyak 1.028 sambungan. Jumlah tersebut diluar hand phone yang jumlahnya sulit dilacak. Selain telpon / hand phone, terdapat juga sarana televise sebanyak 19.881 dan selalu bertambah, radio sebanyak 2.758 unit.

TABEL : 6.1
Panjang Jalan di Kecamatan Praya Tahun 2022 (Km)

Desa/Kelurahan	Aspal	Tanah	Batu
1	2	3	4
1. Kel. Praya	43	1	1
2. Kel. Leneng	28	3	1
3. Kel. Gerunung	22	1	4
4. Kel. Semayan	22	6	2
5. Kel. Prapen	31	4	1
6. Kel. Tiwugalih	27	2	4
7. Kel. Gonjak	25	2	3
8. Kel. Panji Sari	23	1	2
9. Kel. Renteng	15	3	7
10. Desa Mertak Tombok	12	3	2
11. Desa Aik Mual	15	3	2
12. Desa Montong Terep	13	3	3
13. Desa Jago	11	4	3
14. Desa Bunut Baik	13	3	2
15. Desa Mekar Damai	5	12	6
Jumlah	305	51	43

Sumber : Koordinator Statistik Kec. Praya

TABEL : 6.1.2
Jumlah Kendaraan Bermotor di Kecamatan Praya Tahun 2022

Desa/Kelurahan	Mobil	Bus	Truk	Sepeda Motor
1	2	3	4	5
1. Kel. Praya	231	13	14	1,210
2. Kel. Leneng	63	8	11	702
3. Kel. Gerunung	34	1	4	752
4. Kel. Semayan	47	-	10	734
5. Kel. Prapen	111	13	28	106
6. Kel. Tiwugalih	141	10	16	853
7. Kel. Gonjak	21	-	4	249
8. Kel. Panji Sari	46	-	10	253
9. Kel. Renteng	47	-	7	438
10. Desa Mertak Tombok	18	-	2	491
11. Desa Aik Mual	20	2	6	408
12. Desa Montong Terep	32	-	11	1,025
13. Desa Jago	27	-	7	692
14. Desa Bunut Baik	32	-	5	885
15. Desa Mekar Damai	9	-	4	408
Jumlah	879	47	139	9,206

Sumber : Koordinator Statistik Kec. Praya

TABEL : 6.1.3
Jumlah Kendaraan Tidak Bermotor di Kecamatan Praya Tahun 2022

Desa/Kelurahan	Cidomo	Cikar/Gerobak	Sepeda
1	2	3	4
1. Kel. Praya	5	19	397
2. Kel. Leneng	4	7	148
3. Kel. Gerunung	2	3	144
4. Kel. Semayan	5	8	153
5. Kel. Prapen	6	13	386
6. Kel. Tiwugalih	5	7	236
7. Kel. Gonjak	3	2	93
8. Kel. Panji Sari	4	6	161
9. Kel. Renteng	28	7	215
10. Desa Mertak Tombok	3	-	96
11. Desa Aik Mual	5	1	125
12. Desa Montong Terep	6	4	107
13. Desa Jago	9	6	136
14. Desa Bunut Baik	5	5	124
15. Desa Mekar Damai	4	1	98
Jumlah	94	89	2,619

Sumber : Koordinator Statistik Kec. Praya

TABEL : 6.2.1
Jumlah Sarana Komunikasi dan Informasi di Kecamatan Praya Tahun 2022

Desa/Kelurahan	Kantor Pos	Telpon	Tv	Radio
1	2	3	4	5
1. Kel. Praya	1	446	2,371	207
2. Kel. Leneng	-	125	1,702	92
3. Kel. Gerunung	-	-	992	126
4. Kel. Semayan	-	33	884	144
5. Kel. Prapen	-	230	2,808	124
6. Kel. Tiwugalih	-	135	1,994	202
7. Kel. Gonjak	-	-	861	136
8. Kel. Panji Sari	-	22	718	84
9. Kel. Renteng	-	37	1,182	216
10. Desa Mertak Tombok	-	-	729	246
11. Desa Aik Mual	-	-	841	234
12. Desa Montong Terep	-	-	1,873	214
13. Desa Jago	-	-	872	354
14. Desa Bunut Baik	-	-	1,742	225
15. Desa Mekar Damai	-	-	312	154
Jumlah	1	1,028	19,881	2,758

Sumber : Koordinator Statistik Kec. Praya