

# STATISTIK DAN SPASIAL KECAMATAN BATUKLIANG UTARA

2019

Kerja Sama



BADAN PUSAT STATISTIK  
Kabupaten Lombok Tengah



DINAS KOMUNIKASI DAN INFORMATIKA  
Kabupaten Lombok Tengah



# **STATISTIK DAN SPASIAL KECAMATAN BATUKLIANG UTARA 2019**





**Drs. H. L. WIRANINGSUN, MH**  
**CAMAT BATUKLIANG UTARA**



## KATA PENGANTAR

Sejalan dengan perkembangan pola pikir masyarakat, kebutuhan terhadap data/informasi yang dimanfaatkan untuk berbagai kegiatan perencanaan, pelaksanaan, sampai dengan evaluasi pembangunan juga semakin meningkat.

Publikasi " **STATISTIK DAN SPASIAL KECAMATAN BATUKLIANG UTARA 2019**" yang disusun dan diterbitkan ini bertujuan untuk memenuhi kelengkapan serta keragaman publikasi di tingkat kecamatan. Publikasi ini menghimpun data/informasi yang menyangkut dinamika kegiatan pembangunan di bidang pertanian, perdagangan, pemerintahan, kesehatan, pendidikan serta bidang-bidang lainnya.

Kami sampaikan terima kasih dan penghargaan setinggi-tingginya kepada dinas/instansi ditingkat kecamatan maupun kabupaten serta pihak lain atas kerjasama dan bantuannya sehingga publikasi ini dapat kami selesaikan.

Kesempurnaan kualitas publikasi ini ke depan sama-sama kita harapkan untuk itu kami sangat mengharapkan saran dan kritik yang konstruktif sehingga publikasi yang lebih baik dapat kita wujudkan.

Teratak, September 2019  
KOORDINATOR STATISTIK  
KECAMATAN BATUKLIANG UTARA

I NENGAH BUDY SUDARTHA  
NIP. 198107062005021002





## KATA SAMBUTAN

Marilah kita panjatkan puji syukur kehadirat Allah SWT, Tuhan Yang Maha Kuasa atas berkat limpahan rahmat dan karuniaNya sehingga publikasi "**STATISTIK DAN SPASIAL KECAMATAN BATUKLIANG UTARA 2019**" ini dapat diterbitkan.

Kehadiran publikasi ini sangat dinantikan tidak saja oleh lembaga pemerintahan tetapi juga oleh berbagai pihak sebagai sumber data dalam merumuskan perencanaan, pelaksanaan kegiatan bahkan evaluasi terhadap pembangunan.

Publikasi dapat menjadi cerminan potensi dan hasil pembangunan yang telah dicapai di wilayah Kecamatan Batukliang Utara. Karenanya kami harapkan kepada seluruh pimpinan dinas/instansi maupun pihak-pihak terkait lainnya untuk terus memberikan dukungan data terkait dengan program, kegiatan dan hasil dari dinas/instansi yang bersangkutan sebagai salah satu wujud pelaksanaan transparansi. Dengan demikian masyarakat akan memiliki akses dan dapat mengetahui perkembangan pembangunan yang sedang dan sudah berjalan.

Kepada Saudara Koordinator Statistik, dinas/instansi dan pihak-pihak lain yang telah bekerja secara maksimal sehingga publikasi ini dapat diwujudkan, kami sampaikan terima kasih.

Kami harapkan publikasi ini dapat memberikan manfaat sebesar-besarnya bagi kepentingan pembangunan daerah dan masyarakat NTB pada umumnya dan Lombok Tengah serta Kecamatan Batukliang Utara pada khususnya.

Teratak, September 2019  
CAMAT BATUKLIANG UTARA

**Drs. H. L. WIRANINGSUN, MH**  
NIP. 19640917 198703 1 017



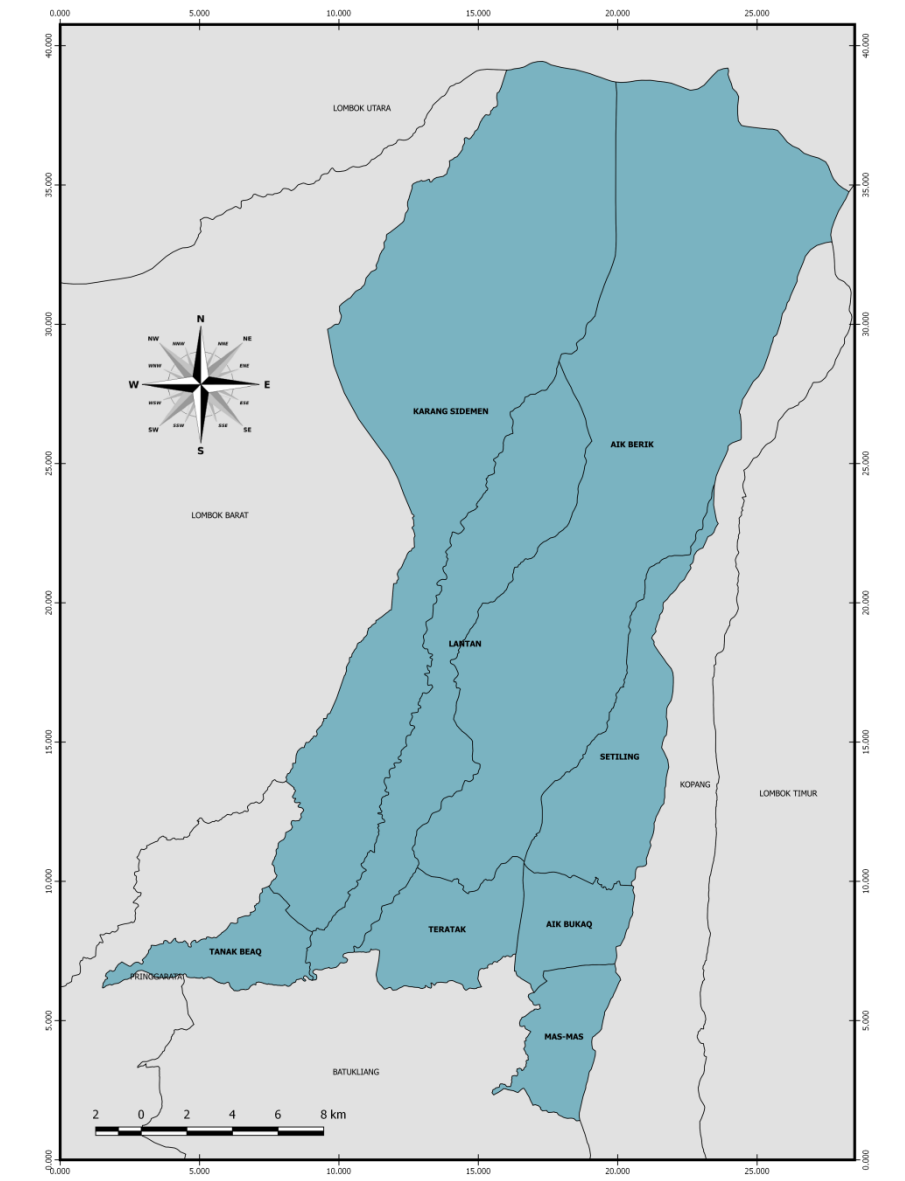
## **KETERANGAN UMUM**

### **ARTI YANG DIGUNAKAN DALAM TABEL DAN GRAFIK**

1. Tiga titik (...) berarti angka tidak tersedia
2. Garis pendek (-) berarti kosong (0) atau angka dapat diabaikan
3. Koma (,) dalam angka digunakan sebagai tanda desimal



# PETA WILAYAH KECAMATAN BATUKLIANG UTARA





## DAFTAR ISI

KATALOG DALAM PENERBITAN.....	<b>Error! Bookmark not defined.</b>
KATA PENGANTAR .....	vii
KETERANGAN UMUM .....	xi
PETA WILAYAH KECAMATAN BATUKLIANG UTARA.....	xiii
DAFTAR ISI.....	xv
BAB I.....	1
G E O G R A F I S .....	1
<b>BAB I.....</b>	<b>1</b>
<b>GEOGRAFIS.....</b>	<b>3</b>
Tabel 1.1 : Nama Desa, Ibukota dan Ketinggian dari Permukaan Air Laut di Kecamatan Batukliang Utara Tahun 2018 .....	5
Tabel 1.2 : Luas Wilayah dan Persentasenya di Kecamatan Batukliang Utara Tahun 2018.....	6
Tabel 1.3 : Jarak Dari Desa ke Ibu Kota Kecamatan dan Ibu Kota Kabupaten Tahun 2018 (Km) .....	7
Tabel 1.4 : Jarak Dari Desa ke Ibu Kota Kecamatan dan Ibu Kota Kabupaten Tahun 2018 (Km)) .....	8
<b>BAB II .....</b>	<b>13</b>
<b>P E M E R I N T A H A N .....</b>	<b>13</b>
Tabel 2.1 :Jumlah Aparat Pemerintahan Menurut Desa di Kecamatan Batukliang Utara Tahun 2018 .....	17
Tabel 2.2 : Jumlah Aparat Desa Dirinci Menurut Tingkat Pendidikan di Kecamatan Batukliang UtaraTahun 2018 .....	20
Tabel 2.3 : Jumlah Dusun/Lingkungan, RW dan RT menurut Desa di Kecamatan Batukliang Utara Tahun 2018 .....	21
Tabel 2.4 :Luas Tanah Pecatu dan Kas Desa di Kecamatan Batukliang Utara Tahun 2015 (Ha).....	22
Tabel 2.5 : Jumlah Peraturan Desa Yang Diterbitkan di Kecamatan Batukliang Utara Tahun 2018 .....	23
<b>BAB III.....</b>	<b>27</b>
<b>P E N D U D U K .....</b>	<b>27</b>

Tabel 3.1 : Banyaknya Rumah Tangga dan Penduduk Dirinci Per Kecamatan di Kabupaten Lombok Tengah Tahun 2018.....	31
Tabel 3.2 : Banyaknya Rumah Tangga dan Penduduk di Kecamatan Batukliang Utara Tahun 2018 .....	32
Tabel 3.3 : Rata-rata Anggota Rumah Tangga di Kecamatan Batukliang Utara Tahun 2018.....	33
Tabel 3.4 : Kepadatan Penduduk di Kecamatan Batukliang Utara Tahun 2018.34	
Tabel 3.6 : Sex Ratio Penduduk di Kecamatan Batukliang Utara Tahun 2018...36	
Tabel 3.7 : Persentase Penduduk Per Desa di Kecamatan Batukliang Utara Tahun 2018.....	37
Tabel 3.9. : Persentase Rumah Tangga Menurut Desa dan Mata Pencarian Tahun 2018.....	39
Tabel 3.10 : Jumlah Penduduk yang Bekerja di Luar Negeri Menurut Desa Tahun 2018.....	40
Tabel 3.11 : Kepadatan Agraris dan Rata-rata Penguasaan Lahan Pertanian di Kecamatan Batukliang Utara Tahun 2015 .....	41
<b>BAB IV.....</b>	<b>47</b>
<b>S O S I A L.....</b>	<b>47</b>
Tabel 4.1 : Banyaknya Pos Pendidikan Anak Usia Dini (PAUD) Dirinci Per Desa di Kecamatan Batukliang Utara Tahun 2018.....	51
Tabel 4.2 : Banyaknya Sekolah TK/RA/BA Dirinci Per Desa di Kecamatan Batukliang Utara Tahun 2018 .....	52
Tabel 4.3 : Banyaknya Sekolah SD/MI Dirinci per Desa di Kecamatan Praya Barat Tahun 2018 .....	53
Tabel 4.4 : Banyaknya Sekolah SMP/MTS Dirinci per Desa di Kecamatan Batukliang Utara Tahun 2018 .....	54
Tabel 4.5 : Banyaknya Sekolah SMU/MA Dirinci per Desa di Kecamatan Batukliang Utara Tahun 2018 .....	55
Tabel 4.6 : Banyaknya Sekolah SMK Dirinci per Desa di Kecamatan Batukliang Utara Tahun 2018 .....	56
Tabel 4.7 : Banyaknya Sekolah SDLB/SMPLB/SMALB Dirinci per Desa di Kecamatan Batukliang Utara Tahun 2018 .....	57
Tabel 4.8 : Banyaknya Pondok Pesantren dan Madrasah Diniyah Dirinci per Desa di Kecamatan Batukliang Utara Tahun 2015.....	58
Tabel 4.9 : Banyaknya Penduduk Usia 7-15 Tahun Menurut Status Pendidikan Dirinci PerDesa di Kecamatan Batukliang Utara Tahun 2015.....	59



Tabel 4.10 : Persentase Kepala Keluarga Menurut Status Pendidikan Dirinci Per Desa di Kecamatan Batukliang Utara Tahun 2015.....	60
Tabel 4.11 : Persentase Kepala Keluarga Menurut Status Pekerjaan di Kecamatan Batukliang Utara Tahun 2015 .....	61
Tabel 4.12 : Persentase Kepala Keluarga Menurut Lapangan Kerja di Kecamatan Batukliang Utara Tahun 2015 .....	62
Tabel 4.13 : Persentase Kepala Keluarga Menurut Status Perkawinan di Kecamatan Batukliang Utara Tahun 2015 .....	64
Tabel 4.14 : Jumlah Pasangan Usia Subur (PUS) dan Peserta KB Aktif di Kecamatan Batukliang Utara Tahun 2014 - 2018.....	65
Tabel 4.14 : Lanjutan.....	66
Tabel 4.22 : Jumlah Sarana Pelayanan Kesehatan dirinci Menurut Desa di Kecamatan Batukliang Utara Tahun 2018 .....	77
Tabel 4.24 : Jumlah Peserta BPJS PBI, Jamkesda dan Penerima SKTM dirinci Menurut Desa di Kecamatan Batukliang Utara Tahun 2017 .....	81
Tabel 4.25 : Jumlah Penyandang Cacat Di Kecamatan Batukliang Utara dirinci Menurut Desa Tahun 2018 .....	82
Tabel 4.26 : Jumlah Pemukiman, Bangunan dan Keluarga di Bantaran Sungai Dirinci Menurut Desa Di Batukliang Utara Tahun 2018.....	84
Tabel 4.27 : Jumlah Pemukiman, Bangunan dan Keluarga di Bawah SUTET/SUTT/SUTTAS Dirinci Menurut Desa Di Batukliang Utara Tahun 2018.....	85
Tabel 4.28 : Jumlah Pos Polisi di Kecamatan Batukliang Utara Dirinci Menurut Desa Tahun 2018.....	86
<b>BAB V.....</b>	<b>91</b>
<b>P E R T A N I A N.....</b>	<b>91</b>
Tabel 5.1 : Luas Tanah Sawah Menurut Jenis Irigasi di Kecamatan Batukliang Utara Tahun 2016 .....	95
Tabel 5.2 : Banyaknya Waduk/DAM Desa, Bendungan/DAM, Saluran Irigasi dan Talang di Kecamatan Batukliang Utara Tahun 2016 .....	96
Tabel 5.3 : Luas Panen Tanaman Pangan di Kecamatan Batukliang Utara Tahun 2014-2018.....	97
Tabel 5.4 : Luas Panen dan Produksi Tanaman Hortikultura Sayuran di Kecamatan Batukliang Utara Tahun 2017-2018.....	98
Tabel 5.5 : Luas Panen dan Produksi Tanaman Perkebunan di Kecamatan Batukliang Utara Tahun 2017-2018.....	99
Tabel 5.6 : Jumlah Populasi Ternak Besar dan Kecil di Kecamatan Batukliang Utara Tahun 2014-2018.....	100

<b>BAB VI.....</b>	<b>103</b>
<b>PERHUBUNGAN &amp; TELEKOMUNIKASI .....</b>	<b>103</b>
Tabel 6.1 : Jumlah Sarana Angkutan Umum Tahun 2018 .....	107
Tabel 6.2 : Jumlah Menara Base Transciever Station (BTS) yang Ada di Kecamatan batukliang Utara Dirinci Menurut Desa Tahun 2018.....	108
Tabel 6.3 : Jumlah Operator Layanan Komunikasi Telepon Seluler yang Menjangkau Wilayah Desa di Kecamatan Batukliang Utara Tahun 2018.....	109
<b>BAB VII.....</b>	<b>111</b>
<b>EKONOMI.....</b>	<b>111</b>
Tabel 7.1 : Nilai Penerimaan Desa Dirinci Menurut Sumber Di Kecamatan Batukliang Utara Tahun 2017 (Rupiah) .....	115
Tabel 7.2 : Jumlah Industri Mikro dan Kecil Di Kecamatan Batukliang Utara Dirinci Menurut Desa Tahun 2018.....	117
Tabel 7.3 : Jumlah Koperasi Aktif di Kecamatan Batukliang Utara Menurut Desa Tahun 2018.....	119
Tabel 7.4 : Jumlah Sarana Perekonimian di Kecamatan Batukliang Utara Menurut Desa Tahun 2018 .....	120
Tabel 7.5 : Jumlah Sarana Lembaga Keuangan Yang Beroperasi di Desa/Kelurahan Kecamatan Batukliang Utara Tahun 2018.....	123

# BAB I GEOGRAFIS





# **BAB I**

## **GEOGRAFIS**

### **1.1 Letak Geografis**

Kecamatan Batukliang Utara terletak di bagian Utara dari Kabupaten Lombok Tengah dengan luas wilayah sekitar 18.196 ha yang tersebar pada 8 desa.

Wilayah yang terletak di bagian utara ini merupakan daerah yang dekat dengan Gunung Rinjani sehingga mempunyai lahan yang relatif cukup subur untuk diusahakan sebagai lahan pertanian. Penggunaan lahan cukup beragam seperti untuk penanaman padi, palawija, tanaman hortikultura, kehutanan dan lain-lain. Disamping itu Kecamatan Batukliang Utara juga mempunyai potensi di bidang pariwisata terutama wisata alam pegunungan yang cukup menarik dan masih alami.

Batas-batas wilayah Kecamatan Batukliang Utara adalah sbb :

- ❑ Sebelah Utara : Kab. Lombok Timur
- ❑ Sebelah Timur : Kab. Lombok Timur
- ❑ Sebelah Selatan : Kec. Batukliang
- ❑ Sebelah Barat : Kec. Pringgarata dan Kab. Lombok Barat

### **1.2 Iklim**

Karena letaknya dekat dengan kaki Gunung Rinjani yang merupakan daerah dataran tinggi dengan curah hujan yang cukup menyebabkan cuaca / iklim sangat sejuk sehingga usaha di sektor pertanian berkembang dengan baik. Ketinggian wilayah mencapai 350 – 770 meter dari permukaan laut, memiliki tipe iklim menurut Oldman adalah tipe C dengan keadaan sebagai berikut :

1. Waktu/Musiman :

- Musim Kemarau : Juli, Agustus
- Musim Labuhan : September, Oktober
- Musim Rendengan : Nop, Des, Jan, Maret
- Musim maringan : April, Mei, Juni

2. Curah Hujan :

- Musim Kemarau : 0 - 40 mm
- Musim Labuhan : 40 -140 mm
- Musim Rendengan : 140 - 420 mm
- Musim maringan : 30 - 160 mm

**Tabel 1.1 : Nama Desa, Ibukota dan Ketinggian dari Permukaan Air Laut di Kecamatan Batukliang Utara Tahun 2018**

Desa	Ibu Kota	Ketinggian dari Permukaan Laut
(1)	(2)	(3)
1. Mas-mas	Mas-mas	387
2. Aik Bukak	Aik Bukak	445
3. Setiling	Setiling	541
4. Aik Berik	Aik Berik	445
5. Teratak	Teratak	386
6. Lantan	Lantan	541
7. Tanak Beak	Tanak Beak	322
8. Karang Sidemen	Karang Sidemen	382

Sumber : Koordinator Statistik Kecamatan Batukliang Utara

**Tabel 1.2 : Luas Wilayah dan Persentasenya di Kecamatan Batukliang Utara Tahun 2018**

<b>Desa</b>	<b>Luas Wilayah (Km<sup>2</sup>)</b>	<b>Persentase</b>
<b>(1)</b>	<b>(2)</b>	<b>(3)</b>
1. Mas-mas	3,70	2,03
2. Aik Bukak	7,16	3,93
3. Setiling	37,62	20,67
4. Aik Berik	41,87	23,01
5. Teratak	6,02	3,31
6. Lantan	41,68	22,91
7. Tanak Beak	5,33	2,93
8. Karang Sidemen	38,58	21,20
<b>Jumlah</b>	<b>181,96</b>	<b>100,00</b>

Sumber : Koordinator Statistik Kecamatan Batukliang Utara



**Tabel 1.3 : Jarak Dari Desa ke Ibu Kota Kecamatan dan Ibu Kota Kabupaten Tahun 2018 (Km)**

<b>Desa</b>	<b>Jarak ke ibu kota Kecamatan</b>	<b>Jarak ke ibu kota Kabupaten</b>
(1)	(2)	(3)
1. Mas-mas	4	20
2. Aik Bukak	3	21
3. Setiling	6	22
4. Aik Berik	4	22
5. Teratak	0	19
6. Lantan	3	20
7. Tanak Beak	6	20
8. Kr. Sidemen	10	21

Sumber : Koordinator Statistik Kecamatan Batukliang Utara

**Tabel 1.4 : Jarak Dari Desa ke Ibu Kota Kecamatan dan Ibu Kota Kabupaten Tahun 2018 (Km))**

Kota Townns	Praya	Batu nyala	Penu jak	Darek	Seng kol	Mujur
(1)	(2)	(3)	(4)	(5)	(6)	(7)
1. Praya	-	2,5	7	10	15	10
2. Batunyala	2,5	-	9,5	12,5	9	7,5
3. Penujak	7	9,5	-	6	8	13,5
4. Darek	10	12,5	6	-	15	21
5. Sengkol	15	9	8	15	-	16,5
6. Mujur	10	7,5	13,5	21	16,5	-
7. Janapria	20	15	24,5	33	29,5	13
8. Kopang	12	15	19	22	27	22
9. Ubung	10	13,5	17	21	26	21
10. Pringgarata	14	24	25	28	33	28
11. Mantang	12	14,5	19	22	27	22
12. Teratak	16	18.5	23	29	34	29

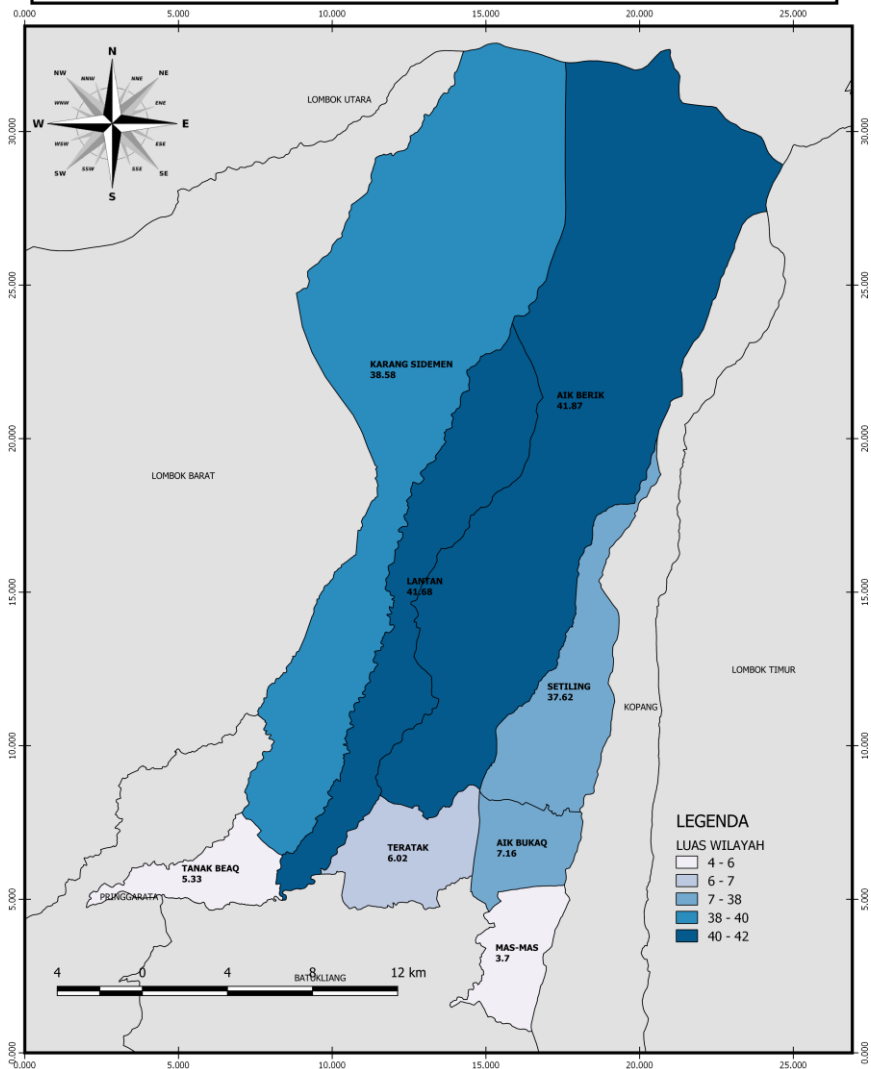
**Tabel 1.4 : Lanjutan**

Kota Town's	Jana pria	Kopang	Ubung	Pring garata	Man tang	Teratak
(1)	(8)	(9)	(10)	(11)	(12)	(13)
1. Praya	20	12	10	14	12	16
2. Batunyala	15	15	13,5	24	14 5	18 5
3. Penujak	24,5	19	17	25	19	23
4. Darek	33	22	21	28	22	29
5. Sengkol	29,5	27	26	33	27	34
6. Mujur	13	22	21	28	22	29
7. Janapria	-	11,5	34	41	14	21
8. Kopang	11,5	-	23	12,5	2 5	9 5
9. Ubung	34	23	-	8,5	23	18
10. Pringgarata	41	12,5	8,5	-	9	9 6
11. Mantang	14	2,5	23	9	-	7
12. Teratak	21	9,5	18	9,6	7	-

Sumber : BPS Kabupaten Lombok Tengah



# **LUAS WILAYAH KECAMATAN BATUKLIANG UTARA MENURUT DESA TAHUN 2018**





## BAB II PEMERINTAHAN







## **BAB II**

### **PEMERINTAHAN**

Struktur pemerintahan Kecamatan Batukliang Utara sama dengan kecamatan lainnya yang telah dilengkapi dengan aparat pemerintahan sampai ke tingkat desa. Pembagian wilayah pemerintahan terbagi menjadi 8 desa dan 98 kampung/dusun.

Kelengkapan aparat pemerintahan desa khususnya, sampai dengan saat ini telah terpenuhi sebagaimana data pada tabel 2.1. Pembagian wilayah pemerintahan bahkan sampai dengan tingkat RT, meskipun RT tidak dimasukkan kedalam struktur organisasi desa.

Sampai dengan saat ini berkat dukungan masyarakat dan kelengkapan aparat pemerintahan kegiatan pembangunan di bidang ekonomi maupun sosial berjalan dengan lancar dan terus berkembang yang didukung oleh prasarana dan sarana yang memadai.

Disamping itu harapan untuk meningkatkan mutu pelayanan aparat pemerintah terhadap masyarakat terus diupayakan semaksimal mungkin mengingat semakin lengkapnya sarana penunjang pelayanan.

Untuk meningkatkan dan memberdayakan aparat pemerintahan khususnya ditingkat desa/kelurahan telah ditempuh dengan mengikutsertakan aparat desa/kelurahan pada berbagai pendidikan dan pelatihan baik yang dilakukan oleh dinas/instansi pemerintah maupun lembaga non pemerintah (LSM, swasta).



**Tabel 2.1 :Jumlah Aparat Pemerintahan Menurut Desa di Kecamatan Batukliang Utara Tahun 2018**

Desa	Kepala Desa		Kaur	
	Laki-laki	Perempuan	Laki-laki	Perempuan
(1)				
1. Mas-mas	1	-	3	-
2. Aik Bukak	1	-	2	1
3. Setiling	1	-	2	1
4. Aik Berik	1	-	3	-
5. Teratak	1	-	2	1
6. Lantan	1	-	2	1
7. Tanak Beak	1	-	2	1
8. Karang Sidemen	1	-	2	1
Jumlah	8	-	18	6

Sumber : Desa Se-Kecamatan Batukliang Utara

**Tabel 2.1 : Lanjutan**

Desa	Kasi		Sekdes	
	Laki-laki	Perempuan	Laki-laki	Perempuan
(1)				
1. Mas-mas	3	-	1	-
2. Aik Bukak	3	-	1	-
3. Setiling	3	-	1	-
4. Aik Berik	3	-	1	-
5. Teratak	2	1	1	-
6. Lantan	3	-	1	-
7. Tanak Beak	2	1	1	-
8. Karang Sidemen	2	1	1	-
Jumlah	21	3	8	-

Sumber : Desa Se-Kecamatan Batukliang Utara

**Tabel 2.1 : Lanjutan**

Desa	Kepala Lingkungan		Kepala Dusun	
	Laki-laki	Perempuan	Laki-laki	Perempuan
(1)				
1. Mas-mas	-	-	11	-
2. Aik Bukak	-	-	13	-
3. Setiling	-	-	13	-
4. Aik Berik	-	-	14	-
5. Teratak	-	-	12	-
6. Lantan	-	-	10	-
7. Tanak Beak	-	-	11	-
8. Karang Sidemen	-	-	14	-
Jumlah	-	-	98	-

Sumber : Desa Se-Kecamatan Batukliang Utara

**Tabel 2.2 : Jumlah Aparat Desa Dirinci Menurut Tingkat Pendidikan di Kecamatan Batukliang Utara Tahun 2018**

Pendidikan	Kepala Desa	Kaur	Kasi	Sekdes	Kaling	Kadus
(1)	(2)	(3)	(4)	(5)	(6)	
1. Sekolah Dasar	-	-	-	-	-	2
2. S L T P	-		-	-	-	15
3. S L T A	4		-	4	-	66
4. D1/D2/D3	-			1	-	-
5. DIV/S1/S2/S3	4			3	-	15
Jumlah	8			8	-	98

Sumber : Desa Se-Kecamatan Batukliang Utara

**Tabel 2.3 : Jumlah Dusun/Lingkungan, RW dan RT menurut Desa di Kecamatan Batukliang Utara Tahun 2018**

Rincian	Dusun/Lingkungan	RW	RT
(1)	(2)		
1. Mas-mas	11	-	28
2. Aik Bukak	13	-	60
3. Setiling	13	-	54
4. Aik Berik	14	-	60
5. Teratak	12	-	72
6. Lantan	10	-	58
7. Tanak Beak	11	-	54
8. Karang Sidemen	14	-	57
Jumlah	98	-	443

**Tabel 2.4 :Luas Tanah Pecatu dan Kas Desa di Kecamatan Batukliang Utara Tahun 2015 (Ha)**

<b>Desa</b>	<b>Pecatu Perangkat Desa</b>	<b>Kas Desa</b>
<b>(1)</b>	<b>(2)</b>	<b>(3)</b>
1. Mas-mas	1,75	1,37
2. Aik Bukak	1,37	0,55
3. Setiling	1,3	0,12
4. Aik Berik	2,5	1,26
5. Teratak	1,78	30,45
6. Lantan	1,25	-
7. Tanak Beak	1,17	1,80
8. Karang Sidemen	0,75	-
<b>Jumlah</b>	<b>11,87</b>	<b>35,55</b>

Sumber : Kantor Camat Batukliang Utara



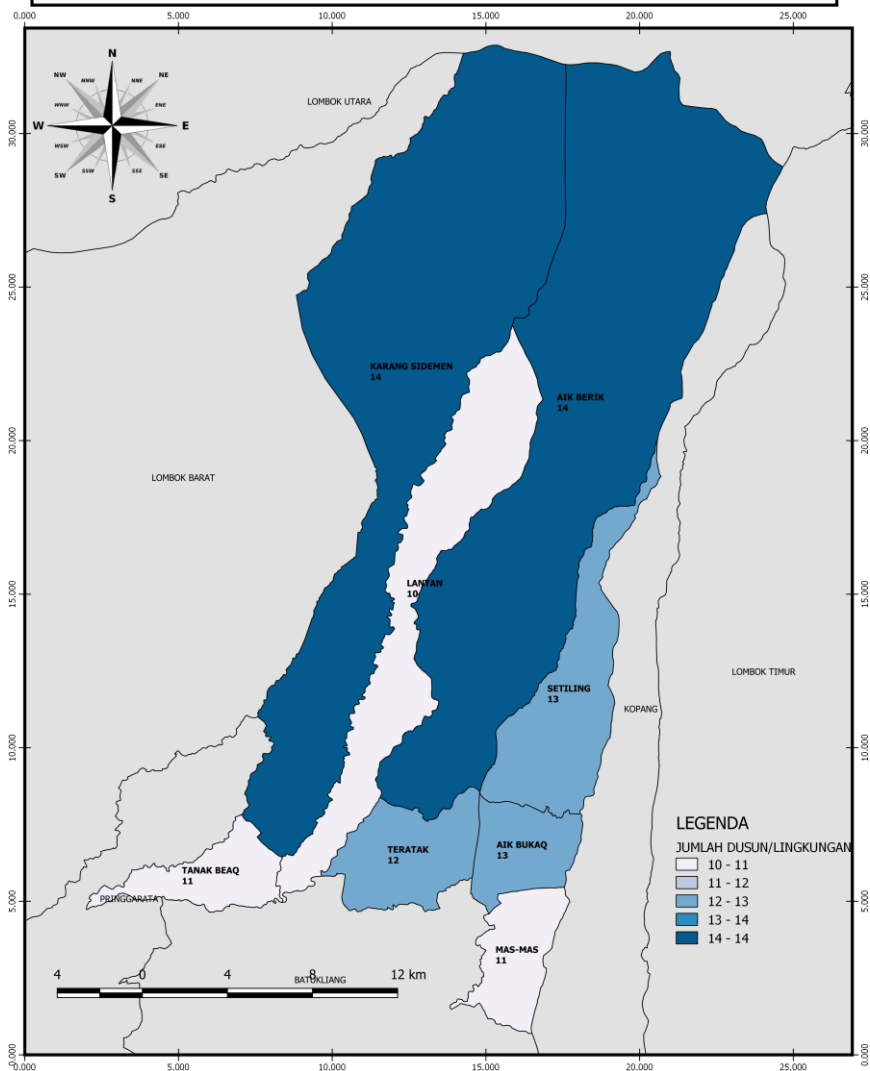
**Tabel 2.5 : Jumlah Peraturan Desa Yang Diterbitkan di Kecamatan Batukliang Utara Tahun 2018**

Pendidikan	Peraturan Desa	Peraturan Kepala Desa
(1)	(2)	(3)
1. Mas-mas	3	2
2. Aik Bukak	5	2
3. Setiling	2	-
4. Aik Berik	4	1
5. Teratak	7	2
6. Lantan	4	1
7. Tanak Beak	2	-
8. Karang Sidemen	4	2
Jumlah	31	10

Sumber: Desa Se-Kecamatan Batukliang Utara



# JUMLAH DUSUN/LINGKUNGAN DI KECAMATAN BATUKLIANG UTARA MENURUT DESA TAHUN 2018





## BAB III PENDUDUK





## BAB III

### PENDUDUK

Dilihat dari populasi penduduk Kecamatan Batukliang Utara berada pada posisi terakhir atau ke-12 dari kecamatan yang terdapat di Kabupaten Lombok Tengah.

Pada Tahun 2018 jumlah penduduk tercatat sebanyak 51.329 jiwa yang terdiri dari penduduk laki-laki 23.942 jiwa dan 27.387 jiwa penduduk perempuan sehingga rasio jenis kelaminnya (sex ratio) menjadi 87. Ini menunjukkan setiap 100 orang penduduk perempuan terdapat 87 orang penduduk laki-laki.

Seperti halnya dengan kecamatan lainnya, program KB juga cukup berhasil dalam menekan laju pertumbuhan penduduk. Sementara itu tingkat kepadatan Tahun 2018 sebesar 282 jiwa/km<sup>2</sup>. Dilihat per desa tingkat kepadatan bervariasi dari 118 jiwa/km<sup>2</sup> yang terdapat di desa Lantan sampai dengan yang paling padat yaitu desa Teratak yang mencapai angka 1.370 jiwa/ km<sup>2</sup>. Informasi yang lebih rinci mengenai tingkat kepadatan penduduk per desa tersaji pada tabel 3.4. Sedangkan rata-rata jumlah anggota rumah tangga di Kecamatan Batukliang Utara pada Tahun 2018 mencapai 3 orang. Ini menunjukkan ukuran yang ideal dalam keluarga seperti yang diharapkan dalam program KB dapat diwujudkan.

Selanjutnya tabel 3.7 dan seterusnya menginformasikan ciri-ciri penduduk menurut kelompok umur per desa. Dari karakteristik ini dapat dihitung penduduk usia kerja atau produktif (15 – 64 tahun) serta tingkat ketergantungan atau *dependency ratio* yaitu perbandingan antara penduduk non produktif (0-14 tahun dan 65 tahun ke atas) dengan penduduk produktif.





**Tabel 3.1 : Banyaknya Rumah Tangga dan Penduduk Dirinci Per Kecamatan di Kabupaten Lombok Tengah Tahun 2018**

Kecamatan	Rumah Tangga	Penduduk		
		Laki	Peremp	L+P
(1)	(2)	(3)	(4)	(5)
1. Praya Barat	22 272	36 316	39 600	75 916
2. Prabarda	17 152	26 414	29 402	55 816
3. P u j u t	30 924	50 613	54 912	105 525
4. Praya Timur	20 923	32 301	35 468	67 769
5. Janapria	23 763	35 530	41 519	77 049
6. K o p a n g	24 495	3 241	43 789	81 030
7. P r a y a	31 497	54 841	59 358	114 199
8. Praya Tengah	19 656	31 403	34 196	65 599
9. Jonggat	30 005	46 276	49 888	96 164
10. Pringgarata	20 383	33 680	37 260	70 940
11. Batukliang	23 773	35 362	41 525	76 887
12. Batukliang Utara	15 593	24 220	27 704	52 515
Jumlah / Total	280 437	444 480	494 929	939 409
2 0 1 7	277 866	440 292	490 505	930 797
2 0 1 6	275 267	436 155	485 933	922 088
2 0 1 5	272 518	431 825	481 054	912 879
2 0 1 4	269 882	427 134	476 298	903 432

Sumber : Badan Pusat Statistik Kabupaten Lombok Tengah

**Tabel 3.2 : Banyaknya Rumah Tangga dan Penduduk di Kecamatan Batukliang Utara Tahun 2018**

Desa	Rumah Tangga	Penduduk		
		Laki	Peremp	L+P
(1)	(2)	(3)	(4)	(5)
1. Mas-mas	1 477	2 047	2 493	4 540
2. Aik Bukak	2 386	3 763	4 233	7 996
3. Setiling	1 935	3 050	3 632	6 682
4. Aik Berik	2 237	3 695	4 055	7 750
5. Teratak	2 453	3 924	4 513	8 437
6. Lantan	1 573	2 369	2 669	5 038
7. Tanak Beak	1 721	2 827	3 310	6 137
8. Kr. Sidemen	1 811	2 828	3 107	5 935
Jumlah / Total	15 593	24 503	28 012	52 515
2 0 1 7	15 452	24 220	27 704	51 924
2 0 1 6	15 306	23 942	27 387	51 329
2 0 1 5	15 153	23 653	27 054	50 707
2 0 1 4	15 006	23 196	2 6554	49 750

Sumber : Badan Pusat Statistik Kabupaten Lombok Tengah

**Tabel 3.3 : Rata-rata Anggota Rumah Tangga di Kecamatan Batukliang Utara Tahun 2018**

Desa	Rumah Tangga	Penduduk	Rata-rata Anggota Rumah tangga
(1)	(2)	(3)	(4)
1. Mas-mas	1 477	4 540	3
2. Aik Bukak	2 386	7 996	3
3. Setiling	1 935	6 682	3
4. Aik Berik	2 237	7 750	3
5. Teratak	2 453	8 437	3
6. Lantan	1 573	5 038	3
7. Tanak Beak	1 721	6 137	4
8. Kr. Sidemen	1 811	5 935	3
Jumlah / Total	15 593	52 515	3
2 0 1 7	15 452	51 924	3
2 0 1 6	15 306	51 329	3
2 0 1 5	15 153	50 707	3
2 0 1 4	15 006	4 9750	3

Sumber : Badan Pusat Statistik Kabupaten Lombok Tengah

**Tabel 3.4 : Kepadatan Penduduk di Kecamatan Batukliang Utara Tahun 2018**

Desa	Luas Wilayah (Km2)	Penduduk	Kepadatan (Jiwa/Km2)
(1)	(2)	(3)	(4)
1. Mas-mas	3,70	4 540	1 227
2. Aik Bukak	7,16	7 996	1 117
3. Setiling	37,62	6 682	178
4. Aik Berik	41,87	7 750	185
5. Teratak	6,02	8 437	1 401
6. Lantan	41,68	5 038	121
7. Tanak Beak	5,33	6 137	1 151
8. Kr. Sidemen	38,58	5 935	154
Jumlah / Total	181,96	52 515	289
2 0 1 7	181,96	51 924	285
2 0 1 6	181,96	51 329	279
2 0 1 5	181,96	50 707	279
2 0 1 4	181,96	4 9750	273

Sumber : Badan Pusat Statistik Kabupaten Lombok Tengah

**Tabel 3.5 : Jumlah Penduduk Berdasarkan Kelompok Umur di Kecamatan Batukliang Utara Tahun 2018**

Kelompok Umur (Tahun)	Laki-laki	Perempuan	Jumlah
(1)	(2)	(3)	(4)
0-4	2 910	2 818	5728
5-9	2 880	2 762	5642
10-14	2 567	2 421	4988
15-19	2 094	2 096	4190
20-24	1 609	2 290	3899
25-29	1 815	2 383	4198
30-34	1 576	2 246	3822
35-39	1 572	2 226	3798
40-44	1 516	2 020	3536
45-49	1 445	1 839	3284
50-54	1 329	1 445	2774
55-59	1 085	1 234	2319
60-64	916	952	1868
65-69	544	549	1093
70-75	334	371	705
75 +	311	360	671
Jumlah	24 503	28 012	52 515

Sumber : Badan Pusat Statistik Kabupaten Lombok Tengah

**Tabel 3.6 : Sex Ratio Penduduk di Kecamatan Batukliang Utara Tahun 2018**

Desa	Laki	Perempuan	Sex Ratio
(1)	(2)	(3)	(4)
1. Mas-mas	2 047	2 493	82
2. Aik Bukak	3 763	4 233	89
3. Setiling	3 050	3 632	84
4. Aik Berik	3 695	4 055	91
5. Teratak	3 924	4 513	87
6. Lantan	2 369	2 669	89
7. Tanak Beak	2 827	3 310	85
8. Kr. Sidemen	2 828	3 107	91
<i>Jumlah / Total</i>	24 503	28 012	87
2 0 1 7	24 220	27 704	87
2 0 1 6	23 942	27 387	87
2 0 1 5	23 653	27 054	87
2 0 1 4	23 196	2 6554	87

Sumber : Badan Pusat Statistik Kabupaten Lombok Tengah

**Tabel 3.7 : Persentase Penduduk Per Desa di Kecamatan Batukliang Utara Tahun 2018**

Desa	Jumlah Penduduk	Persentase terhadap Kecamatan
(1)	(2)	(3)
1. Mas-mas	4 540	8,65
2. Aik Bukak	7 996	15,23
3. Setiling	6 682	12,72
4. Aik Berik	7 750	14,76
5. Teratak	8 437	16,07
6. Lantan	5 038	9,59
7. Tanak Beak	6 137	11,69
8. Kr. Sidemen	5 935	11,30
Jumlah	52 515	100,00

Sumber : Badan Pusat Statistik Kabupaten Lombok Tengah

Tabel 3.8 : Jumlah Kepala Keluarga dan keluarga Pemakai Listrik dirinci per Desa di kecamatan Batukliang Utara Tahun 2018.

Rincian	Kepala Keluarga	Kepala Keluarga Pemakai Listrik	Persentase
(1)	(2)	(3)	(4)
1. Mas-mas	2 091	2 091	100
2. Aik Bukak	2 898	2 898	100
3. Setiling	3 323	3 318	99.85
4. Aik Berik	2 706	2 706	100
5. Teratak	3 330	3 330	100
6. Lantan	2 042	2 042	100
7. Tanak Beak	2 332	2 332	100
8. Kr. Sidemen	2 571	2 571	100
Jumlah	21 293	19 186	99.98

Sumber : Kantor Desa se-Kecamatan Batukliang Utara



**Tabel 3.9. : Persentase Rumah Tangga Menurut Desa dan Mata Pencaharian Tahun 2018**

Rincian	Pertanian	Non Pertanian
(1)	(2)	(3)
1. Mas-mas	38,97	61,03
2. Aik Bukak	26,92	73,08
3. Setiling	40,20	59,80
4. Aik Berik	65,57	34,43
5. Teratak	55,32	44,68
6. Lantan	69,95	30,05
7. Tanak Beak	78,98	21,02
8. Kr. Sidemen	53,96	46,04

Sumber: Kantor Desa se-Kecamatan Batukliang Utara

**Tabel 3.10 : Jumlah Penduduk yang Bekerja di Luar Negeri Menurut Desa Tahun 2018**

Desa	Laki-Laki	Perempuan	Jumlah
(1)	(2)	(3)	(4)
1. Mas-mas	144	29	173
2. Aik Bukak	234	235	469
3. Setiling	100	5	105
4. Aik Berik	320	78	398
5. Teratak	243	35	278
6. Lantan	177	37	214
7. Tanak Beak	482	109	591
8. Kr. Sidemen	233	76	309
Jumlah	1 933	604	2 537

Sumber: Kantor Desa se-Kecamatan Batukliang Utara

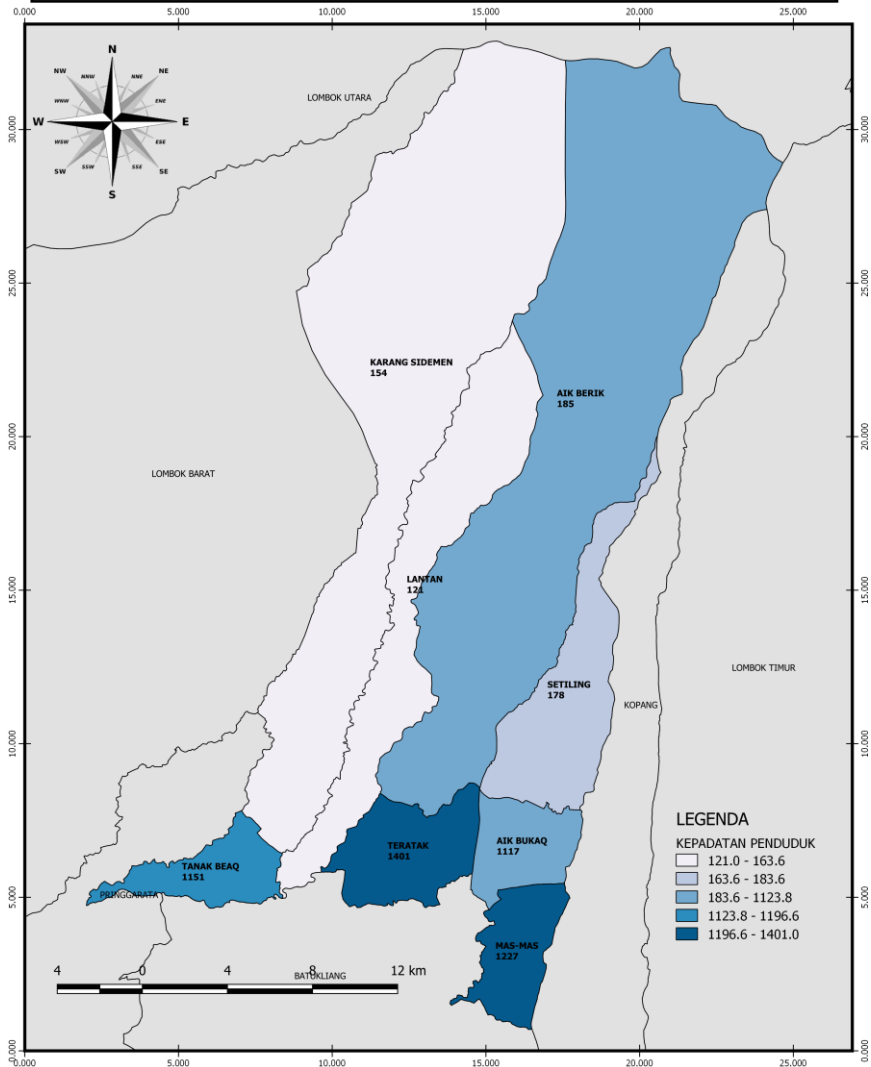
**Tabel 3.11 : Kepadatan Agraris dan Rata-rata Penguasaan Lahan Pertanian di Kecamatan Batukliang Utara Tahun 2015**

<b>Desa</b>	<b>RT Pertanian</b>	<b>Luas Lahan (Ha)</b>	<b>Kepadatan Agraris (RT/Ha)</b>	<b>Rata-rata Penguasaan Lahan (Ha/RT)</b>
(1)	(2)	(3)	(4)	(5)
1. Mas-mas	2 004	331	3	0,17
2. Aik Bukak	926	643	1	0,69
3. Setiling	1 214	520	2	0,43
4. Aik Berik	397	658	1	1,66
5. Teratak	1 685	560	3	0,33
6. Lantan	749	763	1	1,02
7. Tanak Beak	613	462	1	0,75
8. Karang Sidemen	388	461	1	1,19
Jumlah	7 976	4 398	2	0,55

Sumber : Koordinator Statistik Kecamatan Batukliang Utara

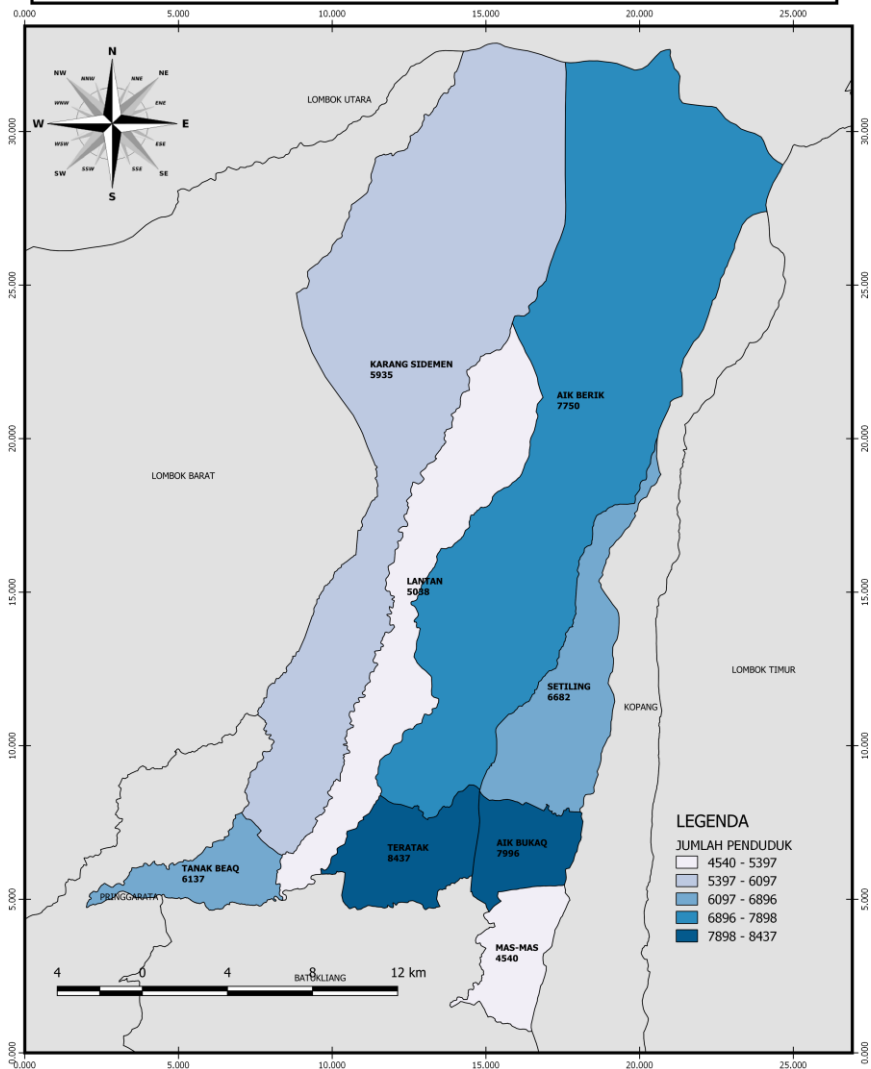


# KEPADATAN PENDUDUK DI KECAMATAN BATUKLIANG UTARA MENURUT DESA TAHUN 2018





# JUMLAH PENDUDUK DI KECAMATAN BATUKLIANG UTARA MENURUT DESA TAHUN 2018







## BAB IV S O S I A L





## **BAB IV SOSIAL**

Kondisi sosial masyarakat di Kecamatan Batukliang Utara pada umumnya terus mengalami perbaikan sejalan dengan pelaksanaan pembangunan yang telah dilaksanakan pemerintah. Perubahan-perubahan sosial yang semakin maju/baik terjadi sebagai akibat dari keberhasilan pembangunan di bidang sosial dan ekonomi. Sarana dan prasarana bidang pendidikan, kesehatan, sosial kemasyarakatan lainnya semakin banyak dan tersebar sehingga masyarakat semakin mudah untuk mengaksesnya.

### **4.1 Pendidikan**

Pembangunan di bidang pendidikan bertujuan untuk meningkatkan kualitas sumber daya manusia (SDM) melalui pembangunan sarana prasarana pendidikan seperti pembangunan maupun perbaikan sekolah, perekrutan tenaga guru dan lain-lain. Informasi mengenai jumlah sekolah dari tingkat SD sampai dengan SMU dapat dilihat pada tabel 4.1 hingga tabel 4.6.

Partisipasi masyarakat untuk memajukan dunia pendidikan semakin nyata hal ini dapat dilihat dari keberadaan lembaga pendidikan agama (MI, MTs, dan MA) semakin banyak dan menyebar di setiap desa, dimana untuk lembaga pendidikan jenis ini sebagian besar merupakan swadaya masyarakat.

### **4.2 Kesehatan**

Kesehatan merupakan modal dasar yang sangat vital dalam aktivitas kehidupan sehingga upaya untuk meningkatkan derajat kesehatan masyarakat semakin dibutuhkan.

Pembangunan sarana kesehatan seperti rumah sakit, puskesmas maupun puskesmas pembantu bertujuan agar masyarakat semakin mudah untuk memperoleh pelayanan kesehatan.

Data pada tabel 4.7 dan seterusnya menunjukkan jumlah sarana kesehatan maupun tenaga kesehatan serta berbagai hal terkait dengan bidang kesehatan yang terdapat di Kecamatan Batukliang Utara.



**Tabel 4.1 : Banyaknya Pos Pendidikan Anak Usia Dini (PAUD) Dirinci Per Desa di Kecamatan Batukliang Utara Tahun 2018**

Desa	PAUD Negeri	PAUD swasta	Jumlah
(1)	(2)	(3)	(4)
1. Mas-mas	-	3	3
2. Aik Bukak	-	3	3
3. Setiling	-	3	3
4. Aik Berik	-	7	7
5. Teratak	-	5	5
6. Lantan	-	4	4
7. Tanak Beak	-	4	4
8. Karang Sidemen	-	-	-
Jumlah	-	29	29

Sumber : Desa Se- Kecamatan Batukliang Utara

**Tabel 4.2 : Banyaknya Sekolah TK/RA/BA Dirinci Per Desa di Kecamatan Batukliang Utara Tahun 2018**

Desa	TK/RA/BA Negeri	TK/RA/BA Swasta	Jumlah
(1)	(2)	(3)	(4)
1. Mas-mas	-	3	3
2. Aik Bukak	-	5	5
3. Setiling	-	3	3
4. Aik Berik	-	4	4
5. Teratak	-	2	2
6. Lantan	-	2	2
7. Tanak Beak	-	8	8
8. Karang Sidemen	-	3	3
Jumlah	-	30	30

Sumber : Desa Se- Kecamatan Batukliang Utara

**Tabel 4.3 : Banyaknya Sekolah SD/MI Dirinci per Desa di Kecamatan Praya Barat Tahun 2018**

Desa	SD/MI Negeri	SD/MI Swasta	Jumlah
(1)	(2)	(3)	(4)
1. Mas-mas	2	4	6
2. Aik Bukak	4	6	10
3. Setiling	5	4	9
4. Aik Berik	6	3	9
5. Teratak	5	3	8
6. Lantan	4	-	4
7. Tanak Beak	3	5	8
8. Karang Sidemen	5	2	7
Jumlah	34	26	61

Sumber : Desa Se- Kecamatan Batukliang Utara

**Tabel 4.4 : Banyaknya Sekolah SMP/MTS Dirinci per Desa di Kecamatan Batukliang Utara Tahun 2018**

Desa	SMP/MTS Negeri	SMP/MTS Swasta	Jumlah
(1)	(2)	(3)	(4)
1. Mas-mas	-	3	3
2. Aik Bukak	-	5	5
3. Setiling	1	3	4
4. Aik Berik	1	4	5
5. Teratak	1	2	3
6. Lantan	2	3	5
7. Tanak Beak	-	4	4
8. Karang Sidemen	2	2	4
Jumlah	7	26	33

Sumber : Desa Se- Kecamatan Batukliang Utara



**Tabel 4.5 : Banyaknya Sekolah SMU/MA Dirinci per Desa di Kecamatan Batukliang Utara Tahun 2018**

Desa	SMU/MA Negeri	SMU/MA Swasta	Jumlah
(1)	(2)	(3)	(4)
1. Mas-mas	-	1	1
2. Aik Bukak	-	4	4
3. Setiling	-	3	3
4. Aik Berik	-	2	2
5. Teratak	1	-	1
6. Lantan	-	1	1
7. Tanak Beak	-	3	3
8. Karang Sidemen	-	1	1
Jumlah	1	15	16

Sumber : Desa Se- Kecamatan Batukliang Utara

**Tabel 4.6 : Banyaknya Sekolah SMK Dirinci per Desa di Kecamatan Batukliang Utara Tahun 2018**

Desa	SMK Negeri	SMK Swasta	Jumlah
(1)	(2)	(3)	(4)
1. Mas-mas	1	-	1
2. Aik Bukak	-	-	-
3. Setiling	-	1	1
4. Aik Berik	-	1	1
5. Teratak	-	-	-
6. Lantan	-	-	-
7. Tanak Beak	-	-	-
8. Karang Sidemen	-	-	-
Jumlah	1	2	3

Sumber : Desa Se- Kecamatan Batukliang Utara

**Tabel 4.7 : Banyaknya Sekolah SDLB/SMPLB/SMALB Dirinci per Desa di Kecamatan Batukliang Utara Tahun 2018**

Desa	Sekolah Luar Biasa Negeri	Sekolah Luar Biasa Swasta	Jumlah
(1)	(2)	(3)	(4)
1. Mas-mas	-	-	-
2. Aik Bukak	-	-	-
3. Setiling	-	-	-
4. Aik Berik	-	-	-
5. Teratak	-	-	-
6. Lantan	-	-	-
7. Tanak Beak	-	-	-
8. Karang Sidemen	-	-	-
Jumlah	-	-	-

Sumber : Desa Se- Kecamatan Batukliang Utara

**Tabel 4.8 : Banyaknya Pondok Pesantren dan Madrasah Diniyah Dirinci per Desa di Kecamatan Batukliang Utara Tahun 2015**

Desa	Pondok Pesantren	Madrasah Diniyah	Jumlah
(1)	(2)	(3)	(4)
1. Mas-mas	1	-	1
2. Aik Bukak	-	-	-
3. Setiling	3	1	4
4. Aik Berik	-	-	-
5. Teratak	1	2	3
6. Lantan	-	1	1
7. Tanak Beak	1	3	4
8. Karang Sidemen	-	2	2
Jumlah	6	9	15

Sumber : Desa Se- Kecamatan Batukliang Utara

**Tabel 4.9 : Banyaknya Penduduk Usia 7-15 Tahun Menurut Status Pendidikan Dirinci PerDesa di Kecamatan Batukliang Utara Tahun 2015**

Desa	Bersekolah	Tidak Sekolah	Jumlah
(1)	(2)	(3)	(4)
1. Mas-mas	741	91	832
2. Aik Bukak	1456	154	1 610
3. Setiling	1376	98	1 474
4. Aik Berik	1275	91	1 366
5. Teratak	1467	86	1 553
6. Lantan	893	106	999
7. Tanak Beak	1122	80	1 202
8. Karang Sidemen	1046	99	1 145
Jumlah	9 376	805	10 181

Sumber: Hasil Pendataan Keluarga tahun 2015

**Tabel 4.10 : Persentase Kepala Keluarga Menurut Status Pendidikan Dirinci Per Desa di Kecamatan Batukliang Utara Tahun 2015**

Desa	Pernah Sekolah	Belum Pernah Sekolah
(1)		(3)
1. Mas-mas	98,34	1,66
2. Aik Bukak	96,63	3,37
3. Setiling	98,90	1,10
4. Aik Berik	96,65	3,35
5. Teratak	94,59	5,41
6. Lantan	95,42	4,58
7. Tanak Beak	95,73	4,27
8. Karang Sidemen	98,88	1,12
Jumlah	96,82	3,18

Sumber: Hasil Pendataan Keluarga tahun 2015

**Tabel 4.11 : Persentase Kepala Keluarga Menurut Status Pekerjaan di Kecamatan Batukliang Utara Tahun 2015**

Desa	Bekerja	Tidak Bekerja
(1)	(2)	(3)
1. Mas-mas	94,85	5,15
2. Aik Bukak	95,05	4,95
3. Setiling	95,69	4,31
4. Aik Berik	95,09	4,91
5. Teratak	96,93	3,07
6. Lantan	97,93	2,07
7. Tanak Beak	94,43	5,57
8. Karang Sidemen	97,38	2,62
Jumlah	95,92	4,08

Sumber: Hasil Pendataan Keluarga tahun 2015

**Tabel 4.12 : Persentase Kepala Keluarga Menurut Lapangan Kerja di Kecamatan Batukliang Utara Tahun 2015**

Desa	Pertanian	Nelayan	Pedagang	PNS/TNI/Polri
(1)	(2)	(3)	(4)	(5)
1. Mas-mas	848	5	54	58
2. Aik Bukak	703	0	67	123
3. Setiling	1 303	1	23	33
4. Aik Berik	1 503	15	34	68
5. Teratak	991	2	110	130
6. Lantan	1 021	19	30	24
7. Tanak Beak	411	2	42	97
8. Karang Sidemen	1 131	4	44	40
Jumlah	7 911	48	404	573

Sumber: Hasil Pendataan Keluarga tahun 2015



**Tabel 4.12 : Lanjutan**

Desa	Pegawai Swasta	Wiraswasta	Pensiunan	Pekerja Lepas
(1)	(6)	(7)	(8)	(9)
1. Mas-mas	102	6	352	178
2. Aik Bukak	259	27	1 101	372
3. Setiling	134	1	613	155
4. Aik Berik	296	8	270	131
5. Teratak	538	19	536	417
6. Lantan	171	14	298	220
7. Tanak Beak	370	12	740	141
8. Karang Sidemen	173	14	551	123
Jumlah	2 043	101	4 461	1 737

Sumber: Hasil Pendataan Keluarga tahun 2015

**Tabel 4.13 : Persentase Kepala Keluarga Menurut Status Perkawinan di Kecamatan Batukliang Utara Tahun 2015**

Desa	Kawin	Cerai Hidup/Mati
(1)	(2)	(3)
1. Mas-mas	1 241	448
2. Aik Bukak	2 151	629
3. Setiling	1 818	545
4. Aik Berik	1 885	525
5. Teratak	2 204	603
6. Lantan	1 411	409
7. Tanak Beak	1 481	437
8. Karang Sidemen	1 630	498
Jumlah	13 821	4 094

Sumber: Hasil Pendataan Keluarga tahun 2015

**Tabel 4.14 : Jumlah Pasangan Usia Subur (PUS) dan Peserta KB Aktif di Kecamatan Batukliang Utara Tahun 2014 - 2018**

Tahun	PUS	IUD	MOW	MOP
(1)	(2)	(3)	(5)	(6)
2018	14 099	225	111	193
2017	13 610	216	111	193
2016	13 086	216	108	193
2015	13 320	203	104	193
2014	12 564	233	108	193

Sumber : Dinas Pemberdayaan Perempuan, Perlindungan Anak, Pengendalian Penduduk dan KB Kabupaten Lombok Tengah

**Tabel 4.14 : Lanjutan**

Tahun	Kondom	Implan	Suntik	Pil	Total Peserta KB
(1)	(7)	(8)	(9)	(10)	(11)
2018	147	1 849	6 228	1 583	10 336
2017	137	1 661	5 998	1 716	10 033
2016	164	1 591	5 457	1 942	9 671
2015	147	1 344	5 261	2 238	9 490
2014	187	1 637	5 139	1 911	9 408

Sumber : Dinas Pemberdayaan Perempuan, Perlindungan Anak, Pengendalian Penduduk dan KB Kabupaten Lombok Tengah

**Tabel 4.15 : Jumlah Tempat Peribadatan Menurut Desa di Kecamatan Batukliang Utara Tahun 2018**

Desa	Masjid	Musholla	Pura	Gereja
(1)	(2)	(3)	(4)	
1. Mas-mas	8	11	-	-
2. Aik Bukak	14	32	-	-
3. Setiling	13	45	-	-
4. Aik Berik	16	32	-	-
5. Teratak	12	23	-	-
6. Lantan	10	13	-	-
7. Tanak Beak	12	23	-	-
8. Karang Sidemen	12	10	-	-
Jumlah	97	189	-	-

Sumber : Desa Se- Kecamatan Batukliang Utara

**Tabel 4.16 : Jumlah Jemaah Haji Menurut Desa di Kecamatan Batukliang Utara Tahun 2018**

Desa	Laki-laki	Perempuan	Jumlah	Kembali	Meninggal
(1)	(2)	(3)	(4)		
1. Mas-mas	-	1	1	1	-
2. Aik Bukak	4	1	5	5	-
3. Setiling	1	-	1	1	-
4. Aik Berik	3	-	3	3	-
5. Teratak	5	3	8	8	-
6. Lantan	1	-	1	1	-
7. Tanak Beak	4	-	4	4	-
8. Karang Sidemen	-	-	-	-	-
Jumlah	18	5	23	23	-

Sumber : Kementrian Agama Kabupaten Lombok Tengah

**Tabel 4.17 : Jumlah Peristiwa Nikah, Talak dan Rujuk Menurut Desa di Kecamatan Batukliang Utara Tahun 2018**

Desa	Nikah	Talak	Rujuk
(1)	(2)	(3)	(4)
1. Mas-mas	8	11	-
2. Aik Bukak	14	32	-
3. Setiling	13	45	-
4. Aik Berik	16	32	-
5. Teratak	12	23	-
6. Lantan	10	13	-
7. Tanak Beak	12	23	-
8. Karang Sidemen	12	10	-
Jumlah	97	189	-

Sumber : Kantor Urusan Agama Kecamatan Batukliang Utara

**Tabel 4.18 : Jumlah Peristiwa Nikah Menurut Desa di Kecamatan Batukliang Utara di dirinci per bulan Tahun 2018**

Desa	Januari	Februari	Maret	April	Mei	Juni
(1)						
1. Mas-mas	3	2	5	10	4	0
2. Aik Bukak	5	8	8	5	1	3
3. Setiling	5	7	2	3	4	6
4. Aik Berik	3	0	5	2	2	2
5. Teratak	6	4	4	3	2	7
6. Lantan	1	0	3	0	4	2
7. Tanak Beak	8	6	3	7	3	5
8. Karang Sidemen	8	4	9	3	4	5
Jumlah	39	31	39	33	24	30

Sumber : Kantor Urusan Agama Kecamatan Batukliang Utara



**Tabel 4.16 : Lanjutan**

Desa	Juli	Agust	Sept	Okt	Nov	Des	Jumlah
(1)							
1. Mas-mas	10	2	2	1	6	3	48
2. Aik Bukak	9	10	5	6	8	5	73
3. Setiling	13	7	3	9	3	10	72
4. Aik Berik	9	0	7	9	9	20	68
5. Teratak	14	5	10	6	3	3	67
6. Lantan	16	4	7	4	6	1	48
7. Tanak Beak	12	2	7	3	8	4	68
8. Karang Sidemen	17	5	8	5	7	5	80
Jumlah	100	35	49	43	50	51	524

Sumber : Kantor Urusan Agama Kecamatan Batukliang Utara

**Tabel 4.19 : Jumlah Lokasi dan Luas Tanah Wakaf Menurut Desa di Kecamatan Batukliang Utara Tahun 2018**

Desa	Bersertifikat		Tidak Bersertifikat	
	Lokasi	Luas (M2)	Lokasi	Luas (M2)
(1)	(2)	(3)	(4)	
1. Mas-mas	4	4 397	12	13 966
2. Aik Bukak	9	8 995	22	38 970
3. Setiling	9	10 350	20	21 527
4. Aik Berik	7	6 661	20	3 207,3
5. Teratak	10	16 890	13	38 485
6. Lantan	7	6 333	12	18 100
7. Tanak Beak	9	22 818	7	6 082
8. Karang Sidemen	8	9 518	12	10 192
Jumlah	63	85 922	118	179 329,3

Sumber : Kantor Urusan Agama Kecamatan Batukliang Utara

**Tabel 4.20 : Jumlah Lembaga Kemasyarakatan di Kecamatan Batukliang Utara Tahun 2018**

Desa	PKK	Karang Taruna	Lembaga Adat	LSM
(1)	(2)	(3)	(4)	
1. Mas-mas	1	1	1	-
2. Aik Bukak	1	1	1	-
3. Setiling	1	1	1	-
4. Aik Berik	1	1	1	-
5. Teratak	1	1	1	-
6. Lantan	1	1	1	-
7. Tanak Beak	1	1	1	-
8. Karang Sidemen	1	1	1	-
Jumlah	8	8	8	-

Sumber : Desa Se- Kecamatan Batukliang Utara

**Tabel 4.20 : Lanjutan**

Rincian	Kelompok Tani	Lembaga Pengelolaan air	Kelompok Masyarakat
(1)	(2)	(3)	(4)
1. Mas-mas	11	1	11
2. Aik Bukak	14	1	17
3. Setiling	13	-	13
4. Aik Berik	10	1	16
5. Teratak	15	6	16
6. Lantan	10	2	10
7. Tanak Beak	12	1	15
8. Karang Sidemen	26	4	30
Jumlah	111	16	128

Sumber : Desa Se- Kecamatan Batukliang Utara

**Tabel 4.21 : Jumlah Kegiatan Pendidikan Keterampilan Dirinci Menurut Desa di Kecamatan Batukliang Utara Tahun 2018**

Rincian	Kursus Bahasa Asing	Komputer	Menjahit
(1)	(2)	(3)	(4)
1. Mas-mas	1	-	-
2. Aik Bukak	-	-	-
3. Setiling	-	-	-
4. Aik Berik	-	-	-
5. Teratak	2	1	1
6. Lantan	-	-	-
7. Tanak Beak	1	1	-
8. Karang Sidemen	-	-	-
Jumlah	4	2	1

Sumber : Desa Se- Kecamatan Batukliang Utara

**Tabel 4.21 : Lanjutan**

Rincian	Kecantikan	Montir	Elektronika
(1)	(5)	(6)	(7)
1. Mas-mas	1	-	-
2. Aik Bukak	-	-	-
3. Setiling	-	-	-
4. Aik Berik	-	-	-
5. Teratak	3	-	-
6. Lantan	-	-	-
7. Tanak Beak	-	-	-
8. Karang Sidemen	-	-	-
Jumlah	4	-	-

Sumber : Desa Se- Kecamatan Batukliang Utara

**Tabel 4.22 : Jumlah Sarana Pelayanan Kesehatan dirinci Menurut Desa di Kecamatan Batukliang Utara Tahun 2018**

Desa	Puskesmas/ Puskesmas Pembantu	Poloklinik/ Balai Pengobatan	Tempat Praktek Dokter	Rumah Bersalin
(1)	(2)	(3)	(4)	(5)
1. Mas-mas	1	-	-	-
2. Aik Bukak	1	-	-	-
3. Setiling	-	-	-	-
4. Aik Berik	1	-	-	-
5. Teratak	1	-	1	-
6. Lantan	1	-	-	-
7. Tanak Beak	1	-	-	-
8. Karang Sidemen	1	-	-	-
Jumlah	7	-	1	-

Sumber: Desa se Kecamatan Batukliang Utara

**Tabel 4.22 : Lanjutan**

Desa	Praktek Bidan	Poskesdes / Polindes	Apotek	Posyandu
(1)	(6)	(7)	(8)	(9)
1. Mas-mas	-	1	-	11
2. Aik Bukak	2	1	-	11
3. Setiling	-	1	-	10
4. Aik Berik	-	1	-	12
5. Teratak	2	-	1	12
6. Lantan	-	1	-	10
7. Tanak Beak	-	-	-	11
8. Karang Sidemen	1	1	-	14
Jumlah	5	6	1	91

Sumber: Desa se Kecamatan Batukliang Utara



**Tabel 4.23 : Jumlah Tenaga Kesehatan di Rinci per Desa di Kecamatan Batukliang Utara Tahun 2018**

Desa	Dokter Umum/ Spesialis	Dokter Gigi	Bidan
(1)	(2)	(3)	(4)
1. Mas-mas	-	-	1
2. Aik Bukak	-	-	2
3. Setiling	-	-	2
4. Aik Berik	-	-	6
5. Teratak	-	-	8
6. Lantan	-	-	5
7. Tanak Beak	-	-	-
8. Karang Sidemen	-	-	4
Jumlah	-	-	28

Sumber: Desa se Kecamatan Batukliang Utara

**Tabel 4.23 : Lanjutan**

Desa	Tenaga Kesehatan Lainnya	Dukun Bayi/Dukun Bersalin
(1)	(6)	(7)
1. Mas-mas	4	1
2. Aik Bukak	7	1
3. Setiling	3	1
4. Aik Berik	9	1
5. Teratak	20	1
6. Lantan	4	1
7. Tanak Beak	2	1
8. Karang Sidemen	1	1
Jumlah	50	8

Sumber: Desa se Kecamatan Batukliang Utara

**Tabel 4.24 : Jumlah Peserta BPJS PBI, Jamkesda dan Penerima SKTM dirinci Menurut Desa di Kecamatan Batukliang Utara Tahun 2017**

Desa	Peserta BPJS PBI/ Jamkesda	SKTM
(1)	(2)	(3)
1. Mas-mas	1 078	38
2. Aik Bukak	3 000	76
3. Setiling	3 732	73
4. Aik Berik	876	36
5. Teratak	4 053	70
6. Lantan	3 448	74
7. Tanak Beak	3 355	79
8. Karang Sidemen	59	91
Jumlah	19 601	537

Sumber: Desa se Kecamatan Batukliang Utara

**Tabel 4.25 : Jumlah Penyandang Cacat Di Kecamatan Batukliang Utara dirinci Menurut Desa Tahun 2018**

Desa	Tunanetra (Buta)	Tunarungu (Tuli)	Tunawicara (Bisu)	Tunarungu -Wicara (Tuli-Bisu)	Tunadaksa (Cacat Tubuh)
(1)	(2)	(3)	(4)	(5)	(6)
1. Mas-mas	1	1	60	1	-
2. Aik Bukak	-	-	-	-	3
3. Setiling	4	-	7	-	1
4. Aik Berik	3	-	-	3	4
5. Teratak	-	8	6	-	2
6. Lantan	-	-	-	-	3
7. Tanak Beak	-	10	4	-	1
8. Karang Sidemen	3	-	-	-	5
Jumlah	11	19	77	4	19

Sumber: Desa se Kecamatan Batukliang Utara

**Tabel 4.25 : Lanjutan**

Desa	Tunagrahita (cacat mental)	Tunalaras (eks sakit jiwa)	Cacat eks Kusta	Cacat Ganda
(1)	(7)	(8)	(9)	(10)
1. Mas-mas	-	-	-	-
2. Aik Bukak	6	-	-	-
3. Setiling	3	-	-	-
4. Aik Berik	8	1	-	-
5. Teratak	4	1	-	-
6. Lantan	-	-	-	-
7. Tanak Beak	7	4	-	-
8. Karang Sidemen	-	-	-	-
Jumlah	28	6	-	-

Sumber: Kantor Desa se Kecamatan Batukliang  
Utara

**Tabel 4.26 : Jumlah Pemukiman, Bangunan dan Keluarga di Bantaran Sungai  
Dirinci Menurut Desa Di Batukliang Utara Tahun 2018**

Rincian	Jumlah Lokasi	Jumlah Bangunan	Jumlah Keluarga
(1)	(2)	(3)	(4)
1. Mas-mas	-	-	-
2. Aik Bukak	-	-	-
3. Setiling	-	-	-
4. Aik Berik	-	-	-
5. Teratak	-	-	-
6. Lantan	-	-	-
7. Tanak Beak	-	-	-
8. Karang Sidemen	-	-	-
Jumlah	-	-	-

Sumber : Kantor Desa se-Kecamatan Batukliang Utara

**Tabel 4.27 : Jumlah Pemukiman, Bangunan dan Keluarga di Bawah  
SUTET/SUTT/SUTTAS Dirinci Menurut Desa Di Batukliang Utara  
Tahun 2018**

Rincian	Jumlah Lokasi	Jumlah Bangunan	Jumlah Keluarga
(1)	(2)	(3)	(4)
1. Mas-mas	-	-	-
2. Aik Bukak	-	-	-
3. Setiling	-	-	-
4. Aik Berik	-	-	-
5. Teratak	-	-	-
6. Lantan	-	-	-
7. Tanak Beak	-	-	-
8. Karang Sidemen	-	-	-
Jumlah	-	-	-

Sumber : Desa se- Kecamatan Batukliang Utara

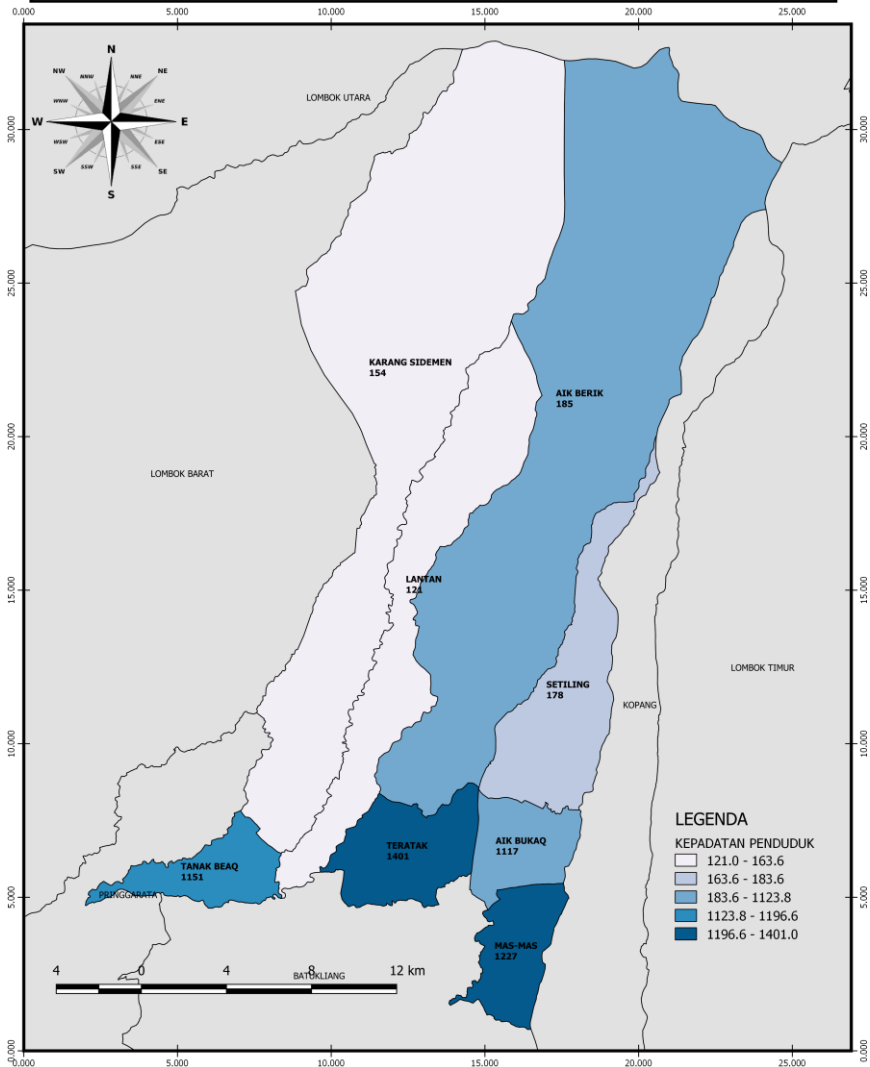
**Tabel 4.28 : Jumlah Pos Polisi di Kecamatan Batukliang Utara Dirinci Menurut Desa Tahun 2018**

Pendidikan	Digunakan	Tidak Digunakan	Jumlah
(1)	(2)	(3)	(4)
1. Mas-mas	-	-	-
2. Aik Bukak	-	-	-
3. Setiling	-	-	-
4. Aik Berik	-	-	-
5. Teratak	1	-	1
6. Lantan	-	-	-
7. Tanak Beak	-	-	-
8. Karang Sidemen	-	-	-
Jumlah	1	-	1

Sumber: Koordinator Statistik Kecamatan Batukliang Utara

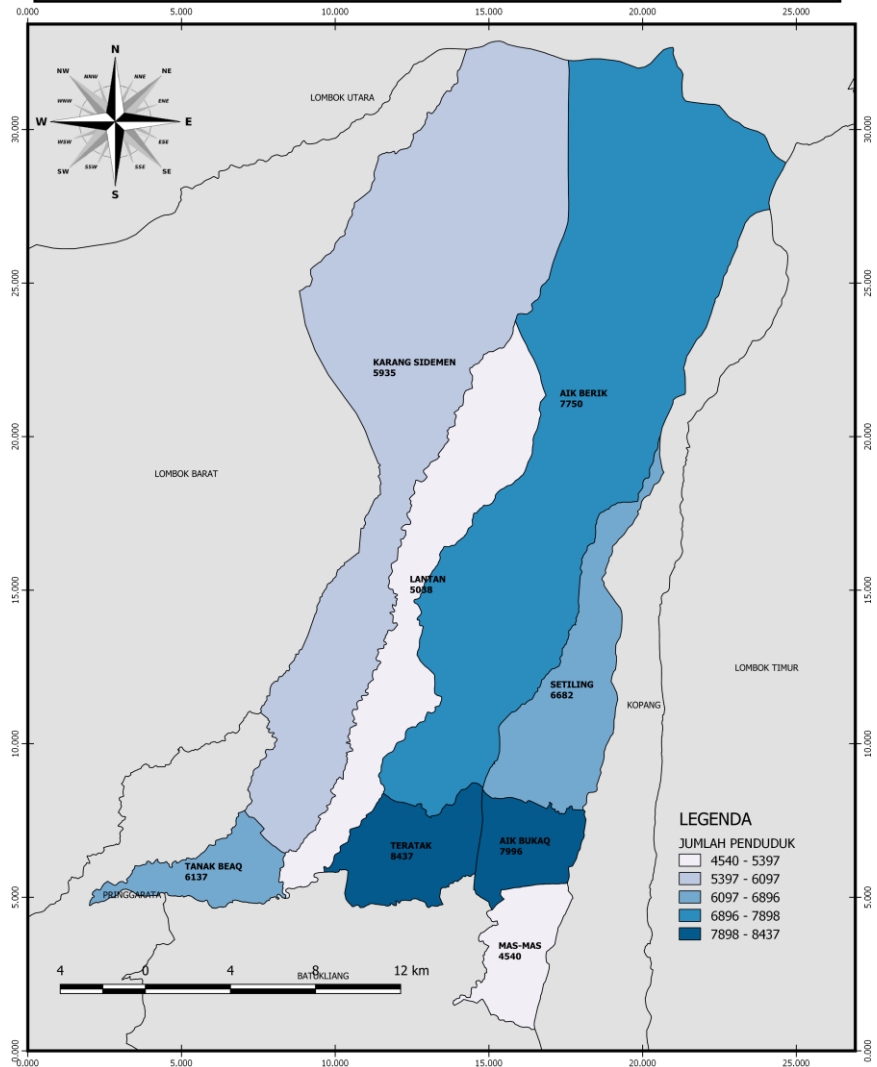


# KEPADATAN PENDUDUK DI KECAMATAN BATUKLIANG UTARA MENURUT DESA TAHUN 2018





# JUMLAH PENDUDUK DI KECAMATAN BATUKLIANG UTARA MENURUT DESA TAHUN 2018





## BAB V PERTANIAN





## **BAB V PERTANIAN**

Letak wilayah Kecamatan Batukliang Utara yang berdekatan dengan daerah hutan menyebabkan sumber mata air cukup memadai untuk menunjang usaha pertanian padi palawija maupun usaha pertanian pengguna lahan lainnya.

Dilihat dari luas lahan sawah maka terlihat lahan yang menggunakan irigasi  $\frac{1}{2}$  teknis masih menduduki urutan pertama, selanjutnya diikuti oleh irigasi teknis dan yang terakhir adalah sawah tadah hujan.

Pembangunan sarana irigasi seperti waduk/DAM, bendungan, dan saluran irigasi semakin diharapkan dalam rangka untuk meningkatkan produksi pertanian. Dengan semakin baiknya sistem irigasi maka aktifitas di sektor pertanian akan semakin meningkat sehingga tingkat kesejahteraan petani akan semakin baik sehubungan hasil pertanian mengalami peningkatan.

Usaha untuk meningkatkan kesejahteraan petani harus terus diupayakan melalui kebijakan yang komprehensif dan berkelanjutan mengingat sebagian besar masyarakat di Kecamatan Batukliang Utara bergantung dari aktifitas di sektor pertanian.

Untuk menunjang usaha pertanian, peranan organisasi di lingkup pertanian semakin diperlukan agar produktivitas pertanian tetap dapat dipertahankan bahkan ditingkatkan.





**Tabel 5.1 : Luas Tanah Sawah Menurut Jenis Irigasi di Kecamatan Batukliang Utara Tahun 2016**

Desa	Irigasi Teknis	Irigasi ½ Teknis	Irigasi Sederhana	Tadah Hujan	Jumlah
(1)	(2)	(3)	(4)	(5)	(6)
1. Mas-mas	161,338	6,560	-	2,120	170,018
2. Aik Bukak	283,645	-	-	-	283,645
3. Setiling	68,210	4,767	-	-	72,977
4. Aik Berik	299,579	29,774	-	-	329,353
5. Teratak	390,339	17,157	12,673	-	420,169
6. Lantan	134,232	9,914	6,7	-	144,213
7. Tanak Beak	196,029	-	1,580	0,226	197,835
8. Karang Sidemen	108,035	-	44,044	4,849	156,928
Jumlah	1 641,407	68,172	125,297	7,195	1 775,138

Sumber : KCD Pertanian Kecamatan Batukliang Utara

**Tabel 5.2 : Banyaknya Waduk/DAM Desa, Bendungan/DAM, Saluran Irigasi dan Talang di Kecamatan Batukliang Utara Tahun 2016**

<b>Desa</b>	<b>Waduk/ Dam Desa</b>	<b>Bendungan /DAM</b>	<b>Saluran Irigasi</b>	<b>Talang</b>
(1)	(2)	(3)	(4)	(5)
1. Mas-mas	2	1	2	-
2. Aik Bukak	6	1	3	1
3. Setiling	3	-	2	-
4. Aik Berik	-	-	6	1
5. Teratak	-	2	6	2
6. Lantan	-	-	-	-
7. Tanak Beak	2	1	-	-
8. Karang Sidemen	2	1	-	-
Jumlah	15	6	19	4

Sumber : KCD Kimpraswil Kecamatan Batukliang Utara

**Tabel 5.3 : Luas Panen Tanaman Pangan di Kecamatan Batukliang Utara Tahun 2014-2018**

Rincian	2014	2015	2016	2017	2018
(1)	(2)	(3)	(4)	(5)	(6)
1. Padi Sawah	3 404	-			4 258
2. Padi Ladang	-	-			-
3. Jagung	-	-			5
4. Kedelai	-				-
5. Kacang Tanah	9				-
6. Kacang Hijau	2				-
7. Ubi Kayu	58				-
8. Ubi Jalar	-				-

Sumber : Dinas Pertanian dan Peternakan Kabupaten Lombok Tengah, SP Hortikultura SPH-SBS

**Tabel 5.4 : Luas Panen dan Produksi Tanaman Hortikultura Sayuran di Kecamatan Batukliang Utara Tahun 2017-2018**

Rincian	2017		2018	
	Luas (Ha)	Produksi (Kw)	Luas (Ha)	Produksi (Kw)
(1)	(2)	(3)	(4)	(5)
1. Bawang Merah	1	70	-	-
2. Cabai	24	3 505	39	6 575
3. Kubis	2	300	...	750
4. Tomat	14	2 690	10	2 510
5. Terong	3	720	-	-
6. Timun	7	960	-	-
7. Kacang Panjang	12	3 495	-	-

Sumber : Dinas Pertanian dan Peternakan Kabupaten Lombok Tengah, SP Hortikultura SPH-SBS

**Tabel 5.5 : Luas Panen dan Produksi Tanaman Perkebunan di Kecamatan Batukliang Utara Tahun 2017-2018**

Rincian	2017		2018	
	Luas (Ha)	Produksi (Kw)	Luas (Ha)	Produksi (Kw)
(1)	(2)	(3)	(4)	(5)
1. Kelapa	751,82	642,81	1 559	1 069,21
2. Kopi	472,00	339,84	-	-
3. Cengkeh	0,53	0,04	-	-
4. Kapuk	26,85	11,68	24,31	6,73
5. Pinang	24,29	11,47	21,71	2,84
6. Asam	0,38	0,20	4,56	1,44
7. Lada	1,84	0,47	-	-
8. Kakao	143,65	51,87	-	-
9. Aren	29,59	22,63	14,08	23,34
10. Kemiri	3,37	8,23	-	-
11. Tembakau Virginia	10,00	13,20	5,0	9,50

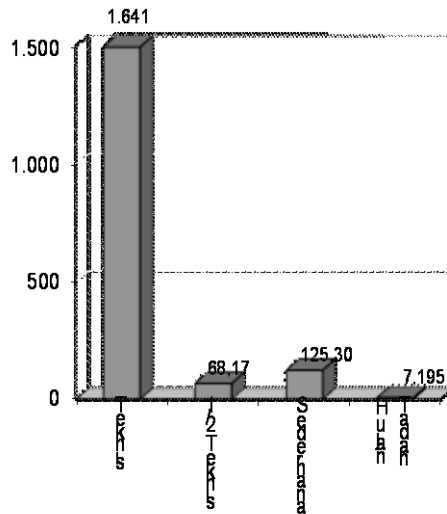
Sumber : Dinas Pertanian dan Peternakan Kabupaten Lombok Tengah, SP Hortikultura SPH-SBS

**Tabel 5.6 : Jumlah Populasi Ternak Besar dan Kecil di Kecamatan Batukliang Utara Tahun 2014-2018**

Rincian	2014	2015	2016	2017	2018
(1)	(2)	(3)	(4)	(5)	(6)
1. Sapi Potong	...	...	13 966	...	18 710
2. Kerbau	...	...	-	...	322
3. Kuda	...	...	8	...	212
4. Kambing	...	...	873	...	8 739
5. Domba	...	...	-	...	-
6. Babi	...	...	-	...	-

Sumber : Dinas Pertanian dan Peternakan Kabupaten Lombok Tengah

**Grafik 5. :**  
**Luas Tanah Sawah Menurut Irigasi di**  
**Kecamatan Batukliang Utara Tahun 2016**







## BAB VI PERHUBUNGAN & TELEKOMUNIKASI





## **BAB VI**

### **PERHUBUNGAN DAN TELEKOMUNIKASI**

Informasi mengenai aktivitas di sektor perhubungan dan telekomunikasi sangat terbatas yaitu menyangkut kendaraan bermotor/tidak bermotor, radio, televisi maupun telepon.

Mengingat sarana jalan yang cukup memadai maka penggunaan alat angkutan umum oleh masyarakat untuk kegiatan perekonomian merupakan hal yang biasa. Jenis angkutan yang biasa digunakan seperti kendaraan roda empat dan juga kendaraan roda dua. Disamping itu kendaraan tidak bermotor seperti cidomo, gerobak maupun sepeda tetap digunakan oleh masyarakat sebagai sarana transportasi alternatif.

Kehidupan sosial ekonomi masyarakat pedesaan mengalami kemajuan yang cukup pesat dengan semakin mudahnya mobilisasi penduduk antar wilayah sehubungan pembangunan di bidang transportasi menunjukkan kemajuan yang cukup signifikan.

Untuk media informasi dan rekreasi, keberadaan TV dan radio semakin merata terdapat dalam setiap rumah tangga. Semakin meningkatnya kepemilikan kedua jenis alat informasi dan rekreasi ini tidak terlepas dengan semakin meningkatnya pendapatan masyarakat, selain karena adanya perubahan anggapan masyarakat yang sudah menganggap media seperti TV sebagai kebutuhan dasar setelah pangan dan papan yang tidak saja untuk informasi tetapi juga untuk hiburan.



**Tabel 6.1 : Jumlah Sarana Angkutan Umum Tahun 2018**

Rincian	Mobil/Bemo Umum	Truk/Dam/fuso	Cidomo
(1)	(2)	(3)	(4)
1. Mas-mas	...	...	...
2. Aik Bukak	...	...	...
3. Setiling	...	...	...
4. Aik Berik	...	...	...
5. Teratak	...	...	...
6. Lantan	...	...	...
7. Tanak Beak	...	...	...
8. Karang Sidemen	...	...	...
Jumlah	...	...	...

Sumber: Desa Se-Kecamatan Batukliang Utara

**Tabel 6.2 : Jumlah Menara Base Transciever Station (BTS) yang Ada di Kecamatan batukliang Utara Dirinci Menurut Desa Tahun 2018**

Rincian	Jumlah BTS
(1)	(2)
1. Mas-mas	1
2. Aik Bukak	-
3. Setiling	1
4. Aik Berik	1
5. Teratak	2
6. Lantan	-
7. Tanak Beak	1
8. Karang Sidemen	2
Jumlah	8

Sumber: Desa Se-Kecamatan Batukliang Utara

**Tabel 6.3 : Jumlah Operator Layanan Komunikasi Telepon Seluler yang Menjangkau Wilayah Desa di Kecamatan Batukliang Utara Tahun 2018**

Rincian	Jumlah Operator Seluler Terjangkau
(1)	(2)
1. Mas-mas	3
2. Aik Bukak	4
3. Setiling	3
4. Aik Berik	3
5. Teratak	4
6. Lantan	3
7. Tanak Beak	4
8. Karang Sidemen	3
Jumlah	27

Sumber: Desa Se-Kecamatan Batukliang Utara





## BAB VII EKONOMI





## **BAB VII EKONOMI**

Dalam publikasi ini data yang disajikan tersangkut masalah keuangan masih terbatas pada data penerimaan subsidi dan dana swadaya masyarakat untuk menunjang kegiatan pembangunan di desa, sedangkan data-data yang menyangkut harga-harga sebagian merupakan data-data harga produsen beberapa jenis komoditi yang tersedia di sekitar kecamatan Batukliang Utara.

Adanya peningkatan dana subsidi yang diberikan pemerintah dari tahun ke tahun sebagai stimulan dalam kegiatan pembangunan desa diikuti pula oleh peningkatan dana swadaya masyarakat. Hal ini menunjukkan respon masyarakat terhadap pembangunan cukup baik. Data-data yang berkaitan dengan dana pembangunan di Kecamatan Batukliang Utara dapat dilihat pada tabel 7.1

Selanjutnya pada tabel 7.2 dan seterusnya merupakan data-data harga beberapa jenis komoditi terutama komoditi terkait dengan sektor peternakan. Pada tabel tersebut tergambar perkembangan harga komoditi peternakan dari bulan Januari hingga Desember Tahun 2016. Sepanjang Tahun 2016 harga ternak besar seperti sapi dan kerbau serta ternak kecil (kambing) terus mengalami peningkatan. Begitu juga dengan harga unggas seperti ayam, itik dan merpati terus mengalami peningkatan meskipun peningkatan harga yang terjadi hanya pada bulan-bulan tertentu berkenaan dengan peningkatan jumlah permintaan.



**Tabel 7.1 : Nilai Penerimaan Desa Dirinci Menurut Sumber Di Kecamatan Batukliang Utara Tahun 2017 (Rupiah)**

Rincian	PAD	ADD
(1)	(2)	(3)
1. Mas-mas	-	810
2. Aik Bukak	13	837
3. Setiling	-	902
4. Aik Berik	-	962
5. Teratak	-	837
6. Lantan	-	880
7. Tanak Beak	3	812
8. Karang Sidemen	-	893

Sumber : Masing-masing Desa di Kecamatan Batukliang Utara

**Tabel 7.1 : Lanjutan**

Rincian	Bantuan Pusat dan Daerah	Penerimaan Lain-lain
(1)	(2)	(3)
1. Mas-mas	956	-
2. Aik Bukak	1 028	-
3. Setiling	1 101	-
4. Aik Berik	1 134	-
5. Teratak	1 048	-
6. Lantan	1 085	-
7. Tanak Beak	1 017	-
8. Karang Sidemen	1 078	-

Sumber : Masing-masing Desa di Kecamatan Batukliang Utara

**Tabel 7.2 : Jumlah Industri Mikro dan Kecil Di Kecamatan Batukliang Utara  
Dirinci Menurut Desa Tahun 2018**

Rincian	Industri Barang dari Kulit	Industri Barang dari Kayu	Industri Barang dari Logam Mulia atau Barang dari Logam	Industri Barang dari kain/tenun
(1)	(2)	(3)	(4)	(5)
1. Mas-mas	-	2	-	-
2. Aik Bukak	-	4	-	-
3. Setiling	-	9	-	-
4. Aik Berik	-	5	-	-
5. Teratak	-	37	-	-
6. Lantan	-	4	-	-
7. Tanak Beak	-	3	-	-
8. Karang Sidemen	-	11	-	-
Jumlah	-	76	-	-

Sumber : Masing-masing Desa di Kecamatan Batukliang Utara

**Tabel 7.2 :      Lanjutan**

Rincian	Industri Bata/Batako	Industri Anyaman Rotan /Bambu, Rumput, Pandan dsb	Industri Makanan dan Minuman	Industri Lainnya
(1)	(2)	(3)	(4)	(5)
1. Mas-mas	3	25	2	-
2. Aik Bukak	4	30	-	-
3. Setiling	4	6	2	-
4. Aik Berik	8	2	5	-
5. Teratak	5	3	4	6
6. Lantan	4	20	9	-
7. Tanak Beak	5	-	2	-
8. Karang Sidemen	4	2	5	-
Jumlah	37	88	29	6

Sumber : Masing-masing Desa di Kecamatan Batukliang Utara



**Tabel 7.3 : Jumlah Koperasi Aktif di Kecamatan Batukliang Utara Menurut Desa Tahun 2018**

Rincian	KUD	Koperasi Lainnya
(1)	(2)	(3)
1. Mas-mas	-	1
2. Aik Bukak	-	-
3. Setiling	-	-
4. Aik Berik	-	2
5. Teratak	-	-
6. Lantan	1	2
7. Tanak Beak	1	1
8. Karang Sidemen	-	-
Jumlah	2	6

Sumber : Masing-masing Desa di Kecamatan Batukliang Utara

**Tabel 7.4 : Jumlah Sarana Perekonimian di Kecamatan Batukliang Utara Menurut Desa Tahun 2018**

Rincian	Pertokoan	Pasar Permanen	Pasar Semi Permanen	Pasar Tanpa Bangunan
(1)	(2)	(3)	(4)	(5)
1. Mas-mas	-	-	-	1
2. Aik Bukak	-	-	-	-
3. Setiling	-	-	1	-
4. Aik Berik	-	-	1	-
5. Teratak	-	-	1	-
6. Lantan	-	-	2	-
7. Tanak Beak	-	-	-	-
8. Karang Sidemen	-	-	1	-
Jumlah	-	-	6	1

Sumber : Masing-masing Desa di Kecamatan Batukliang Utara

**Tabel 7.4 :     Lanjutan**

Rincian	Minimaraket / Swalayan	Toko/ Warung Kelontong	Restoran/ Rumah Makan	Warung/ Kedai
(1)	(6)	(7)	(8)	(9)
1. Mas-mas	-	67	-	-
2. Aik Bukak	-	108	-	8
3. Setiling	-	29	-	2
4. Aik Berik	-	96	-	5
5. Teratak	2	179	-	14
6. Lantan	-	77	-	3
7. Tanak Beak	-	95	-	7
8. Karang Sidemen	-	47	-	9
Jumlah	2	698	-	48

Sumber : Masing-masing Desa di Kecamatan Batukliang Utara

**Tabel 7.4 : Lanjutan**

Rincian	Hotel	Penginapan
(1)	(10)	(11)
1. Mas-mas	-	-
2. Aik Bukak	-	-
3. Setiling	-	-
4. Aik Berik	-	-
5. Teratak	-	1
6. Lantan	-	-
7. Tanak Beak	-	-
8. Karang Sidemen	-	-
Jumlah	-	1

Sumber : Masing-masing Desa di Kecamatan Batukliang Utara

**Tabel 7.5 : Jumlah Sarana Lembaga Keuangan Yang Beroperasi di Desa/Kelurahan Kecamatan Batukliang Utara Tahun 2018**

Rincian	Bank Umum	BPR
(1)	(10)	(11)
1. Mas-mas	-	-
2. Aik Bukak	-	-
3. Setiling	-	-
4. Aik Berik	-	-
5. Teratak	1	-
6. Lantan	-	-
7. Tanak Beak	-	-
8. Karang Sidemen	-	-
Jumlah	1	-

Sumber : Masing-masing Desa di Kecamatan Batukliang Utara



# JUMLAH TOKO/WARUNG KELONTONG DI KECAMATAN BATUKLIANG UTARA MENURUT DESA TAHUN 2018

