

# STATISTIK DAN SPASIAL KECAMATAN PRAYA

## 2019

**Kerja Sama**



**BADAN PUSAT STATISTIK**  
Kabupaten Lombok Tengah



**DINAS KOMUNIKASI DAN INFORMATIKA**  
Kabupaten Lombok Tengah



# **STATSITIK DAN SPASIAL KECAMATAN PARAYA 2019**





**MASKUR, S.Sos**

**CAMAT PRAYA**



## KATA PENGANTAR

Puji syukur kami panjatkan kehadiran Allah Yang Maha Kuasa, karena atas perkenanNya publikasi " **STATSITIK DAN SPASIAL KECAMATAN PARAYA 2019** " ini dapat kami rampungkan lebih cepat dibandingkan tahun sebelumnya. Penerbitan yang lebih awal ini dimaksudkan sebagai salah satu bentuk dukungan dalam rangka ikut memperlancar rangkaian proses pembangunan, yang dalam salah satu bagiannya adalah perencanaan, dimana didalamnya menyangkut penyediaan data dan informasi sebagai pendukung.

Sebagaimana halnya tahun-tahun sebelumnya publikasi ini memuat banyak ragam data dan informasi yang bersumber dari dinas instansi nivo kecamatan termasuk sumber desa/kelurahan di wilayah Kecamatan Praya, disamping hasil pengolahan data primer Badan Pusat Statistik Kabupaten Lombok Tengah.

Kepada Bapak Camat Praya beserta jajarannya, rekan-rekan kepala dinas /instansi nivo kecamatan, dan berbagai pihak yang telah mendukung kegiatan ini tak lupa kami sampaikan ucapan terima kasih dan penghargaan yang setinggi-tingginya, semoga kerjasama yang telah terjalin selama ini dapat berlanjut untuk masa mendatang.

Akhirnya, kritik dan saran konstruktif kearah perbaikan publikasi ini sangat kami harapkan.

Praya, September 2019  
KOORDINATOR STATISTIK  
KECAMATAN PRAYA

**Yeyen Annisa Yudita**  
NIP.



## KATA SAMBUTAN

Dengan memanjat puji dan syukur kehadiran Allah SWT, Tuhan Yang Maha Kuasa kita sambut hadirnya publikasi “ **STATSITIK DAN SPASIAL KECAMATAN PARAYA 2019** ” yang terbit lebih awal dibanding tahun-tahun sebelumnya.

Untuk perumusan perencanaan pembangunan yang efektif dan efisien kehadiran publikasi ini sebagai salah satu dari beberapa pendukung dalam rangka mencapai hasil yang optimal sangat dinantikan oleh berbagai pihak.

Publikasi ini memuat rangkuman data dan informasi yang setidaknya dapat menggambarkan potensi dan hasil-hasil pembangunan yang telah dicapai utamanya di Kecamatan Praya. Karenanya kami harapkan kepada seluruh pimpinan dinas/instansi maupun pihak-pihak terkait lainnya untuk memberikan data yang valid yang sesuai dengan keadaan sebenarnya sehingga publikasi ini mempunyai cakupan data yang luas dengan kualitas yang makin meningkat, yang pada gilirannya dapat memberi kontribusi nyata dalam membantu perencanaan yang lebih fokus kepada permasalahan yang sebenarnya.

Kepada pimpinan dan staf BPS Kabupaten Lombok Tengah/Koordinator Statistik Kecamatan, dinas/instansi dan pihak-pihak lain yang telah bekerja secara maksimal sehingga publikasi ini dapat diwujudkan, kami sampaikan terima kasih.

Kami harapkan publikasi ini dapat memberikan manfaat sebesar-besarnya bagi kepentingan pembangunan daerah dan masyarakat Nusa Tenggara Barat pada umumnya dan Lombok Tengah, serta Kecamatan Praya pada khususnya.

Praya, September 2019

CAMAT PRAYA

**MASKUR. S.Sos**



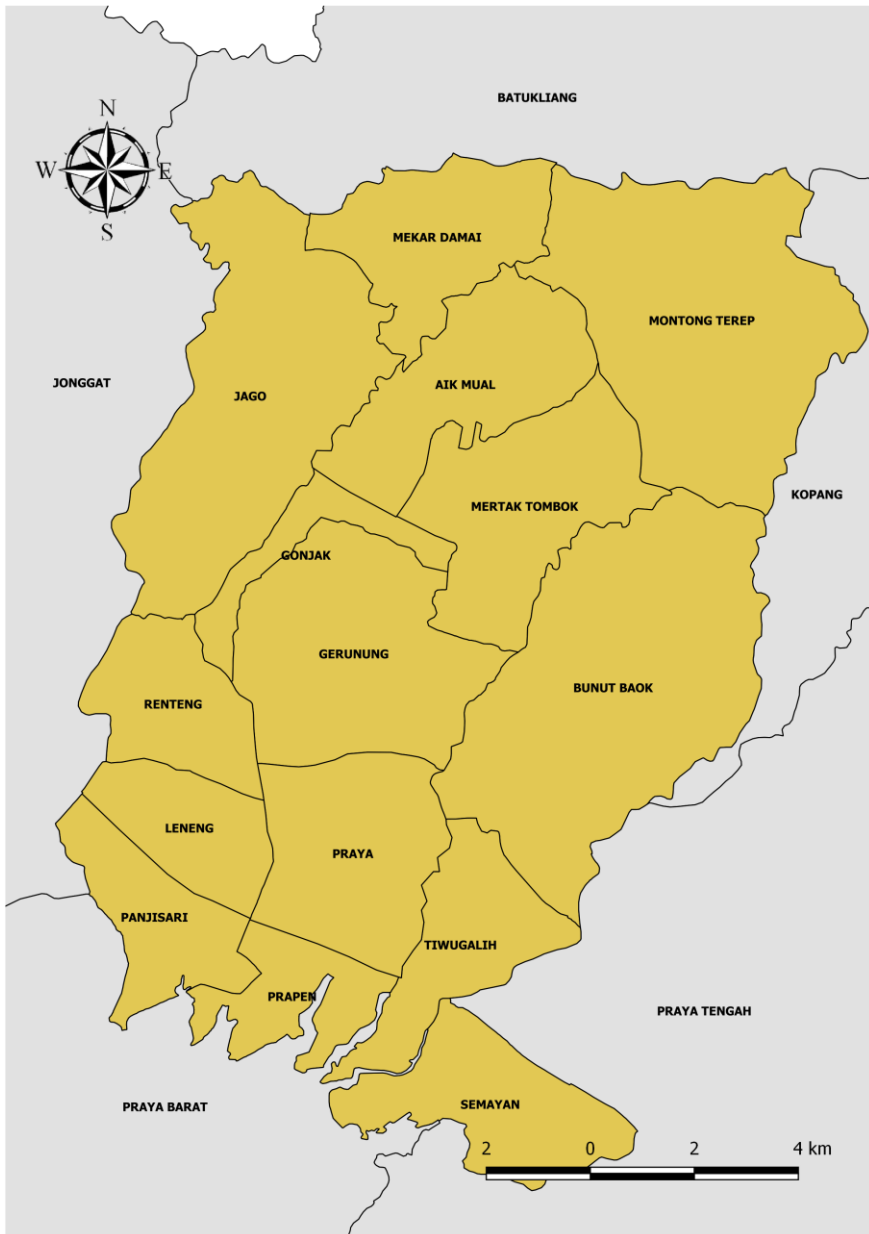
## **KETERANGAN UMUM**

### **ARTI YANG DIGUNAKAN DALAM TABEL DAN GRAFIK**

1. Tiga titik (...) berarti angka tidak tersedia
2. Garis pendek (-) berarti kosong (0) atau angka dapat diabaikan
3. Koma (,) dalam angka digunakan dalam tanda desimal



# PETA WILAYAH KECAMATAN PRAYA





# Daftar Isi

KATA PENGANTAR .....	v
KETERANGAN UMUM .....	xi
PETA WILAYAH KECAMATAN PRAYA.....	xii
<b>BAB I .....</b>	<b>3</b>
<b>G E O G R A F I S .....</b>	<b>3</b>
Tabel 1.1 : .....	5
Luas Wilayah Menurut Penggunaan Tanah di Kecamatan Praya Tahun 2016 (Ha) .....	5
Tabel 1.2 : .....	6
Luas Lahan Kering Menurut Penggunaannya di Kecamatan Praya Tahun 2016 (Ha) .....	6
Tabel 1.3 : .....	7
Persentase Luas Desa/Kelurahan di Kecamatan Praya Tahun 2018 .....	7
Tabel 1.4 : .....	8
Jarak Desa/Kelurahan dengan Ibukota Kecamatan di Kecamatan Praya Tahun 2016 (Km).....	8
Tabel 1.5 : .....	9
Jarak Antar Kota di Kabupaten Lombok Tengah (Km) .....	9
1.6 : .....	11
Hari Hujan dan Curah Hujan di Kecamatan Praya Tahun 2018.....	11
<b>BAB II .....</b>	<b>17</b>
<b>P E M E R I N T A H A N .....</b>	<b>17</b>
Tabel 2.1 : .....	19
Jumlah Aparat Pemerintahan Menurut Desa dan Kelurahan di Kecamatan Praya Tahun 2018 .....	19
Tabel 2.3 : Jumlah Dusun/Lingkungan, RW dan RT menurut Desa Tahun 2018 .....	22

Tabel 2.5 : Jumlah Pegawai Menurut Golongan dan Pendidikan pada Kantor Urusan Agama Kecamatan Praya Tahun 2017.....	24
Tabel 2.6 : Jumlah Karyawan Perusahaan Daerah Air Minum (PDAM) Tirta Ardha Rinjani Menurut Jenis Kelamin dan Status Pegawai di Kecamatan Praya Tahun 2018 .....	25
Tabel 2.7 : .....	26
Banyaknya Sarana Perekonomian di Kecamatan Praya Tahun 2018 .....	26
Tabel 2.8 : .....	27
Jumlah Lembaga Keuangan di Kecamatan Praya Tahun 2016.....	27
Tabel 2.9 : .....	28
Banyaknya Rumah tangga Menurut Sektor Ekonomi di Kecamatan Praya Tahun 2016 .....	28
<b>BAB III .....</b>	<b>33</b>
<b>P E N D U D U K .....</b>	<b>33</b>
Tabel 3.1 : Banyaknya Rumah Tangga dan Penduduk Dirinci Per Kecamatan di Kabupaten Lombok Tengah Tahun 2018 .....	37
Tabel 3.2 : Banyaknya Rumah Tangga dan Penduduk di Kecamatan Praya Tahun 2018 .....	38
Rata-rata Anggota Rumah Tangga di Kecamatan Praya Tahun 2018.....	39
Tabel 3.4 : .....	40
Kepadatan Penduduk di Kecamatan Praya Tahun 2018.....	40
Tabel 3.5 : .....	41
Sex Ratio Penduduk di Kecamatan Praya Tahun 2018 .....	41
Tabel 3.6 : .....	42
Persentase Penduduk Per Desa/Kelurahan di Kecamatan Praya Tahun 2018 .....	42
Tabel 3.7 : .....	43
Jumlah Penduduk Menurut Kelompok Umur di Kecamatan Praya Tahun 2018 .....	43
Tabel 3.8 : .....	44

Jumlah Penduduk Menurut Kelompok Umur per Desa/Kelurahan di Kecamatan Praya Tahun 2018.....	44
Tabel 3.9 : .....	49
Jumlah Penduduk Usia Produktif, Non Produktif dan Dependency Ratio di Kecamatan Praya Tahun 2016.....	49
Tabel 3.10. : .....	50
Jumlah Kepala Keluarga, Kepala Keluarga Pemakai Listrik dan persentasenya tahun 2018.....	50
Tabel 3.11. : Persentase Rumah Tangga Menurut Desa dan Mata Pencapaian Tahun 2017.....	51
Tabel 3.12 : Jumlah Penduduk yang Bekerja di Luar Negeri Menurut Desa Tahun 2017 .....	52
<b>BAB IV .....</b>	<b>57</b>
<b>S O S I A L.....</b>	<b>57</b>
Tabel 4.1 : Banyaknya Pos Pendidikan Anak Usia Dini (PAUD) Dirinci Per Desa/Kelurahan di Kecamatan Praya Tahun 2018 .....	61
Tabel 4.2 : Banyaknya SekolahTK/RA/BA Dirinci Per Desa/Kelurahan di Kecamatan Praya Tahun 2018.....	62
Tabel 4.3 : Banyaknya Sekolah SD/MI Dirinci per Desa di Kecamatan Praya Tahun 2018 .....	63
Tabel 4.4 : Banyaknya Sekolah SMP/MTS Dirinci per Desa di Kecamatan Praya Tahun 2018 .....	64
Tabel 4.5 : Banyaknya Sekolah SMU/MA Dirinci per Desa di Kecamatan Praya Tahun 2018 .....	65
Tabel 4.6 : Banyaknya Sekolah SMK Dirinci per Desa di Kecamatan Praya Tahun 2018 .....	66
Tabel 4.7 : Banyaknya Sekolah SDLB/SMPLB/SMALB Dirinci per Desa di Kecamatan Praya Tahun 2018.....	67
Tabel 4.8 : Banyaknya Pondok Pesantren dan Madrasah Diniyah Dirinci Per Desa/Kelurahan di Kecamatan Praya Tahun 2017.....	68

Tabel 4.9 : Banyaknya Penduduk Usia 7-15 Tahun Menurut Status Pendidikan Dirinci PerDesa di Kecamatan Praya Tahun 2015 .....	69
Tabel 4.10 : Persentase Kepala Keluarga Menurut Status Pendidikan Dirinci Per Desa di Kecamatan Praya Tahun 2015 .....	70
Tabel 4.11 : Persentase Kepala Keluarga Menurut Status Pekerjaan di Kecamatan Praya Tahun 2015.....	71
Tabel 4.12 : Persentase Kepala Keluarga Menurut Lapangan Kerja di Kecamatan Praya Tahun 2015.....	72
Tabel 4.13 : Persentase Kepala Keluarga Menurut Status Perkawinan di Kecamatan Praya Tahun 2015.....	74
Tabel 4.14 : Persentase Pasangan Usia Subur Menurut Kesertaan Ber- KB di Kecamatan Praya Tahun 2015 .....	75
Tabel 4.15 : Jumlah PUS Peserta KB Menurut Alat Kontrasepsi yang Digunakan di Kecamatan Praya Tahun 2018 .....	76
Tabel 4.16 : Jumlah Tempat Peribadatan di Kecamatan Praya Tahun 2018 .....	78
Tabel 4.17 : Jumlah Lembaga Kemasyarakatan Tahun 2018 .....	79
Tabel 4.18 : Jumlah Kegiatan Pendidikan Keterampilan Dirinci Menurut Desa di Kecamatan Praya 2018.....	81
Tabel 4.19 : Jumlah Sarana Pelayanan Kesehatan dirinci Menurut Desa di Kecamatan Praya Tahun 2018.....	83
Tabel 4.21 : Jumlah Tenaga Kesehatan dirinci Menurut Desa di Kecamatan Praya Tahun 2018 .....	86
Tabel 4.22 : Jumlah Peserta BPJS PBI, Jamkesda dan Penerima SKTM dirinci Menurut Desa di Kecamatan Praya Tahun 2017 .....	88
Tabel 4.23 : Jumlah Penyandang Cacat Di Kecamatan Praya dirinci Menurut Desa Tahun 2017 .....	89
Tabel 4.24 : Jumlah Pemukiman, Bangunan dan Keluarga di Bantaran Sungai Dirinci Menurut Desa Di Praya Tahun 2018.....	90

Tabel 4.25 : Jumlah Pemukiman, Bangunan dan Keluarga di Bawah SUTET/SUTT/SUTTAS Dirinci Menurut Desa Di Praya Tahun 2018.....	91
Tabel 4.26 : Jumlah Pos Polisi di Kecamatan Praya Dirinci Menurut Desa Tahun 2018 .....	92
<b>BAB V .....</b>	<b>99</b>
<b>P E R T A N I A N.....</b>	<b>99</b>
Tabel 5.1 : .....	103
Luas Tanah Sawah di Kecamatan Praya Tahun 2018(Ha) .....	103
Tabel 5.2 : .....	104
Luas Baku dan Luas Tanam Padi Sawah di Kecamatan Praya Tahun 2018 (Ha) .....	104
Tabel 5.3 : .....	105
Realisasi Tanaman Padi Sawah Menurut Jenis Intensifikasi di Kecamatan Praya Tahun 2016 (Ha).....	105
Tabel 5.4 : .....	106
Realisasi Tanam.Panen dan Puso Tanaman Palawija Menurut Keadaan Tanaman di Kecamatan Praya Tahun 2016 (Ha).....	106
Tabel 5.5 : .....	107
Jumlah Kelompok Tani Menurut Kategori di Kecamatan Praya Tahun 2017 .....	107
Tabel 5.7 : .....	109
Jumlah Anggota Kelompok Tani yang Menjadi Anggota KUD di Kecamatan Praya Tahun 2016 .....	109
Tabel 5.8 : .....	110
Jumlah Ternak Besar dan Ternak Kecil di Kecamatan Praya Tahun 2017 .....	110
Tabel 5.9 : .....	111
Jumlah Ternak Unggas di Kecamatan Praya Tahun 2017 .....	111
 <b>BAB VI .....</b>	 <b>115</b>
<b>PERHUBUNGAN &amp; TELEKOMUNIKASI.....</b>	<b>115</b>
Tabel 6.1 : Jumlah Menara Base Transciever Station (BTS) yang Ada di Kecamatan Praya Dirinci Menurut Desa tahun 2018 .....	119

Tabel 6.2 : Jumlah Operator Layanan Komunikasi Telepon Seluler yang Menjangkau wilayah Desa di Kecamatan Praya 2018 .....	120
Tabel 6.3 : .....	121
Jumlah Kendaraan Bermotor di Kecamatan Praya Tahun 2016.....	121
Tabel 6.4 : .....	122
Jumlah Sarana Komunikasi dan Informasi di Kecamatan Praya Tahun 2016 .....	122
<b>BAB VII .....</b>	<b>127</b>
Tabel 7.1 : .....	129
Rata-rata Harga 9 Bahan Pokok dan Bahan Strategis di Kota Praya Dirinci Per Bulan Tahun 2016 .....	129
Tabel 7.2 : .....	131
Harga Eceran Beberapa Jenis Sayuran di Kota Praya Dirinci Per Bulan Tahun 2016(Rp/Kg) .....	131
Tabel 7.5 : Nilai Penerimaan Desa Dirinci Menurut Sumber Di Kecamatan Praya 2017 (Juta Rupiah) .....	136
Tabel 7.6 : Jumlah Industri Mikro dan Kecil di Kecamatan Praya Dirinci Menurut Desa 2017 .....	138
Tabel 7.7 : Jumlah Koperasi Aktif di Kecamatan Praya Menurut Desa tahun 2018 .....	140
Tabel 7.8 : Jumlah Sarana Perekonomian di Kecamatan Praya Menurut Desa Tahun 2018 .....	141
Tabel 7.9: Jumlah Sarana Lembaga Keuangan Yang Beroperasi di Desa/Kelurahan Kecamatan Praya 2018.....	144

# BAB I GEOGRAFIS





# **BAB I**

## **G E O G R A F I S**

### **1.1 Letak Geografis**

Sebagai jantung dari Kabupaten Tatas Tuha Trasné, Kecamatan Praya terletak di bagian Tengah wilayah Kabupaten Lombok Tengah dengan luas wilayah mencapai 6.126 ha atau sekitar 5,13 % dari luas Kabupaten Lombok Tengah dan berada pada urutan ke-9 dalam hal luas dari 12 kecamatan yang ada.

Sebagai kecamatan yang sekaligus menjadi tempat ibu kota Kabupaten maka Kecamatan Praya memiliki jumlah kelurahan terbanyak yakni sebanyak 9 kelurahan. Selain itu terdapat juga desa sebanyak 6 buah sehingga secara administrasi terbagi menjadi 15 desa/kelurahan.

Jarak antara ibu kota kecamatan dengan ibu kota kelurahan yang terjauh yakni mencapai 6 km, sedangkan jarak dengan ibu kota desa yang terjauh mencapai jarak sampai 10 km.

Meskipun merupakan kecamatan kota, kegiatan sektor pertanian masih cukup besar, disamping kegiatan di sektor perdagangan dan jasa. Hal ini karena wilayah Kecamatan Praya mempunyai struktur tanah yang cukup subur. Kesuburan ini secara nyata terlihat dari komposisi luas tanah sawah dengan tanah kering, dimana tanah sawah mempunyai bagian yang relatif masih dominan yakni mencapai sekitar 63,71 % meskipun sedikit mengalami penurunan dibandingkan tahun sebelumnya, sementara lahan kering sedikit mengalami penambahan dibandingkan tahun lalu menjadi sebesar 36,29 %.

Batas-batas wilayah Kecamatan Praya adalah sebagai berikut :

- ❑ Sebelah Utara : Kec. Batukliang
- ❑ Sebelah Timur : Kec. Kopang dan Praya Tengah
- ❑ Sebelah Selatan : Kec. Praya Barat
- ❑ Sebelah Barat : Kec. Jonggat

## **1.2 Iklim**

Kelangsungan pertumbuhan dan perkembangan flora dan fauna di suatu wilayah sangat dipengaruhi oleh keadaan Iklim. Dengan demikian, dapat dikatakan bahwa iklim memiliki peranan yang tidak kecil terhadap berbagai aktifitas perekonomian, khususnya di sektor pertanian.

Seperti halnya dengan kecamatan-kecamatan lainnya, iklim di Kecamatan Praya tergolong iklim tropis yang ditandai dengan musim kemarau yang cukup panjang. Musim hujan terjadi mulai sekitar bulan Nopember sampai dengan April dan curah hujan tertinggi bulan Februari dan terendah bulan Mei.

**Tabel 1.1 : Luas Wilayah Menurut Penggunaan Tanah di Kecamatan Praya Tahun 2016 (Ha)**

Desa/Kelurahan	Tanah Sawah	Tanah Kering	Jumlah
(1)	(2)	(3)	(4)
1. Kel. Panji Sari	149	31	180
2. Kel. Leneng	458	80	538
3. Kel. Renteng	340	63	403
4. Kel. Praya	21	220	241
5. Kel. Prapen	7	390	397
6. Kel. Tiwu Galih	18	303	321
7. Kel. Semayan	136	182	418
8. Bunut Baok	500	241	741
9. Kel. Gerunung	255	57	312
10. Kel. Gonjak	247	55	302
11. Jago	751	162	913
12. Aikmual	108	56	164
13. Mertak Tombok	256	66	322
14. Montong Terep	363	125	488
15. Mekar Damai	294	92	386
Jumlah	3 903	2 223	6 126

Sumber: BPS Kabupaten Lombok Tengah

**Tabel 1.2 : Luas Lahan Kering Menurut Penggunaannya di Kecamatan Praya Tahun 2016 (Ha)**

Desa/Kelurahan	Pekarangan	Tegal/ Kebun/ Ladang/ Huma	Lainnya	Jumlah
(1)	(2)	(3)	(4)	(5)
1. Kel. Panji Sari	23	-	8	31
2. Kel. Leneng	64	-	16	80
3. Kel. Renteng	57	-	6	63
4. Kel. Praya	192	-	28	220
5. Kel. Prapen	310	-	80	390
6. Kel. Tiwu Galih	183	-	120	303
7. Kel. Semayan	61	11	210	282
8. Bunut Baok	168	-	73	241
9. Kel. Gerunung	56	-	1	57
10. Kel. Gonjak	54	-	1	55
11. Jago	80	74	8	162
12. Aikmual	24	30	2	56
13. Mertak Tombok	56	4	6	66
14. Montong Terep	37	74	14	125
15. Mekar Damai	42	44	6	92
Jumlah	1 407	237	579	2 223

Sumber: BPS Kabupaten Lombok Tengah

**Tabel 1.3 : Persentase Luas Desa/Kelurahan di Kecamatan Praya Tahun 2018**

Desa/Kelurahan	Luas Wilayah (Ha)	Persentase (%)
(1)	(2)	(3)
1. Kel. Panji Sari	180	2,94
2. Kel. Leneng	538	8,78
3. Kel. Renteng	403	6,58
4. Kel. Praya	241	3,93
5. Kel. Prapen	397	6,48
6. Kel. Tiwu Galih	321	5,24
7. Kel. Semayan	418	6,82
8. Bunut Baik	741	12,10
9. Kel. Gerunung	312	5,09
10. Kel. Gonjak	302	4,93
11. Jago	913	14,90
12. Aikmual	164	2,68
13. Mertak Tombok	322	5,26
14. Montong Terep	488	7,97
15. Mekar Damai	382	6,30
Jumlah	6 126	100,00

Sumber: Kantor Desa/Kelurahan se Kecamatan Praya

**Tabel 1.4 : Jarak Desa/Kelurahan dengan Ibukota Kecamatan di Kecamatan Praya Tahun 2016 (Km)**

Desa/Kelurahan	Jarak ( km )
(1)	(2)
1. Kel. Panji Sari	1
2. Kel. Leneng	1
3. Kel. Renteng	6
4. Kel. Praya	0
5. Kel. Prapen	1
6. Kel. Tiwu Galih	1
7. Kel. Semayan	2
8. Bunut Baok	5
9. Kel. Gerunung	3
10. Kel. Gonjak	5
11. Jago	8
12. Aikmual	6
13. Mertak Tombok	7
14. Montong Terep	8
15. Mekar Dmai	10

Sumber: Kantor Desa/Kelurahan se Kecamatan Praya

**Tabel 1.5 : Jarak Antar Kota di Kabupaten Lombok Tengah (Km)**

Kota <i>Towns</i>	Praya	Batu nyala	Penu jak	Darek	Seng kol	Mujur
(1)	(2)	(3)	(4)	(5)	(6)	(7)
1. Praya	-	2,5	7	10	15	10
2. Batunyala	2,5	-	9,5	12,5	9	7,5
3. Penujak	7	9,5	-	6	8	13,5
4. Darek	10	12,5	6	-	15	21
5. Sengkol	15	9	8	15	-	16,5
6. Mujur	10	7,5	13,5	21	16,5	-
7. Janapria	20	15	24,5	33	29,5	13
8. Kopang	12	15	19	22	27	22
9. Ubung	10	13,5	17	21	26	21
10. Pringgarata	14	24	25	28	33	28
11. Mantang	12	14,5	19	22	27	22
12. Teratak	16	18,5	23	29	34	29

Sumber :BPS Kabupaten Lombok Tengah

**Tabel 1.5. : Lanjutan**

Kota <i>Towns</i>	Jana pria	Kopan g	Ubung	Pring garata	Man tang	Terata k
(1)	(8)	(9)	(10)	(11)	(12)	(13)
1. Praya	20	12	10	14	12	16
2. Batunyala	15	15	13,5	24	14,5	18,5
3. Penujak	24,5	19	17	25	19	23
4. Darek	33	22	21	28	22	29
5. Sengkol	29,5	27	26	33	27	34
6. Mujur	13	22	21	28	22	29
7. Janapria	-	11,5	34	41	14	21
8. Kopang	11,5	-	23	12,5	2,5	9,5
9. Ubung	34	23	-	8,5	23	18
10. Pringgarata	41	12,5	8,5	-	9	9,6
11. Mantang	14	2,5	23	9	-	7
12. Teratak	21	9,5	18	9,6	7	-

Sumber :BPS Kabupaten Lombok Tengah

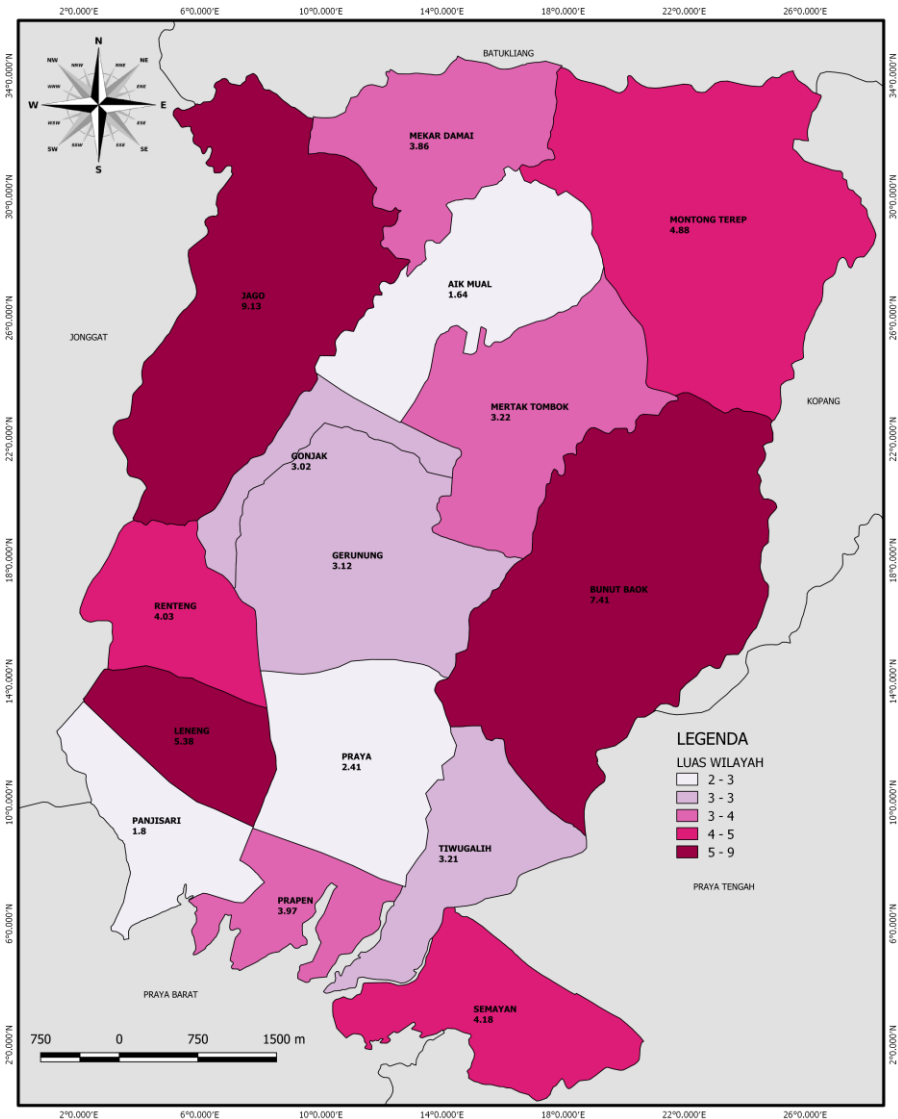
**1.6 : Hari Hujan dan Curah Hujan di Kecamatan Praya Tahun 2018**

Desa/Kelurahan	Hari Hujan	Curah Hujan (mm)
(1)	(2)	(3)
1. Januari	29	388,5
2. Pebruari	20	252,5
3. Maret	18	188,4
4. April	4	24
5. Mei	4	6,5
6. Juni	4	4
7. Juli	6	8,5
8. Agustus	9	9
9. September	0	0
10. Oktober	0	0
11. Nopember	14	353
12. Desember	17	105,2
Rata-rata	10	111,6

Sumber: UPT HPT dan KESWAN Kecamatan Praya



# **LUAS WILAYAH KECAMATAN PRAYA MENURUT DESA TAHUN 2018**





## BAB II PEMERINTAHAN





## **BAB II**

### **P E M E R I N T A H A N**

Meskipun Peraturan Daerah Nomor 11 Tahun 2000, tentang Struktur Organisasi Pemerintahan telah diganti dengan Peraturan Daerah Nomor 3 Tahun 2009, namun struktur pemerintahan termasuk di Kecamatan Praya tidak banyak mengalami perubahan. Strukturnya terdiri dari satu orang sekretaris yakni sekcam, tiga orang sub bagian dan lima orang kepala.

Demikian juga pada level Kelurahan, terjadi sedikit perubahan yakni terdiri dari sekertaris lurah, dan empat seksi. Sedangkan untuk Desa terdiri dari sekertaris desa, kaur pemerintahan, kaur pembangunan, dan kaur umum.

Jumlah desa/kelurahan di Kecamatan Praya pada Tahun 2018 masih tercatat sebanyak 15, jumlah kepala desa/lurah dan staf sebanyak 96 orang, kadus/kepala lingkungan sebanyak 127 orang. Tahun 2016, tercatat ketua RW dan ketua RT sebanyak 540 orang.

Ciri lain yang menggambarkan kecamatan Praya sebagai ibu kota kabupaten juga tergambar dari beragamnya jenis kegiatan yang digeluti oleh masyarakat dalam rangka memperoleh penghasilan diluar sektor pertanian. Kegiatan-kegiatan dimaksud adalah, industri, listrik gas dan air, konstruksi, perdagangan, angkutan, lembaga keuangan dan jasa-jasa, dimana untuk kegiatan-kegiatan tersebut besarannya cukup beragam untuk tiap-tiap desa/kelurahan.



**Tabel 2.1 :****Jumlah Aparat Pemerintahan Menurut Desa dan Kelurahan di Kecamatan Praya Tahun 2018**

Desa	Kepala Desa/Lurah		Kaur	
	Laki-laki	Perempuan		
(1)	(2)	(3)	(4)	(5)
1. Kel. Panji Sari		1	-	3
2. Kel. Leneng		1	-	3
3. Kel. Renteng		1	-	1
4. Kel. Praya		1	-	1
5. Kel. Prapen		1	-	1
6. Kel. Tiwu Galih		1	-	1
7. Kel. Semayan		1	-	1
8. Bunut Baik		1	-	3
9. Kel. Gerunung		1	-	2
10. Kel. Gonjak		1	-	3
11. Jago		1	-	6
12. Aikmual		1	-	6
13. Mertak Tombok		1	-	0
14. Montong Terep		1	-	4
15. Mekar Damai		1	-	3
Jumlah		15	-	35

Sumber : Seksi Pemerintahan Kantor Camat Praya

**Tabel 2.1 :                      Lanjutan**

Desa	Kasi	Sekdes/Seklur	
		Laki-laki	Perempuan
(1)	(6)	(7)	(8)
1. Kel. Panji Sari	3	1	-
2. Kel. Leneng	3	1	-
3. Kel. Renteng	3	1	-
4. Kel. Praya	2	1	-
5. Kel. Prapen	3	1	-
6. Kel. Tiwu Galih	4	1	-
7. Kel. Semayan	4	1	-
8. Bunut Baok	3	-	1
9. Kel. Gerunung	2	1	-
10. Kel. Gonjak	3	1	-
11. Jago	6	1	-
12. Aikmual	6	1	-
13. Mertak Tombok	5	1	-
14. Montong Terep	6	1	-
15. Mekar Damai	3	1	-
Jumlah	56	14	1

Sumber : Seksi Pemerintahan Kantor Camat Praya

**Tabel 2.2 : Jumlah Aparat Desa Dirinci Menurut Tingkat Pendidikan Tahun 2017**

Pendidikan	Kepala Desa	Kaur	Kasi	Sekdes/Seklur	Kaling	Kadus
(1)	(2)	(3)	(4)	(5)	(6)	(7)
1. Sekolah Dasar					8	3
2. S L T P				1	6	26
3. S L T A	3	25	13	8	20	38
4. D1/D2/D3	1				6	1
5. DIV/S1/S2/S3	11	10	43	6	10	9
Jumlah	15	35	56	15	50	77

Sumber : Seksi Pemerintahan Kantor Camat Praya

**Tabel 2.3 : Jumlah Dusun/Lingkungan, RW dan RT menurut Desa Tahun 2018**

Rincian	Dusun/Lingkungan	RW	RT
(1)	(2)	(3)	(4)
1. Kel. Panji Sari	6	-	-
2. Kel. Leneng	6	-	-
3. Kel. Renteng	6	-	-
4. Kel. Praya	5	-	-
5. Kel. Prapen	6	-	-
6. Kel. Tiwu Galih	4	-	-
7. Kel. Semayan	5	-	-
8. Bunut Baok	16	-	-
9. Kel. Gerunung	6	-	-
10. Kel. Gonjak	6	-	-
11. Jago	19	-	-
12. Aikmual	8	-	-
13. Mertak Tombok	8	-	-
14. Montong Terep	14	-	-
15. Mekar Damai	12	-	-
	127	-	-

Sumber : Seksi Pemerintahan Kantor Camat Praya

**Tabel 2.4 : Jumlah Pegawai Menurut Golongan dan Pendidikan pada Kantor UPT Pertanian dan Peternakan Kecamatan Praya Tahun 2018**

Pendidikan	Golongan				
	I	II	III	IV	Lainnya
(1)	(2)	(3)	(4)	(5)	(6)
1. Sekolah Dasar	-	-	-	-	3
2. S L T P	-	-	-	-	-
3. S M U	-	6	1	-	2
4. Akademi/D3	-	1	1	-	2
5. Perg. Tinggi	-	-	8	1	1
Jumlah	-	7	10	1	8

Sumber: Kantor UPT HPT dan KESWAN Kecamatan Praya

**Tabel 2.5 : Jumlah Pegawai Menurut Golongan dan Pendidikan pada Kantor Urusan Agama Kecamatan Praya Tahun 2017**

Pendidikan	Golongan				
	I	II	III	IV	Lainnya
(1)	(2)	(3)	(4)	(5)	(6)
1. Sekolah Dasar	-	-	-	-	-
2. S L T P	-	-	-	-	-
3. S M U	-	1	3	-	-
4. Akademi/D3	-	-	-	-	-
5. Perg. Tinggi	-	-	7	-	-
Jumlah	-	1	10	-	-

Sumber: Kantor Urusan Agama Kecamatan Praya

**Tabel 2.6 : Jumlah Karyawan Perusahaan Daerah Air Minum (PDAM) Tirta Ardhia Rinjani Menurut Jenis Kelamin dan Status Pegawai di Kecamatan Praya Tahun 2018**

Pendidikan	Teknis		Non Teknis		Jumlah
	Laki-laki	Perempuan	Laki-laki	Perempuan	
(1)	(2)	(3)	(4)	(5)	(6)
1. S2/S3					
2. Diploma IV/S1	13	6	35	15	69
3. Diploma I/II/III	2		8	4	14
4. Sampai dengan SLTA	83	36	79	34	232
Jumlah	98	42	122	53	315

Sumber: PDAM Tirta Ardhia Rinjani

**Tabel 2.7 : Banyaknya Sarana Perekonomian di Kecamatan Praya Tahun 2018**

Desa/Kelurahan	Pasar Umum	Pasar Hewan	Toko/warung kelontong	warung/kedai makanan
(1)	(2)	(3)	(4)	(5)
1. Kel. Panji Sari	-	-	24	5
2. Kel. Leneng	-	-	157	11
3. Kel. Renteng	1	-	62	4
4. Kel. Praya	-	-	125	19
5. Kel. Prapen	-	-	211	53
6. Kel. Tiwu Galih	1	-	131	14
7. Kel. Semayan	-	-	82	2
8. Bunut Baok	-	-	211	10
9. Kel. Gerunung	-	-	120	4
10. Kel. Gonjak	-	-	45	0
11. Jago	1	-	100	11
12. Aikmual	1	-	38	7
13. Mertak Tombok	-	-	148	10
14. Montong Terep	1	-	126	9
15. Mekar Damai	-	-	70	3
Jumlah	5	-	1650	162

Sumber: Kantor Desa Se-Kecamatan praya

**Tabel 2.8 : Jumlah Lembaga Keuangan di Kecamatan Praya Tahun 2016**

Desa/Kelurahan	Bank Umum	Koperasi	KUD
(1)	(2)	(3)	(4)
1. Kel. Panji Sari	-	1	-
2. Kel. Leneng	1	10	-
3. Kel. Renteng	-	2	-
4. Kel. Praya	5	75	-
5. Kel. Prapen	6	7	-
6. Kel. Tiwu Galih	-	4	-
7. Kel. Semayan	-	2	-
8. Bunut Baik	-	-	-
9. Kel. Gerunung	-	1	1
10. Kel. Gonjak	-	2	-
11. Jago	-	5	-
12. Aikmual	-	4	1
13. Mertak Tombok	-	3	1
14. Montong Terep	-	1	-
15. Mekar Damai	-	-	-
Jumlah	12	117	3

Sumber: Koordinator Statistik Kecamatan Praya

**Tabel 2.9 : Banyaknya Rumah tangga Menurut Sektor Ekonomi di Kecamatan Praya Tahun 2016**

Desa/Kelurahan	Pertanian	Penggalia n	Industri	Listrik Gas & Air	Konstruksi
(1)	(2)	(3)	(4)	(5)	(6)
1. Kel. Panji Sari	317		28	3	31
2. Kel. Leneng	344	-	54	12	38
3. Kel. Renteng	723	-	45	16	42
4. Kel. Praya	103	-	87	34	57
5. Kel. Prapen	268	-	86	17	110
6. Kel. Tiwu Galih	471	-	77	8	92
7. Kel. Semayan	681	-	44	4	46
8. Bunut Baok	1 714	-	48	17	63
9. Kel. Gerunung	715	-	53	33	37
10. Kel. Gonjak	818	-	27	2	22
11. Jago	1 450	-	75	6	113
12. Aikmual	918	-	64	3	32
13. Mertak Tombok	901	-	66	7	51
14. Montong Terep	1 488	-	411	3	62
15. Mekar Damai	742	-	68	2	24
Jumlah	11 653	-	1 233	167	820

Sumber: Koordinator Statistik Kecamatan Praya

**Tabel 2.9 : Lanjutan**

Desa/Kelurahan	Perdagangan	Angkutan	Lembaga Keuangan	Jasa-jasa
(1)	(7)	(8)	(9)	(10)
1. Kel. Panji Sari	237	16	8	53
2. Kel. Leneng	616	62	17	177
3. Kel. Renteng	533	57	8	65
4. Kel. Praya	1 120	54	61	262
5. Kel. Prapen	1 431	60	33	114
6. Kel. Tiwu Galih	832	44	54	54
7. Kel. Semayan	317	32	6	43
8. Bunut Baik	420	44	15	47
9. Kel. Gerunung	193	37	4	59
10. Kel. Gonjak	261	24	3	48
11. Jago	516	36	3	58
12. Aikmual	363	22	3	86
13. Mertak Tombok	264	38	2	34
14. Montong Terep	531	49	7	67
15. Mekar Damai	114	18	2	26
Jumlah	7 748	593	226	1 193

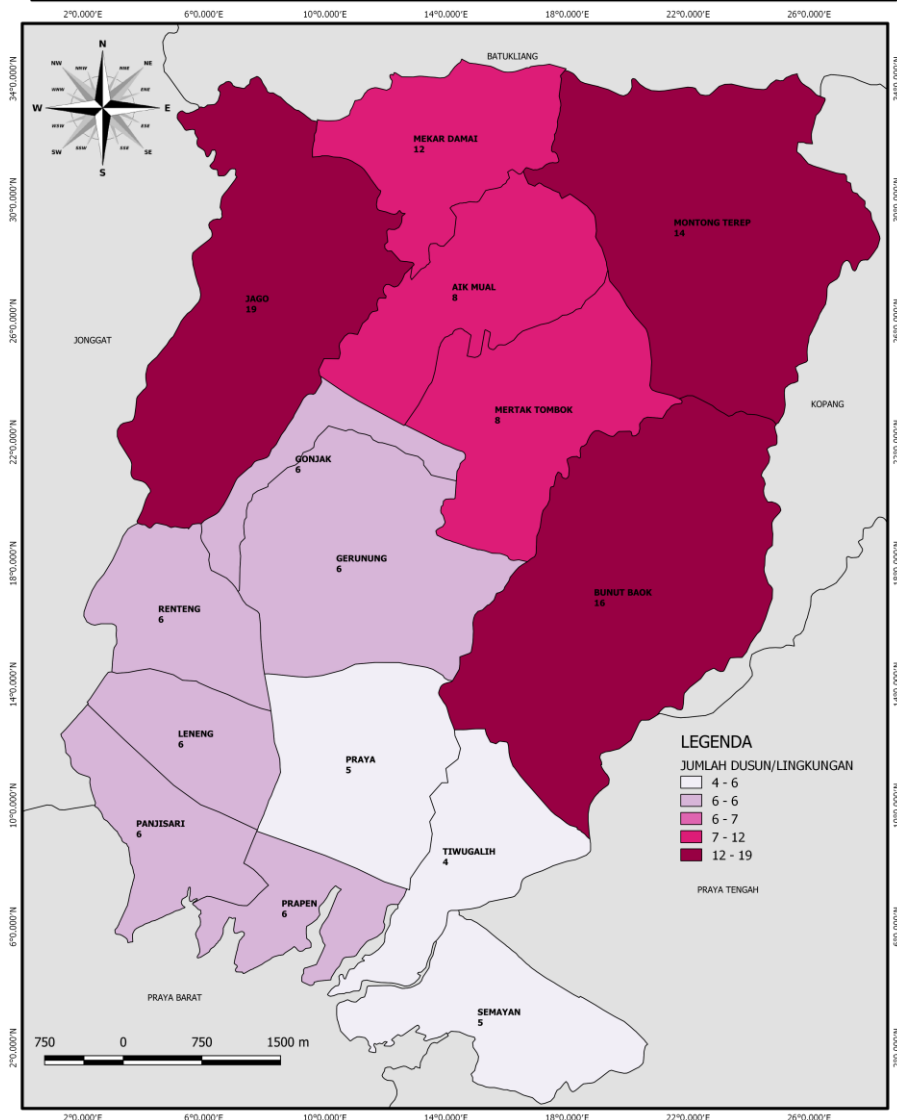
Sumber: Koordinator Statistik Kecamatan Praya

**Tabel 2.10 : Jumlah Peraturan Desa Yang Diterbitkan di Kecamatan Praya Tahun 2017**

Desa/Kelurahan	Peraturan Desa	Peraturan Kepala Desa
(1)	(2)	(3)
1. Kel. Panji Sari	-	-
2. Kel. Leneng	-	-
3. Kel. Renteng	-	-
4. Kel. Praya	-	-
5. Kel. Prapen	-	-
6. Kel. Tiwu Galih	-	-
7. Kel. Semayan	-	-
8. Bunut Baik	18	1
9. Kel. Gerunung	-	-
10. Kel. Gonjak	-	-
11. Jago	2	1
12. Aikmual	7	1
13. Mertak Tombok	4	1
14. Montong Terep	7	1
15. Mekar Damai	4	1
Jumlah	42	6

Sumber: Kantor Desa/Kelurahan se-Kecamatan Praya

# JUMLAH DUSUN/LINGKUNGAN DI KECAMATAN PRAYA MENURUT DESA TAHUN 2018





## BAB III PENDUDUK





### **BAB III**

## **P E N D U D U K**

Penduduk Kecamatan Praya pada Tahun 2018 tercatat sebanyak **114.199** jiwa dan merupakan penduduk terbesar dibandingkan dengan kecamatan lainnya yakni sebesar 12,08 persen dari total penduduk Kabupaten Lombok Tengah. Dari jumlah tersebut, sebagian besar atau **59.358** orang merupakan penduduk perempuan, sisanya atau sebanyak **54.841** orang merupakan penduduk laki-laki. Dalam perhitungan rasio terhitung sebesar 92 yang menggambarkan setiap 100 orang penduduk perempuan terdapat 92 orang penduduk laki-laki. Bila diperhatikan per kelompok umur, proporsi penduduk laki-laki yang lebih sedikit dibandingkan penduduk perempuan yang cukup menjolok terfokus pada kelompok umur yang tergolong produktif yakni antara usia 15 tahun hingga 44 tahun.

Dilihat dari sebaran per desa/kelurahan, Kelurahan Praya merupakan kelurahan yang memiliki penduduk terbesar yakni sebesar 11,65 persen dari total penduduk kecamatan, diikuti kelurahan Prapen sekitar 10,95 persen, Tiwu Galih 9,61 persen dari jumlah penduduk kecamatan. Sementara desa dan kelurahan lainnya masih berada dibawah 9 persen, dimana Kelurahan Panji Sari merupakan kelurahan dengan persentase penduduk terendah yakni hanya sebesar 3,03 persen dari total penduduk kecamatan Praya.

Bila jumlah penduduk dibandingkan dengan luas wilayah akan diperoleh angka kepadatan penduduk. Pada Tahun 2018 kepadatan penduduk kecamatan Praya sudah mencapai 1.864 jiwa untuk setiap 1 km<sup>2</sup>. Kepadatan tertinggi terjadi di Kelurahan Praya dengan angka mencapai 5.523 jiwa per km<sup>2</sup>, diikuti Kelurahan Tiwugalih 3.419, Kelurahan Prapen 3.151 dan Desa Aik Mual, Montont Terep di posisi ke 4, 5 dengan angka kepadatan diatas 2.100 jiwa per 1 km<sup>2</sup>. sedangkan kelurahan/desa lainnya berkisar antara 900 hingga 1.817 jiwa per km<sup>2</sup>.

Memperhatikan penduduk menurut kelompok umur, pada Tahun 2018 di kecamatan Praya terdapat hampir 74.466 penduduk yang tergolong usia produktif yakni berusia 15 – 64 tahun, atau mencapai 64,61 persen dari total penduduk

kecamatan Praya. Sisanya sekitar 38.491 ribu orang merupakan penduduk yang tergolong tidak produktif yakni yang berusia 0 – 14 tahun dan penduduk usia 65 tahun keatas. Secara ekonomi dapat berarti bahwa penduduk usia produktif hanya menanggung sekitar 54 ribu penduduk yang tergolong tidak produktif.

**Tabel 3.1 : Banyaknya Rumah Tangga dan Penduduk Dirinci Per Kecamatan di Kabupaten Lombok Tengah Tahun 2018**

Kecamatan	Rumah Tangga	Penduduk		
		Laki-Laki	Perempuan	L+P
(1)	(2)	(3)	(4)	(5)
1. Praya Barat	22 272	36 316	39 600	75 916
2. Prabarda	17 152	26 414	29 402	55 816
3. P u j u t	30 924	50 613	54 912	105 525
4. Praya Timur	20 923	32 301	35 468	67 769
5. Janapria	23 763	35 530	41 519	77 049
6. K o p a n g	24 495	37 241	43 789	81 030
7. P r a y a	31 497	54 841	59 358	114 199
8. Praya Tengah	19 656	31 403	34 196	65 599
9. Jonggat	30 005	46 276	49 888	96 164
10. Pringgarata	20 383	33 680	37 260	70 940
11. Batukliang	23 773	35 362	41 525	76 887
12. Btl. Utara	15 593	24 503	28 012	52 515
Jumlah / Total	280 437	444 480	494 929	939 409
2 0 1 7	280 437	444 480	494 929	939 409
2 0 1 6	272 518	431 825	485 054	912 879
2 0 1 5	269 882	427 134	476 298	903 432
2 0 1 4	265 183	417 528	465 731	883 259

Sumber : Badan Pusat Statistik Kabupaten Lombok Tengah

**Tabel 3.2 : Banyaknya Rumah Tangga dan Penduduk di Kecamatan Praya Tahun 2018**

Desa/Kelurahan	Rumah	Penduduk		
	Tangga	Laki-Laki	Perempuan	L+P
(1)	(2)	(3)	(4)	(5)
1. Kel. Panji Sari	977	1 680	1 779	3 459
2. Kel. Leneng	2 234	4 150	4 533	8 683
3. Kel. Renteng	1 475	2 358	2 636	4 994
4. Kel. Praya	2 916	6 446	6 864	13 310
5. Kel. Prapen	3 548	6 109	6 400	12 509
6. Kel. Tiwugalih	2 726	5 302	5 673	10 975
7. Kel. Semayan	1 451	2 627	2 755	5 382
8. Bunut Baik	2 729	4 601	4 843	9 444
9. Kel. Gerunung	1 436	2 678	2 787	5 465
10. Kel. Gonjak	1 365	2 192	2 377	4 569
11. Jago	2 847	4 466	4 986	9 452
12. Aikmual	1 221	1 906	2 142	4 048
13. Mrtk. Tombok	1 689	3 084	3 248	6 332
14. Mont. Terep	3 320	4 745	5 650	10 395
15. Mekar Damai	1 564	2 497	2 685	5 182
Jumlah	31 497	54 841	59 358	114 199

Sumber : Badan Pusat Statistik Kabupaten Lombok Tengah

**Tabel 3.3 : Rata-rata Anggota Rumah Tangga di Kecamatan Praya Tahun 2018**

Desa/Kelurahan	Rumah Tangga	Penduduk	Rata-rata Anggota Rumah tangga
(1)	(2)	(3)	(4)
1. Kel. Panji Sari	977	3 459	4
2. Kel. Leneng	2 234	8 683	4
3. Kel. Renteng	1 475	4 994	3
4. Kel. Praya	2 916	13 310	5
5. Kel. Prapen	3 548	12 509	4
6. Kel. Tiwugalih	2 726	10 975	4
7. Kel. Semayan	1 451	5 382	4
8. Bunut Baok	2 729	9 444	3
9. Kel. Gerunung	1 436	5 465	4
10. Kel. Gonjak	1 365	4 569	3
11. Jago	2 847	9 452	3
12. Aikmual	1 221	4 048	3
13. Mrtk. Tombok	1 689	6 332	4
14. Mont. Terep	3 320	10 395	3
15. Mekar Damai	1 564	5 182	3
Jumlah	31 497	114 199	4

Sumber : Badan Pusat Statistik Kabupaten Lombok Tengah

**Tabel 3.4 :   Kepadatan Penduduk di Kecamatan Praya Tahun 2018**

Desa/Kelurahan	Luas Wilayah (Km2)	Penduduk	Kepadatan (Jiwa/Km2)
(1)	(2)	(3)	(4)
1. Kel. Panji Sari	1,80	3 459	1922
2. Kel. Leneng	5,38	8 683	1614
3. Kel. Renteng	4,03	4 994	1239
4. Kel. Praya	2,41	13 310	5523
5. Kel. Prapen	3,97	12 509	3151
6. Kel. Tiwugalih	3,21	10 975	3419
7. Kel. Semayan	4,18	5 382	1288
8. Bunut Baok	7,41	9 444	1274
9. Kel. Gerunung	3,12	5 465	1752
10. Kel. Gonjak	3,02	4 569	1513
11. Jago	9,13	9 452	1035
12. Aikmual	1.64	4 048	2468
13. Mrtk. Tombok	3,22	6 332	1966
14. Mont. Terep	4,88	10 395	2130
15. Mekar Damai	3.86	5 182	1342
Jumlah	61,26	114 199	1 864

Sumber : Badan Pusat Statistik Kabupaten Lombok Tengah

**Tabel 3.5 : Sex Ratio Penduduk di Kecamatan Praya Tahun 2018**

Desa/Kelurahan	Laki	Perempuan	Sex Ratio
(1)	(2)	(3)	(4)
1. Kel. Panji Sari	1 680	1 779	94
2. Kel. Leneng	4 150	4 533	92
3. Kel. Renteng	2 358	2 636	89
4. Kel. Praya	6 446	6 864	94
5. Kel. Prapen	6 109	6 400	95
6. Kel. Tiwugalih	5 302	5 673	93
7. Kel. Semayan	2 627	2 755	95
8. Bunut Baok	4 601	4 843	95
9. Kel. Gerunung	2 678	2 787	96
10. Kel. Gonjak	2 192	2 377	92
11. Jago	4 466	4 986	90
12. Aikmual	1 906	2 142	89
13. Mrtk. Tombok	3 084	3 248	95
14. Mont. Terep	4 745	5 650	84
15. Mekar Damai	2 497	2 685	93
Jumlah	54 841	59 358	92

Sumber : Badan Pusat Statistik Kabupaten Lombok Tengah

**Tabel 3.6 : Persentase Penduduk Per Desa/Kelurahan di Kecamatan Praya Tahun 2018**

Desa/Kelurahan	Jumlah Penduduk	Persentase terhadap Kecamatan
(1)	(2)	(3)
1. Kel. Panji Sari	3 459	3,03
2. Kel. Leneng	8 683	7,60
3. Kel. Renteng	4 994	4,37
4. Kel. Praya	13 310	11,65
5. Kel. Prapen	12 509	10,95
6. Kel. Tiwugalih	10 975	9,61
7. Kel. Semayan	5 382	4,71
8. Bunut Baik	9 444	8,27
9. Kel. Gerunung	5 465	4,79
10. Kel. Gonjak	4 569	4,00
11. Jago	9 452	8,28
12. Aikmual	4 048	3,54
13. Mrtk. Tombok	6 332	5,55
14. Mont. Terep	10 395	9,10
15. Mekar Damai	5 182	4,54
Jumlah	114 199	100.00

Sumber : Badan Pusat Statistik Kabupaten Lombok Tengah

**Tabel 3.7 : Jumlah Penduduk Menurut Kelompok Umur di Kecamatan Praya Tahun 2018**

Kelompok Umur	Laki	Perempuan	Jumlah
(1)	(2)	(3)	(4)
0 - 4	5882	5948	11830
5 - 9	5779	5483	11261
10 - 14	5750	5208	10958
15 - 19	5885	5963	11848
20 - 24	4615	5098	9713
25 - 29	4043	4857	8900
30 - 34	3673	4471	8145
35 - 39	3599	4235	7834
40 - 44	3444	4207	7651
45 - 49	3227	3677	6904
50 - 54	2678	2982	5660
55 - 59	2169	2298	4467
60 - 64	1583	1760	3344
65 - 69	1161	1366	2526
70 - 74	682	905	1587
75 +	672	901	1573
Jumlah	54841	59358	114 199

Sumber : Badan Pusat Statistik Kabupaten Lombok Tengah

**Tabel 3.8 : Jumlah Penduduk Menurut Kelompok Umur per Desa/Kelurahan di Kecamatan Praya Tahun 2018**

Kelompok Umur	Kel. Panjisari		Kel. Leneng		Kel. Renteng	
	L	P	L	P	L	P
(1)	(2)	(3)	(4)	(5)	(6)	(7)
0 - 4	180	178	445	454	253	264
5 - 9	177	164	437	419	248	243
10 - 14	176	156	435	398	247	231
15 - 19	180	179	445	455	253	265
20 - 24	141	153	349	389	198	226
25 - 29	124	146	306	371	174	216
30 - 34	113	134	278	341	158	199
35 - 39	110	127	272	323	155	188
40 - 44	105	126	261	321	148	187
45 - 49	99	110	244	281	139	163
50 - 54	82	89	203	228	115	132
55 - 59	66	69	164	175	93	102
60 - 64	49	53	120	134	68	78
65 - 69	36	41	88	104	50	61
70 - 74	21	27	52	69	29	40
75 +	21	27	51	69	29	40
Jumlah	1680	1779	4150	4533	2358	2636

Sumber : Badan Pusat Statistik Kabupaten Lombok Tengah

**Tabel 3.8 : Lanjutan**

Kelompok Umur	Kel. Praya		Kel. Prapen		Kel. Tiwu Galih	
	L	P	L	P	L	P
(1)	(8)	(9)	(10)	(11)	(12)	(13)
0 - 4	691	688	655	641	569	568
5 - 9	679	634	644	591	559	524
10 - 14	676	602	640	562	556	498
15 - 19	692	690	656	643	569	570
20 - 24	542	590	514	550	446	487
25 - 29	475	562	450	524	391	464
30 - 34	432	517	409	482	355	427
35 - 39	423	490	401	457	348	405
40 - 44	405	486	384	454	333	402
45 - 49	379	425	359	396	312	351
50 - 54	315	345	298	321	259	285
55 - 59	255	266	242	248	210	220
60 - 64	186	204	176	190	153	168
65 - 69	136	158	129	147	112	131
70 - 74	80	105	76	98	66	86
75 +	79	104	75	97	65	86
Jumlah	6446	6864	6109	6400	5302	5673

Sumber : Badan Pusat Statistik Kabupaten Lombok Tengah

**Tabel 3.8 :** Lanjutan

Kelompok Umur	Kel. Semayan		Desa Bunut Baik		Kel. Gerunung	
	L	P	L	P	L	P
(1)	(14)	(15)	(16)	(17)	(18)	(19)
0 - 4	282	276	493	485	287	279
5 - 9	277	254	485	447	282	257
10 - 14	275	242	482	425	281	245
15 - 19	282	277	494	487	287	280
20 - 24	221	237	387	416	225	239
25 - 29	194	225	339	396	197	228
30 - 34	176	208	308	365	179	210
35 - 39	172	197	302	346	176	199
40 - 44	165	195	289	343	168	198
45 - 49	155	171	271	300	158	173
50 - 54	128	138	225	243	131	140
55 - 59	104	107	182	187	106	108
60 - 64	76	82	133	144	77	83
65 - 69	56	63	97	111	57	64
70 - 74	33	42	57	74	33	42
75 +	32	42	56	74	33	42
Jumlah	2627	2755	4601	4843	2678	2787

Sumber : Badan Pusat Statistik Kabupaten Lombok Tengah

**Tabel 3.8 : Lanjutan**

Kelompok Umur	Kel. Gonjak		Desa Jago		Desa Aikmual	
	L	P	L	P	L	P
(1)	(20)	(21)	(22)	(23)	(24)	(25)
0 - 4	235	238	479	500	204	215
5 - 9	231	220	471	461	201	198
10 - 14	230	209	468	437	200	188
15 - 19	235	239	479	501	205	215
20 - 24	184	204	376	428	160	184
25 - 29	162	194	329	408	141	175
30 - 34	147	179	299	376	128	161
35 - 39	144	170	293	356	125	153
40 - 44	138	168	280	353	120	152
45 - 49	129	147	263	309	112	133
50 - 54	107	119	218	250	93	108
55 - 59	87	92	177	193	75	83
60 - 64	63	70	129	148	55	64
65 - 69	46	55	95	115	40	49
70 - 74	27	36	56	76	24	33
75 +	27	36	55	76	23	33
Jumlah	2192	2377	4466	4986	1906	2142

Sumber : Badan Pusat Statistik Kabupaten Lombok Tengah

**Tabel 3.8 : Lanjutan**

Kelompok Umur	Mertak Tombok		Montong Terep		Mekar Damai	
	L	P	L	P	L	P
(1)	(26)	(27)	(28)	(29)	(30)	(31)
0 - 4	331	325	509	566	268	269
5 - 9	325	300	500	522	263	248
10 - 14	323	285	497	496	262	236
15 - 19	331	326	509	568	268	270
20 - 24	260	279	399	485	210	231
25 - 29	227	266	350	462	184	220
30 - 34	207	245	318	426	167	202
35 - 39	202	232	311	403	164	192
40 - 44	194	230	298	400	157	190
45 - 49	181	201	279	350	147	166
50 - 54	151	163	232	284	122	135
55 - 59	122	126	188	219	99	104
60 - 64	89	96	137	168	72	80
65 - 69	65	75	100	130	53	62
70 - 74	38	50	59	86	31	41
75 +	38	49	58	86	31	41
Jumlah	3084	3248	4745	5650	2497	2685

Sumber : Badan Pusat Statistik Kabupaten Lombok Tengah

**Tabel 3.9 : Jumlah Penduduk Usia Produktif, Non Produktif dan Dependency Ratio di Kecamatan Praya Tahun 2016**

Desa/Kelurahan	Penduduk Usia Produktif (15- 64 thn)	Penduduk Usia Non Produktif		Dependency Ratio
		(0-14 thn)	(65+ thn)	
(1)	(2)	(3)	(4)	(5)
1. Kel. Panji Sari	2 196	958	171	51
2. Kel. Leneng	5 252	2 502	384	55
3. Kel. Renteng	3 051	1 453	225	55
4. Kel. Praya	7 777	3 709	556	55
5. Kel. Prapen	8 099	3 863	582	55
6. Kel. Tiwu Galih	6 682	3 189	484	55
7. Kel. Semayan	3 329	1 590	234	55
8. Bunut Baik	6 047	2 884	439	55
9. Kel. Gerunung	3 391	1 620	245	55
10. Kel. Gonjak	2 928	1 395	211	55
11. Jago	5 982	2 849	432	55
12. Aikmual	2 683	1 275	191	55
13. Mertak Tombok	3 720	1 775	273	55
14. Montong Terep	6 837	3 250	494	55
15. Mekar Damai	3 427	1 634	248	55
Jumlah	70 258	33 397	5 094	55

Sumber : Badan Pusat Statistik Kabupaten Lombok Tengah

**Tabel 3.10. : Jumlah Kepala Keluarga, Kepala Keluarga Pemakai Listrik dan persentasenya tahun 2018**

Rincian	Kepala Keluarga	Kepala Keluarga Pemakai Listrik	Persentase
(1)	(2)	(3)	(4)
1. Kel. Panji Sari	1230	1230	100
2. Kel. Leneng	2605	2605	100
3. Kel. Renteng	1912	1912	100
4. Kel. Praya	3154	3154	100
5. Kel. Prapen	4850	4850	100
6. Kel. Tiwu Galih	4032	4032	100
7. Kel. Semayan	1670	1670	100
8. Bunut Baik	3360	3360	100
9. Kel. Gerunung	1927	1927	100
10. Kel. Gonjak	1794	1794	100
11. Jago	5418	5418	100
12. Aikmual	1774	1774	100
13. Mertak Tombok	1689	1689	100
14. Montong Terep	4530	4530	100
15. Mekar Damai	2250	2250	100
Jumlah	42 195	42 195	100

Sumber: Kantor Desa/Kelurahan se-Kecamatan Praya

**Tabel 3.11. : Persentase Rumah Tangga Menurut Desa dan Mata Pencaharian Tahun 2017**

Rincian	Pertanian	Non Pertanian
(1)	(2)	(3)
1. Kel. Panji Sari	26,97	73,03
2. Kel. Leneng	40,00	60,00
3. Kel. Renteng	39,99	60,01
4. Kel. Praya	2,69	97,31
5. Kel. Prapen	10,00	90,00
6. Kel. Tiwu Galih	7,80	92,20
7. Kel. Semayan	38,65	61,35
8. Bunut Baik	70,91	29,09
9. Kel. Gerunung	39,99	60,01
10. Kel. Gonjak	49,97	50,03
11. Jago	92,83	7,17
12. Aikmual	66,20	33,80
13. Mertak Tombok	74,99	25,01
14. Montong Terep	25,32	74,68
15. Mekar Damai	42,85	57,15
Jumlah	100	100

Sumber: Kantor Desa/Kelurahan se-Kecamatan Praya

**Tabel 3.12 : Jumlah Penduduk yang Bekerja di Luar Negeri Menurut Desa Tahun 2017**

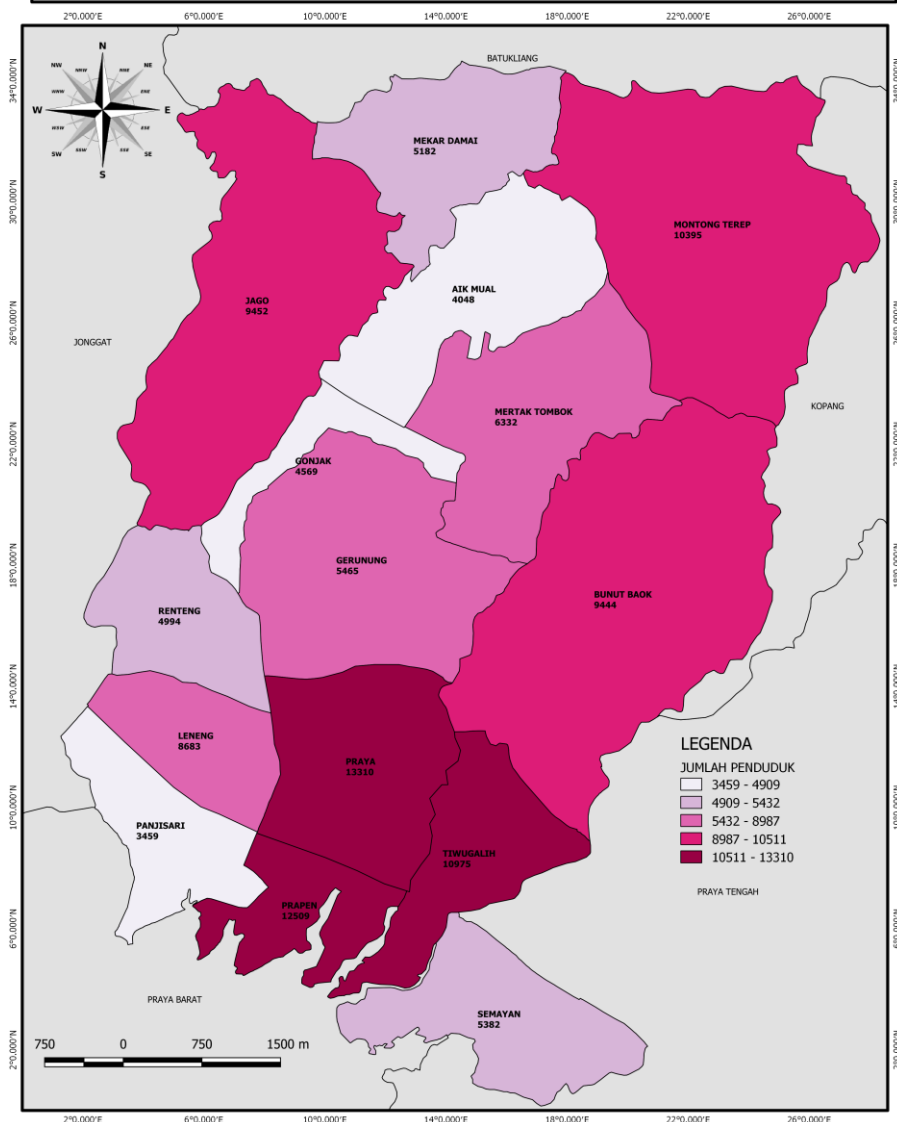
Desa	Laki-Laki	Perempuan	Jumlah
(1)	(2)	(3)	(4)
1. Kel. Panji Sari	92	51	143
2. Kel. Leneng	40	32	72
3. Kel. Renteng	172	66	238
4. Kel. Praya	28	30	58
5. Kel. Prapen	55	67	122
6. Kel. Tiwu Galih	70	41	111
7. Kel. Semayan	65	36	101
8. Bunut Baok	127	89	216
9. Kel. Gerunung	77	10	87
10. Kel. Gonjak	205	64	269
11. Jago	173	127	300
12. Aikmual	84	32	116
13. Mertak Tombok	93	66	159
14. Montong Terep	331	56	387
15. Mekar Damai	453	41	494
Jumlah	2 065	808	2 873

Sumber: Kantor Desa/Kelurahan se-Kecamatan Praya





# JUMLAH PENDUDUK DI KECAMATAN PRAYA MENURUT DESA TAHUN 2018





## BAB IV S O S I A L





## **BAB IV S O S I A L**

### **4.1 Pendidikan**

Sejalan dengan indikator yang sedang berkembang, titik berat pembangunan tidak lagi terbatas hanya kepada pencapaian pertumbuhan ekonomi yang tinggi semata, melainkan juga memperhatikan secara serius mengenai pembangunan kualitas manusia, yang salah satu titik beratnya adalah peningkatan kemampuan dasar melalui peningkatan kemampuan dan ketrampilan.

Atas dasar hal tersebut maka secara konsisten pemerintah terus berupaya meningkatkan kualitas SDM terutama melalui jalur pendidikan, pengelolanya tidak terbatas oleh pemerintah saja, tetapi masyarakat dan swasta-pun diberikan peluang untuk ikut berpartisipasi. Aktualisasinya adalah dalam bentuk penyediaan berbagai sarana dan prasarana pendidikan mulai dari level pra sekolah hingga perguruan tinggi, baik yang disediakan oleh pemerintah secara langsung ataupun oleh masyarakat secara swadaya.

Pada Tahun 2018 di kecamatan Praya terdapat sebanyak 59 unit TK. Jumlah SD sebanyak 95 unit. Pada tingkatan yang lebih tinggi yakni SLTP terdapat sebanyak 45 unit dan SLTA sebanyak 31. Selain sarana pendidikan yang bernaung dibawah P dan K, seperti halnya kecamatan lainnya, juga terdapat sarana pendidikan yang secara formal bernaung dibawah departemen agama seperti madrasah-madrasah mulai dari madrasah ibtidaiah hingga aliyah. Bahkan untuk sekolah madrasah ini pada level SLTP keatas relatif jumlahnya lebih banyak dibandingkan dengan jumlah sekolah-sekolah umum.

### **4.2 Kesehatan**

Berbagai konferensi yang telah dilakukan ditingkat internasional yang salah satu visi maupun misinya adalah untuk mencapai indikator development goals (MDGs). Sebagian besar indikator yang telah disepakati sebagai ukuran kemajuan pembangunan merupakan indikator bidang kesehatan. Indikator-indikator tersebut selanjutnya menjadi sasaran yang ingin dicapai. Untuk mencapai sasaran tersebut

sejumlah sarana dan prasarana kesehatan mesti harus disediakan dan dilengkapi dengan berbagai fasilitas yang memadai.

Pada Tahun 2018 di kecamatan Praya terdapat 2 unit Rumah Sakit yakni Rumah Sakit Umum Daerah dan Rumah Sakit Umum Yatofa, 7 unit puskesmas/puskesmas pembantu, 13 unit poskesdes, dan 141 unit posyandu. Pada tahun yang sama terdapat sebanyak 31 orang tenaga dokter, 269 orang tenaga medis, 104 tenaga bidan orang 16 dukun terlatih..

#### **4.3 Keluarga Berencana dan Kesejahteraan Keluarga**

Hingga saat ini masalah kependudukan masih menjadi masalah yang membayangi agenda pembangunan. Masalah-masalah tersebut seperti jumlah yang besar, pertumbuhan yang tinggi, penyebaran yang tidak merata, struktur umur muda, dan sifat sosial yang mencerminkan keterbelakangan. Karenanya dituntut adanya suatu kebijakan kependudukan yang menyeluruh dan terpadu yang harus mencakup sasaran kuantitatif maupun kualitatif.

Keluarga Berencana (KB), bukan saja merupakan program yang hanya untuk menghambat laju pertumbuhan penduduk semata, melainkan juga merupakan program bidang kependudukan yang sangat strategis dalam rangka meningkatkan kualitas keluarga baik dari aspek ekonomi (kesejahteraan) maupun sosial kemasyarakatannya. Mengenai karakteristik keluarga di Kecamatan Praya dapat disimak mulai dari tabel 4.12.

**Tabel 4.1 : Banyaknya Pos Pendidikan Anak Usia Dini (PAUD) Dirinci Per Desa/Kelurahan di Kecamatan Praya Tahun 2018**

Desa	PAUD Negeri	PAUD swasta	Jumlah
(1)	(2)	(3)	(4)
1. Kel. Panji Sari	-	1	1
2. Kel. Leneng	-	5	5
3. Kel. Renteng	-	4	4
4. Kel. Praya	-	6	6
5. Kel. Prapen	-	3	3
6. Kel. Tiwu Galih	-	7	7
7. Kel. Semayan	-	3	3
8. Bunut Baik	-	7	7
9. Kel. Gerunung	-	4	4
10. Kel. Gonjak	-	-	-
11. Jago	-	5	5
12. Aikmual	-	5	5
13. Mertak Tombok	-	3	3
14. Montong Terep	-	7	7
15. Mekar Damai	-	3	3
Jumlah	-	63	63

Sumber : UPT Dikpora Kecamatan Praya

**Tabel 4.2 : Banyaknya Sekolah TK/RA/BA Dirinci Per Desa/Kelurahan di Kecamatan Praya Tahun 2018**

Desa	TK/RA/BA Negeri	TK/RA/BA Swasta	Jumlah
(1)	(2)	(3)	(4)
1. Kel. Panji Sari	-	1	1
2. Kel. Leneng	-	5	5
3. Kel. Renteng	-	2	2
4. Kel. Praya	-	6	6
5. Kel. Prapen	-	6	6
6. Kel. Tiwu Galih	-	6	6
7. Kel. Semayan	1	2	3
8. Bunut Baok	-	6	6
9. Kel. Gerunung	-	4	4
10. Kel. Gonjak	-	2	2
11. Jago	-	8	8
12. Aikmual	-	1	1
13. Mertak Tombok	-	4	4
14. Montong Terep	-	2	2
15. Mekar Damai	-	3	3
Jumlah	1	58	59

Sumber : UPT Dikpora Kecamatan Praya

**Tabel 4.3 : Banyaknya Sekolah SD/MI Dirinci per Desa di Kecamatan Praya Tahun 2018**

Desa	SD/MI Negeri	SD/MI Swasta	Jumlah
(1)	(2)	(3)	(4)
1. Kel. Panji Sari	2	2	4
2. Kel. Leneng	2	3	5
3. Kel. Renteng	4	-	4
4. Kel. Praya	8	1	9
5. Kel. Prapen	6	4	10
6. Kel. Tiwu Galih	5	-	5
7. Kel. Semayan	3	1	4
8. Bunut Baik	6	7	13
9. Kel. Gerunung	3	1	4
10. Kel. Gonjak	3	1	4
11. Jago	5	3	8
12. Aikmual	2	2	4
13. Mertak Tombok	3	3	6
14. Montong Terep	6	2	8
15. Mekar Damai	2	5	7
Jumlah	60	35	95

Sumber : UPT Dikpora Kecamatan Praya

**Tabel 4.4 : Banyaknya Sekolah SMP/MTS Dirinci per Desa di Kecamatan Praya Tahun 2018**

Desa	SMP/MTS Negeri	SMP/MTS Swasta	Jumlah
(1)	(2)	(3)	(4)
1. Kel. Panji Sari	1	1	2
2. Kel. Leneng	1	2	3
3. Kel. Renteng	-	-	-
4. Kel. Praya	3	4	7
5. Kel. Prapen	-	2	2
6. Kel. Tiwu Galih	-	2	2
7. Kel. Semayan	-	-	-
8. Bunut Baik	1	5	6
9. Kel. Gerunung	-	2	2
10. Kel. Gonjak	-	1	1
11. Jago	1	7	8
12. Aikmual	1	2	3
13. Mertak Tombok	-	3	3
14. Montong Terep	-	2	2
15. Mekar Damai	-	4	4
Jumlah	8	37	45

Sumber : UPT Dikpora Kecamatan Praya

**Tabel 4.5 : Banyaknya Sekolah SMU/MA Dirinci per Desa di Kecamatan Praya Tahun 2018**

Desa	SMU/MA Negeri	SMU/MA Swasta	Jumlah
(1)	(2)	(3)	(4)
1. Kel. Panji Sari	-	1	1
2. Kel. Leneng	-	2	2
3. Kel. Renteng	-	-	-
4. Kel. Praya	1	5	6
5. Kel. Prapen	1	2	3
6. Kel. Tiwu Galih	-	3	3
7. Kel. Semayan	1	-	1
8. Bunut Baok	-	3	3
9. Kel. Gerunung	-	1	1
10. Kel. Gonjak	-	1	1
11. Jago	-	2	2
12. Aikmual	1	1	2
13. Mertak Tombok	-	3	3
14. Montong Terep	-	1	1
15. Mekar Damai	-	2	2
Jumlah	4	27	31

Sumber : UPT Dikpora Kecamatan Praya

**Tabel 4.6 : Banyaknya Sekolah SMK Dirinci per Desa di Kecamatan Praya Tahun 2018**

Desa	SMK	SMK	Jumlah
	Negeri	Swasta	
(1)	(2)	(3)	(4)
1. Kel. Panji Sari	-	-	-
2. Kel. Leneng	-	-	-
3. Kel. Renteng	-	-	-
4. Kel. Praya	-	1	1
5. Kel. Prapen	-	-	-
6. Kel. Tiwu Galih	-	-	-
7. Kel. Semayan	1	-	1
8. Bunut Baok	-	1	1
9. Kel. Gerunung	-	1	1
10. Kel. Gonjak	-	-	-
11. Jago	-	2	2
12. Aikmual	-	1	1
13. Mertak Tombok	-	-	-
14. Montong Terep	-	1	1
15. Mekar Damai	-	-	-
Jumlah	1	7	8

Sumber : UPT Dikpora Kecamatan Praya

**Tabel 4.7 : Banyaknya Sekolah SDLB/SMPLB/SMALB Dirinci per Desa di Kecamatan Praya Tahun 2018**

Desa	Sekolah Luar Biasa	Sekolah Luar Biasa Swasta	Jumlah
	Negeri	Swasta	
(1)	(2)	(3)	(4)
1. Kel. Panji Sari	-	-	-
2. Kel. Leneng	-	-	-
3. Kel. Renteng	-	-	-
4. Kel. Praya	3	-	3
5. Kel. Prapen	-	-	-
6. Kel. Tiwu Galih	-	-	-
7. Kel. Semayan	-	-	-
8. Bunut Baik	-	-	-
9. Kel. Gerunung	-	-	-
10. Kel. Gonjak	-	-	-
11. Jago	-	-	-
12. Aikmual	-	-	-
13. Mertak Tombok	-	-	-
14. Montong Terep	-	-	-
15. Mekar Damai	-	-	-
Jumlah	3	-	-

Sumber : UPT Dikpora Kecamatan Praya

**Tabel 4.8 : Banyaknya Pondok Pesantren dan Madrasah Diniyah Dirinci Per Desa/Kelurahan di Kecamatan Praya Tahun 2017**

Desa	Pondok Pesantren	Madrasah Diniyah	Jumlah
(1)	(2)	(3)	(4)
1. Kel. Panji Sari	1	2	3
2. Kel. Leneng	1	1	2
3. Kel. Renteng	-	-	-
4. Kel. Praya	2	-	2
5. Kel. Prapen	2	2	4
6. Kel. Tiwu Galih	2	0	2
7. Kel. Semayan	-	1	1
8. Bunut Baok	2	1	3
9. Kel. Gerunung	1	0	1
10. Kel. Gonjak	-	1	1
11. Jago	2	-	2
12. Aikmual	1	2	3
13. Mertak Tombok	4	4	8
14. Montong Terep	1	3	4
15. Mekar Damai	2	2	4
Jumlah	21	19	40

Sumber : Kementrian Agama Lombok Tengah

**Tabel 4.9 : Banyaknya Penduduk Usia 7-15 Tahun Menurut Status Pendidikan Dirinci PerDesa di Kecamatan Praya Tahun 2015**

Desa	Bersekolah	Tidak Sekolah	Jumlah
(1)	(2)	(3)	(4)
1. Kel. Panji Sari	90,06%	9,94%	100,00%
2. Kel. Leneng	91,53%	8,47%	100,00%
3. Kel. Renteng	94,32%	5,68%	100,00%
4. Kel. Praya	93,14%	6,86%	100,00%
5. Kel. Prapen	94,21%	5,79%	100,00%
6. Kel. Tiwu Galih	89,67%	10,33%	100,00%
7. Kel. Semayan	91,76%	8,24%	100,00%
8. Bunut Baik	95,46%	4,54%	100,00%
9. Kel. Gerunung	92,21%	7,79%	100,00%
10. Kel. Gonjak	91,56%	8,44%	100,00%
11. Jago	91,72%	8,28%	100,00%
12. Aikmual	91,11%	8,89%	100,00%
13. Mertak Tombok	92,49%	7,51%	100,00%
14. Montong Terep	93,77%	6,23%	100,00%
15. Mekar Damai	91,37%	8,63%	100,00%
Jumlah	92,13%	7,87%	100,00%

Sumber: Hasil Pendataan Keluarga tahun 2015

**Tabel 4.10 : Persentase Kepala Keluarga Menurut Status Pendidikan Dirinci Per Desa di Kecamatan Praya Tahun 2015**

Desa	Pernah Bersekolah	Belum Pernah Sekolah	Jumlah
(1)	(2)	(3)	(4)
1. Kel. Panji Sari	98,67%	1,33%	100,00%
2. Kel. Leneng	98,92%	1,08%	100,00%
3. Kel. Renteng	97,23%	2,77%	100,00%
4. Kel. Praya	96,02%	3,98%	100,00%
5. Kel. Prapen	95,55%	4,45%	100,00%
6. Kel. Tiwu Galih	97,78%	2,22%	100,00%
7. Kel. Semayan	93,03%	6,97%	100,00%
8. Bunut Baik	93,50%	6,50%	100,00%
9. Kel. Gerunung	92,82%	7,18%	100,00%
10. Kel. Gonjak	91,17%	8,83%	100,00%
11. Jago	86,36%	13,64%	100,00%
12. Aikmual	98,25%	1,75%	100,00%
13. Mertak Tombok	96,52%	3,48%	100,00%
14. Montong Terep	96,98%	3,02%	100,00%
15. Mekar Damai	94,16%	5,84%	100,00%
Jumlah	95,13%	4,87%	100,00%

Sumber: Hasil Pendataan Keluarga tahun 2015

**Tabel 4.11 : Persentase Kepala Keluarga Menurut Status Pekerjaan di Kecamatan Praya Tahun 2015**

Desa	Bekerja	Tidak Bekerja	Jumlah
(1)	(2)	(3)	(4)
1. Kel. Panji Sari	88,46%	11,54%	100,00%
2. Kel. Leneng	90,72%	9,28%	100,00%
3. Kel. Renteng	83,13%	16,87%	100,00%
4. Kel. Praya	85,89%	14,11%	100,00%
5. Kel. Prapen	88,23%	11,77%	100,00%
6. Kel. Tiwu Galih	88,74%	11,26%	100,00%
7. Kel. Semayan	95,42%	4,58%	100,00%
8. Bunut Baik	90,95%	9,05%	100,00%
9. Kel. Gerunung	88,25%	11,75%	100,00%
10. Kel. Gonjak	91,76%	8,24%	100,00%
11. Jago	94,16%	5,84%	100,00%
12. Aikmual	93,09%	6,91%	100,00%
13. Mertak Tombok	95,18%	4,82%	100,00%
14. Montong Terep	91,69%	8,31%	100,00%
15. Mekar Damai	95,70%	4,30%	100,00%
Jumlah	90,89%	9,11%	100,00%

Sumber: Hasil Pendataan Keluarga tahun 2015

**Tabel 4.12 : Persentase Kepala Keluarga Menurut Lapangan Kerja di Kecamatan Praya Tahun 2015**

Desa	Pertanian	Nelayan	Pedagang	PNS/TNI/Polri
(1)	(2)	(3)	(4)	(5)
1. Kel. Panji Sari	4,69%	0,00%	4,83%	36,73%
2. Kel. Leneng	15,57%	0,00%	5,07%	30,55%
3. Kel. Renteng	27,30%	0,00%	5,27%	19,49%
4. Kel. Praya	31,29%	0,55%	4,50%	12,41%
5. Kel. Prapen	3,17%	2,44%	11,50%	17,43%
6. Kel. Tiwugalih	2,83%	0,00%	6,33%	23,87%
7. Kel. Semayan	45,10%	0,19%	6,21%	10,44%
8. Bunut Baik	19,17%	1,54%	7,14%	16,73%
9. Kel. Gerunung	32,68%	0,13%	7,33%	8,34%
10. Kel. Gonjak	26,23%	0,18%	1,82%	7,39%
11. Jago	28,90%	0,07%	2,86%	13,91%
12. Aikmual	35,58%	0,06%	7,90%	3,79%
13. Mrtk. Tombok	33,38%	0,03%	4,58%	6,21%
14. Mont. Terep	32,61%	0,03%	2,95%	10,89%
15. Mekar Damai	51,42%	0,05%	2,03%	3,91%
Jumlah	25,02%	0,36%	5,62%	14,50%

Sumber: Hasil Pendataan Keluarga tahun 2015

**Tabel 4.12 : Lanjutan**

Desa	Pegawai Swasta	Wiraswasta	Pensiunan	Pekerja Lepas
(1)	(6)	(7)	(8)	(9)
1. Kel. Panji Sari	23,73%	7,39%	10,25%	12,37%
2. Kel. Leneng	15,16%	6,53%	11,69%	15,43%
3. Kel. Renteng	11,55%	3,40%	16,22%	16,76%
4. Kel. Praya	18,95%	1,23%	13,91%	17,18%
5. Kel. Prapen	19,23%	6,46%	14,96%	24,81%
6. Kel. Tiwugalih	22,25%	4,05%	29,97%	10,70%
7. Kel. Semayan	12,56%	0,77%	10,25%	14,48%
8. Bunut Baok	6,51%	2,08%	31,01%	15,82%
9. Kel. Gerunung	15,67%	1,28%	10,63%	23,94%
10. Kel. Gonjak	9,57%	0,76%	52,41%	1,64%
11. Jago	10,02%	1,91%	24,20%	18,13%
12. Aikmual	6,11%	0,29%	34,79%	11,48%
13. Mrtk. Tombok	6,91%	0,33%	40,92%	7,63%
14. Mont. Terep	8,25%	0,92%	25,52%	18,83%
15. Mekar Damai	6,74%	0,43%	21,94%	13,48%
Jumlah	12,84%	2,60%	24,45%	14,62%

Sumber: Hasil Pendataan Keluarga tahun 2015

**Tabel 4.13 : Persentase Kepala Keluarga Menurut Status Perkawinan di Kecamatan Praya Tahun 2015**

Desa	Kawin	Cerai Hidup/Mati
(1)	(2)	(3)
1. Kel. Panji Sari	79,31%	20,69%
2. Kel. Leneng	79,95%	20,05%
3. Kel. Renteng	68,26%	31,74%
4. Kel. Praya	75,88%	24,12%
5. Kel. Prapen	74,20%	25,80%
6. Kel. Tiwugalih	77,42%	22,58%
7. Kel. Semayan	78,67%	21,33%
8. Bunut Baik	74,92%	25,08%
9. Kel. Gerunung	76,08%	23,92%
10. Kel. Gonjak	80,45%	19,55%
11. Jago	77,54%	22,46%
12. Aikmual	72,81%	27,19%
13. Mrtk. Tombok	74,40%	25,60%
14. Mont. Terep	78,28%	21,72%
15. Mekar Damai	75,42%	24,58%
Jumlah	76,11%	23,89%

Sumber: Hasil Pendataan Keluarga tahun 2015

**Tabel 4.14 : Persentase Pasangan Usia Subur Menurut Kesertaan Ber- KB di Kecamatan Praya Tahun 2015**

Desa	Sedang	Pernah	Tidak Pernah
(1)	(2)	(3)	(4)
1. Kel. Panji Sari	62,08%	18,62%	19,30%
2. Kel. Leneng	56,28%	23,03%	20,69%
3. Kel. Renteng	60,17%	15,60%	24,24%
4. Kel. Praya	53,95%	16,38%	29,66%
5. Kel. Prapen	56,63%	21,71%	21,66%
6. Kel. Tiwugalih	63,77%	18,22%	18,02%
7. Kel. Semayan	38,78%	39,17%	22,05%
8. Bunut Baok	59,73%	18,10%	22,18%
9. Kel. Gerunung	57,94%	22,17%	19,89%
10. Kel. Gonjak	55,24%	25,90%	18,86%
11. Jago	63,39%	18,86%	17,75%
12. Aikmual	52,41%	32,23%	15,36%
13. Mrtk. Tombok	53,65%	19,14%	27,21%
14. Mont. Terep	58,80%	19,63%	21,56%
15. Mekar Damai	48,98%	21,46%	29,56%
Jumlah	56,29%	22,19%	21,52%

Sumber: Hasil Pendataan Keluarga tahun 2015

**Tabel 4.15 : Jumlah PUS Peserta KB Menurut Alat Kontrasepsi yang Digunakan di Kecamatan Praya Tahun 2018**

Desa	IUD	MOW	MOP	Kondom
(1)	(2)	(3)	(4)	(5)
1. Kel. Panji Sari	24	5	1	8
2. Kel. Leneng	124	31	0	3
3. Kel. Renteng	19	1	4	3
4. Kel. Praya	269	13	1	75
5. Kel. Prapen	118	26	0	14
6. Kel. Tiwugalih	125	18	2	7
7. Kel. Semayan	26	13	0	5
8. Bunut Baok	24	7	0	2
9. Kel. Gerunung	32	15	7	11
10. Kel. Gonjak	7	3	0	5
11. Jago	6	7	1	4
12. Aikmual	16	3	2	3
13. Mrtk. Tombok	13	2	0	0
14. Mont. Terep	5	16	2	4
15. Mekar Damai	4	0	0	0
Jumlah	812	160	20	144

Sumber: BKKBN Lombok Tengah

**Tabel 4.15: Lanjutan**

Desa	IMPLAN	Suntik	PIL
(1)	(6)	(7)	(8)
1. Kel. Panji Sari	48	356	44
2. Kel. Leneng	125	571	78
3. Kel. Renteng	39	482	80
4. Kel. Praya	118	675	91
5. Kel. Prapen	126	1135	133
6. Kel. Tiwugalih	136	830	119
7. Kel. Semayan	100	432	41
8. Bunut Baok	149	1197	120
9. Kel. Gerunung	124	544	62
10. Kel. Gonjak	39	388	76
11. Jago	49	1030	122
12. Aikmual	135	531	28
13. Mrtk. Tombok	71	670	153
14. Mont. Terep	87	1030	186
15. Mekar Damai	50	431	99
Jumlah	1396	10302	1432

Sumber: BKKBN Lombok Tengah

**Tabel 4.16 : Jumlah Tempat Peribadatan di Kecamatan Praya Tahun 2018**

Rincian	Masjid	Musholla	Pura	Gereja
(1)	(2)	(3)	(4)	(5)
1. Kel. Panji Sari	5	11	-	-
2. Kel. Leneng	8	40	-	-
3. Kel. Renteng	7	20	-	-
4. Kel. Praya	6	23	1	-
5. Kel. Prapen	6	41	1	1
6. Kel. Tiwugalih	6	23	-	-
7. Kel. Semayan	4	12	-	-
8. Bunut Baok	18	47	-	-
9. Kel. Gerunung	8	18	-	-
10. Kel. Gonjak	5	18	-	-
11. Jago	14	28	-	-
12. Aikmual	6	13	-	-
13. Mrtk. Tombok	12	23	-	-
14. Mont. Terep	17	17	-	-
15. Mekar Damai	11	25	-	-
Jumlah	133	359	2	1

**Tabel 4.17 : Jumlah Lembaga Kemasyarakatan Tahun 2018**

Rincian	PKK	Karang Taruna	Lembaga Adat
(1)	(2)	(3)	(4)
1. Kel. Panji Sari	1	1	1
2. Kel. Leneng	1	1	1
3. Kel. Renteng	1	1	1
4. Kel. Praya	1	1	1
5. Kel. Prapen	1	1	1
6. Kel. Tiwugalih	1	1	1
7. Kel. Semayan	1	1	1
8. Bunut Baik	1	1	1
9. Kel. Gerunung	1	1	1
10. Kel. Gonjak	1	0	0
11. Jago	1	1	1
12. Aikmual	1	1	1
13. Mrtk. Tombok	1	1	1
14. Mont. Terep	1	1	1
15. Mekar Damai	1	1	1
Jumlah	15	14	14

**Tabel 4.17 :****Lanjutan**

Rincian	Kelompok Tani	Lembaga Pengelolaan air	Kelompok Masyarakat
(1)	(2)	(3)	(4)
1. Kel. Panji Sari	4	1	6
2. Kel. Leneng	6	1	0
3. Kel. Renteng	3	1	0
4. Kel. Praya	5	1	8
5. Kel. Prapen	1	0	3
6. Kel. Tiwugalih	2	1	6
7. Kel. Semayan	4	1	5
8. Bunut Baok	20	2	19
9. Kel. Gerunung	12	1	0
10. Kel. Gonjak	9	0	0
11. Jago	15	2	2
12. Aikmual	7	1	13
13. Mrtk. Tombok	8	9	13
14. Mont. Terep	15	1	15
15. Mekar Damai	10	2	20
Jumlah	121	24	110

**Tabel 4.18 : Jumlah Kegiatan Pendidikan Keterampilan Dirinci Menurut Desa di Kecamatan Praya 2018**

Rincian	Kursus Bahasa Asing	Komputer	Menjahit
(1)	(2)	(3)	(4)
1. Kel. Panji Sari	2	-	-
2. Kel. Leneng	-	-	-
3. Kel. Renteng	-	-	-
4. Kel. Praya	1	-	-
5. Kel. Prapen	1	1	-
6. Kel. Tiwugalih	-	-	-
7. Kel. Semayan	-	-	1
8. Bunut Baok	-	-	-
9. Kel. Gerunung	-	-	-
10. Kel. Gonjak	-	-	-
11. Jago	-	-	-
12. Aikmual	-	-	-
13. Mrtk. Tombok	-	-	-
14. Mont. Terep	-	-	-
15. Mekar Damai	-	-	-
Jumlah	4	1	1

Sumber: Podes 2018

**Tabel 4.18 : Lanjutan**

Rincian	Kecantikan	Montir	Elektronika
(1)	(6)	(7)	(8)
1. Kel. Panji Sari	2	-	-
2. Kel. Leneng	-	-	-
3. Kel. Renteng	-	-	-
4. Kel. Praya	1	1	-
5. Kel. Prapen	-	-	-
6. Kel. Tiwugalih	-	-	-
7. Kel. Semayan	-	1	1
8. Bunut Baok	-	-	-
9. Kel. Gerunung	-	-	-
10. Kel. Gonjak	-	-	-
11. Jago	-	-	-
12. Aikmual	-	-	-
13. Mrtk. Tombok	-	-	-
14. Mont. Terep	-	-	-
15. Mekar Damai	-	-	-
Jumlah	3	2	1

Sumber: Podes 2018

**Tabel 4.19 : Jumlah Sarana Pelayanan Kesehatan dirinci Menurut Desa di Kecamatan Praya Tahun 2018**

Desa	Puskesmas	Poloklinik/Balai Pengobatan	Tempat Praktek Dokter	Rumah Bersalin
(1)	(2)	(3)	(4)	(5)
1. Kel. Panji Sari	-	-	-	-
2. Kel. Leneng	-	-	4	1
3. Kel. Renteng	-	-	-	-
4. Kel. Praya	1	2	5	-
5. Kel. Prapen	-	1	3	-
6. Kel. Tiwugalih	-	-	2	-
7. Kel. Semayan	-	-	-	-
8. Bunut Baok	-	-	-	-
9. Kel. Gerunung	-	-	-	-
10. Kel. Gonjak	-	-	-	-
11. Jago	-	-	1	-
12. Aikmual	-	-	-	-
13. Mrtk. Tombok	1	-	1	-
14. Mont. Terep	-	-	1	-
15. Mekar Damai	-	-	-	-
Jumlah	2	3	17	1

**Tabel 4.20 : Lanjutan**

Desa/Kelurahan	Rumah Sakit	Puskesmas/ Pustu
(1)	(6)	(7)
1. Kel. Panji Sari	-	-
2. Kel. Leneng	-	-
3. Kel. Renteng	-	-
4. Kel. Praya	-	1
5. Kel. Prapen	-	-
6. Kel. Tiwu Galih	1	-
7. Kel. Semayan	-	1
8. Bunut Baok	-	1
9. Kel. Gerunung	-	1
10. Kel. Gonjak	-	-
11. Jago	-	-
12. Aikmual	-	1
13. Mertak Tombok	-	1
14. Montong Terep	1	1
15. Mekar Damai	-	-
Jumlah	2	7

Sumber: Desa se Kecamatan Praya

**Tabel 4.20 :                    Lanjutan**

Desa	Praktek Bidan	Poskesdes	Apotek	Posyandu
(1)	(8)	(9)	(10)	(11)
1. Kel. Panji Sari	-	1	-	5
2. Kel. Leneng	2	1	1	6
3. Kel. Renteng	-	1	-	9
4. Kel. Praya	2	-	4	12
5. Kel. Prapen	-	1	-	13
6. Kel. Tiwugalih	-	1	1	10
7. Kel. Semayan	-	1	-	6
8. Bunut Baok	-	1	-	16
9. Kel. Gerunung	1	1	1	8
10. Kel. Gonjak	-	1	-	6
11. Jago	-	1	-	16
12. Aikmual	-	-	-	9
13. Mrtk. Tombok	-	1	-	8
14. Mont. Terep	1	1	1	14
15. Mekar Damai	-	1	-	11
Jumlah	6	13	13	149

Sumber: Desa se Kecamatan Praya

**Tabel 4.21 : Jumlah Tenaga Kesehatan dirinci Menurut Desa di Kecamatan Praya Tahun 2018**

Desa	Dokter Umum/ Spesialis	Dokter Gigi	Bidan
(1)	(2)	(3)	(4)
1. Kel. Panji Sari	-	-	1
2. Kel. Leneng	5	3	15
3. Kel. Renteng	1	-	2
4. Kel. Praya	9	3	4
5. Kel. Prapen	4	-	25
6. Kel. Tiwugalih	3	2	3
7. Kel. Semayan	1	-	2
8. Bunut Baok	1	-	6
9. Kel. Gerunung	-	-	10
10. Kel. Gonjak	1	-	6
11. Jago	1	-	22
12. Aikmual	-	-	1
13. Mrtk. Tombok	-	1	4
14. Mont. Terep	5	-	2
15. Mekar Damai	-	-	1
Jumlah	31	9	104

Sumber: Desa se Kecamatan Praya

**Tabel 4.21 :****Lanjutan**

Desa	Tenaga Kesehatan Lainnya	Dukun Bayi/Dukun Bersalin
(1)	(2)	(3)
1. Kel. Panji Sari	3	1
2. Kel. Leneng	30	1
3. Kel. Renteng	9	1
4. Kel. Praya	42	2
5. Kel. Prapen	50	1
6. Kel. Tiwugalih	18	1
7. Kel. Semayan	7	1
8. Bunut Baok	15	1
9. Kel. Gerunung	5	1
10. Kel. Gonjak	4	1
11. Jago	60	1
12. Aikmual	6	1
13. Mrtk. Tombok	5	1
14. Mont. Terep	10	1
15. Mekar Damai	5	1
Jumlah	269	16

Sumber: Desa se Kecamatan Praya

**Tabel 4.22 : Jumlah Peserta BPJS PBI, Jamkesda dan Penerima SKTM dirinci Menurut Desa di Kecamatan Praya Tahun 2017**

Desa	Peserta BPJS PBI/ Jamkesda	SKTM
(1)	(2)	(3)
1. Kel. Panji Sari	1473	78
2. Kel. Leneng	2364	139
3. Kel. Renteng	375	311
4. Kel. Praya	1362	141
5. Kel. Prapen	4388	94
6. Kel. Tiwugalih	3648	232
7. Kel. Semayan	1463	130
8. Bunut Baok	4544	167
9. Kel. Gerunung	2294	62
10. Kel. Gonjak	0	1874
11. Jago	5025	210
12. Aikmual	828	125
13. Mrtk. Tombok	3250	57
14. Mont. Terep	4519	298
15. Mekar Damai	407	134
Jumlah	35940	4052

Sumber: Desa se Kecamatan Praya

**Tabel 4.23 : Jumlah Penyandang Cacat Di Kecamatan Praya dirinci Menurut Desa Tahun 2017**

Desa	Tunanetra (Buta)	Tunarungu (Tuli)	Tunawicara (Bisu)	Tunarungu- Wicara (Tuli-Bisu)	Tunadaksa (Cacat Tubuh)
(1)	(2)	(3)	(4)	(5)	(1)
1. Kel. Panji Sari	1	1	-	-	9
2. Kel. Leneng	7	-	1	4	4
3. Kel. Renteng	2	4	-	-	9
4. Kel. Praya	3	2	-	-	6
5. Kel. Prapen	-	-	2	-	6
6. Kel. Tiwugalih	-	-	1	2	1
7. Kel. Semayan	3	-	3	-	4
8. Bunut Baik	3	2	5	-	3
9. Kel. Gerunung	1	7	2	-	7
10. Kel. Gonjak	4	7	1	-	2
11. Jago	8	9	9	4	2
12. Aikmual	-	-	4	2	-
13. Mrtk. Tombok	1	5	5	5	6
14. Mont. Terep	-	5	-	-	-
15. Mekar Damai	1	-	-	-	2
Jumlah	34	42	33	17	61

Sumber: Desa se Kecamatan Praya

**Tabel 4.24 : Jumlah Pemukiman, Bangunan dan Keluarga di Bantaran Sungai Dirinci Menurut Desa Di Praya Tahun 2018**

Rincian	Jumlah Lokasi	Jumlah Bangunan	Jumlah Keluarga
(1)	(2)	(3)	(4)
1. Kel. Panji Sari	-	-	-
2. Kel. Leneng	-	-	-
3. Kel. Renteng	-	-	-
4. Kel. Praya	-	-	-
5. Kel. Prapen	-	-	-
6. Kel. Tiwugalih	-	-	-
7. Kel. Semayan	2	143	186
8. Bunut Baik	-	-	-
9. Kel. Gerunung	-	-	-
10. Kel. Gonjak	-	-	-
11. Jago	-	-	-
12. Aikmual	-	-	-
13. Mrtk. Tombok	-	-	-
14. Mont. Terep	-	-	-
15. Mekar Damai	-	-	-
Jumlah	2	143	186

Sumber: Desa se Kecamatan Praya

**Tabel 4.25 : Jumlah Pemukiman, Bangunan dan Keluarga di Bawah SUTET/SUTT/SUTTAS Dirinci Menurut Desa Di Praya Tahun 2018**

Rincian	Jumlah Lokasi	Jumlah Bangunan	Jumlah Keluarga
(1)	(2)	(3)	(4)
1. Kel. Panji Sari	-	-	-
2. Kel. Leneng	-	-	-
3. Kel. Renteng	-	-	-
4. Kel. Praya	-	-	-
5. Kel. Prapen	-	-	-
6. Kel. Tiwugalih	-	-	-
7. Kel. Semayan	-	-	-
8. Bunut Baok	-	-	-
9. Kel. Gerunung	-	-	-
10. Kel. Gonjak	-	-	-
11. Jago	-	-	-
12. Aikmual	-	-	-
13. Mrtk. Tombok	-	-	-
14. Mont. Terep	-	-	-
15. Mekar Damai	-	-	-
Jumlah	-	-	-

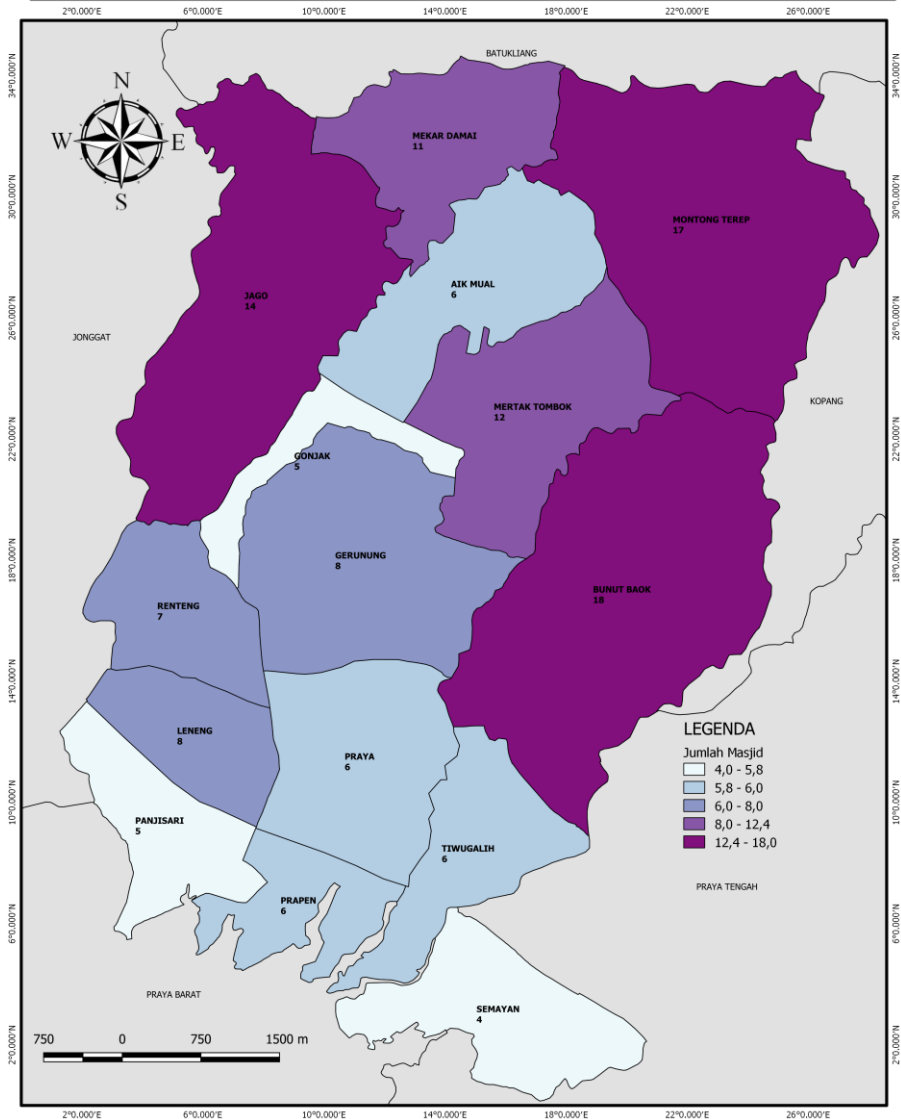
Sumber: Desa se Kecamatan Praya

**Tabel 4.26 : Jumlah Pos Polisi di Kecamatan Praya Dirinci Menurut Desa Tahun 2018**

Desa	Digunakan	Tidak Digunakan	Jumlah
(1)	(2)	(3)	(4)
1. Kel. Panji Sari	1	-	1
2. Kel. Leneng	1	-	1
3. Kel. Renteng	-	-	-
4. Kel. Praya	3	1	4
5. Kel. Prapen	1	-	1
6. Kel. Tiwugalih	-	-	-
7. Kel. Semayan	-	-	-
8. Bunut Baik	-	-	-
9. Kel. Gerunung	-	-	-
10. Kel. Gonjak	-	-	-
11. Jago	-	-	-
12. Aikmual	-	-	-
13. Mrtk. Tombok	-	-	-
14. Mont. Terep	-	-	-
15. Mekar Damai	-	-	-
Jumlah	6	1	7

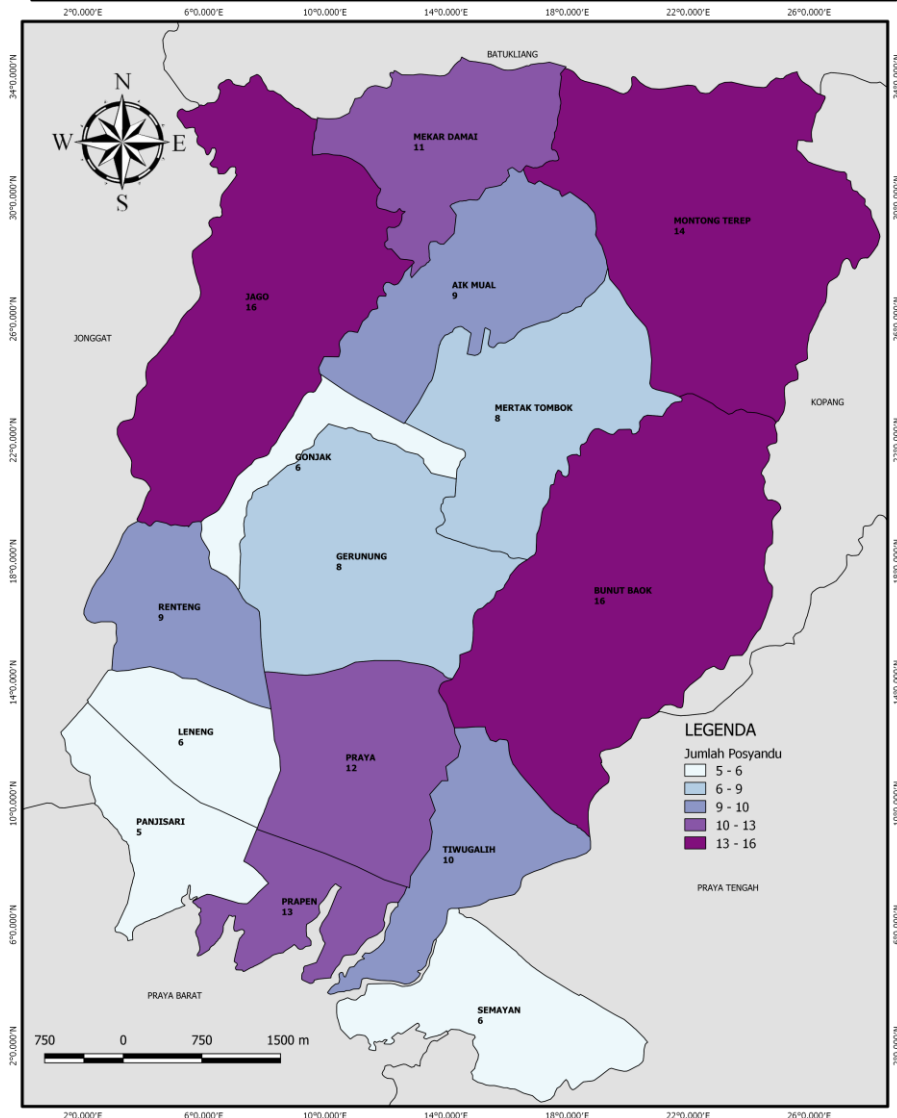
Sumber: Desa se Kecamatan Praya

# JUMLAH MASJID DI KECAMATAN PRAYA MENURUT DESA TAHUN 2018



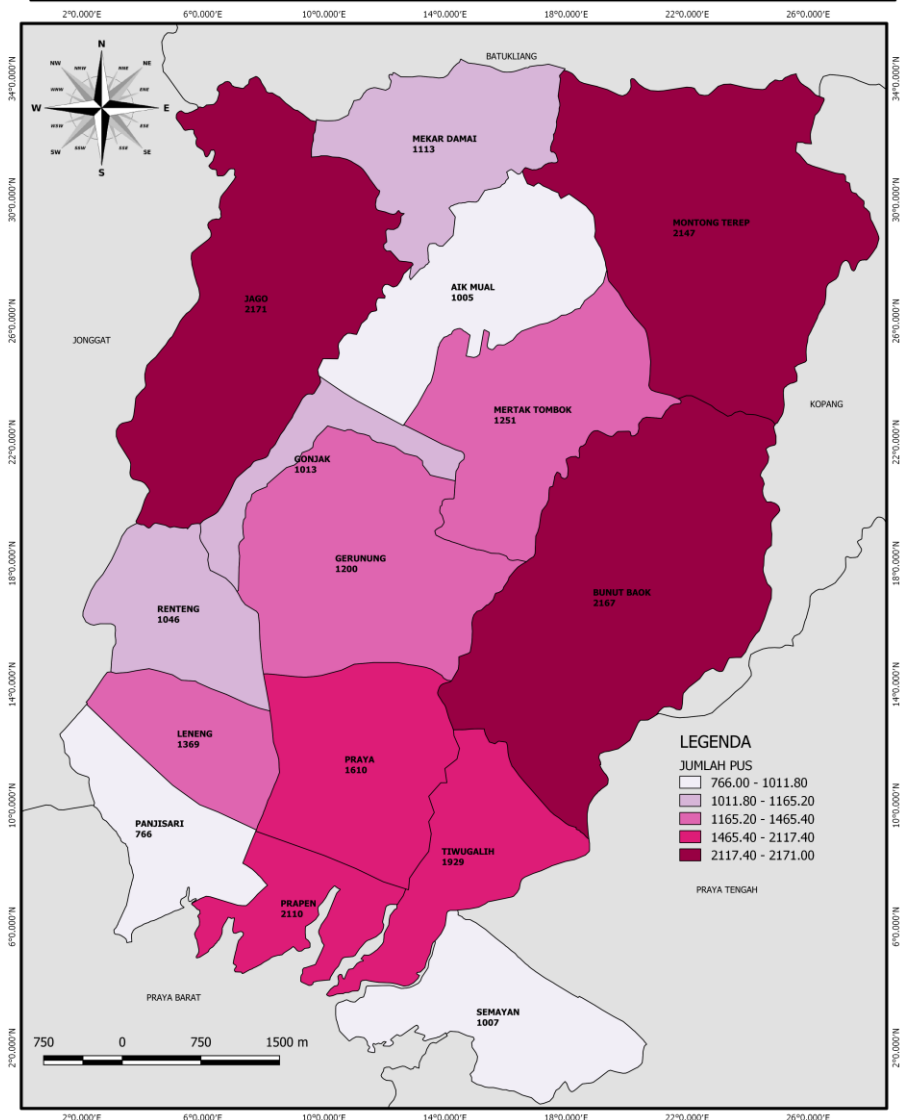


# JUMLAH POSYANDU DI KECAMATAN PRAYA MENURUT DESA TAHUN 2018





# JUMLAH PASANGAN USIA SUBUR DI KECAMATAN PRAYA MENURUT DESA TAHUN 2018





## BAB V PERTANIAN





## **BAB V P E R T A N I A N**

Aktivitas masyarakat kecamatan Praya di bidang pertanian tercatat relatif banyak. Selain karena struktur tanah, letak wilayah dan curah hujan, dukungan sistem irigasi yang cukup memadai ikut memberikan andil bagi kemajuan kegiatan sektor pertanian. Hal lain yang tidak kalah pentingnya dalam mendukung keberadaan sektor pertanian untuk berjalan disamping sektor perdagangan dan jasa-jasa adalah proporsi luas lahan sawah yang masih cukup dominan dibandingkan dengan lahan kering.

Pada Tahun 2016, dari luas wilayah seluas 6.126 Ha, bagian terbesar atau 3.903 Ha merupakan lahan sawah. Dari luas tersebut 89 persen diantaranya adalah lahan sawah dengan kondisi 2 kali panen. Selain tanaman padi sebagai primadona, di kecamatan Praya juga terdapat tanaman palawija seperti kedele, kacang hijau, kacang tanah, jagung, dan ubi jalar.

Penggunaan berbagai mesin pertanian dalam rangka membantu berbagai kegiatan pengolahan lahan dan sebagainya bukan lagi merupakan barang mahal. Hal ini dapat terlihat dari keberadaan traktor, hands sprayer dan pompa air pada hampir seluruh desa/kelurahan. Mesin-mesin pertanian tersebut disamping dapat menghemat waktu pelaksanaan kegiatan pengolahan, juga kadang-kadang dapat menjadi solusi untuk mengatasi kesulitan dalam mencari tenaga kerja yang mau bekerja di bidang pertanian.

Selain itu, keberadaan kelompok tani di Kecamatan Praya dapat membantu dalam berbagai hal dalam rangka keberhasilan pembangunan pertanian secara umum dan kesejahteraan masyarakat tani khususnya. Kelompok tani tersebut sebagian besar sudah berada pada kategori lanjut yakni 132 dengan anggota mencapai 5.858 orang, diikuti oleh kategori Pemula dan Madya, sedangkan yang paling sedikit adalah kelompok tani pada kategori utama.

Pada sub sektor peternakan, terlihat potensi ternak baik ternak besar maupun ternak kecil. Jumlah ternak besar yang tercatat di Kecamatan Praya pada Tahun

2017 antara lain, sapi sebanyak 3.705 ekor, kerbau 33 ekor dan kuda 319 ekor. Sedangkan ternak kecil tercatat antara lain kambing dan domba masing-masing sebanyak 8.644 ekor dan 0 ekor.

**Tabel 5.1 : Luas Tanah Sawah di Kecamatan Praya Tahun 2018(Ha)**

Desa/Kelurahan	2 x panen	1 x panen	Jumlah
(1)	(2)	(3)	(4)
1. Kel. Panji Sari	92	-	184
2. Kel. Leneng	150	33	333
3. Kel. Renteng	156	13	325
4. Kel. Praya	65	5	135
5. Kel. Prapen	20	-	40
6. Kel. Tiwu Galih	78	6	162
7. Kel. Semayan	90	12	192
8. Bunut Baok	561	2	1124
9. Kel. Gerunung	201	-	402
10. Kel. Gonjak	206	-	412
11. Jago	403	41	847
12. Aikmual	160	44	364
13. Mertak Tombok	248	7	503
14. Montong Terep	375	112	862
15. Mekar Damai	80	144	304
Jumlah	2 885	419	6 189

Sumber: UPT HPT dan Keswan Kecamatan Praya

**Tabel 5.2 : Luas Baku dan Luas Tanam Padi Sawah di Kecamatan Praya Tahun 2018 (Ha)**

Desa/Kelurahan	Luas Baku	Luas Tanam	Luas Panen
(1)	(2)	(3)	(4)
1. Kel. Panji Sari	92	184	184
2. Kel. Leneng	183	333	333
3. Kel. Renteng	169	325	325
4. Kel. Praya	70	135	135
5. Kel. Prapen	20	40	40
6. Kel. Tiwu Galih	84	162	162
7. Kel. Semayan	102	192	192
8. Bunut Baok	563	1124	1124
9. Kel. Gerunung	201	402	402
10. Kel. Gonjak	206	412	412
11. Jago	444	847	847
12. Aikmual	204	364	364
13. Mertak Tombok	255	503	503
14. Montong Terep	487	862	862
15. Mekar Damai	224	304	304
Jumlah	3 304	6 189	6 189

Sumber: UPT HPT dan Keswan Kecamatan Praya

**Tabel 5.3 : Realisasi Tanaman Padi Sawah Menurut Jenis Intensifikasi di Kecamatan Praya Tahun 2016 (Ha)**

Desa/Kelurahan	PMI	Intensifikasi	Jumlah
(1)	(2)	(3)	(4)
1. Kel. Panji Sari	1	104	105
2. Kel. Leneng	180	179	359
3. Kel. Renteng	104	159	263
4. Kel. Praya	20	84	104
5. Kel. Prapen	0	10	19
6. Kel. Tiwu Galih	26	111	138
7. Kel. Semayan	56	60	116
8. Bunut Baik	204	551	755
9. Kel. Gerunung	160	161	321
10. Kel. Gonjak	210	140	350
11. Jago	362	758	1 110
12. Aikmual	68	62	130
13. Mertak Tombok	112	108	220
14. Montong Terep	170	180	350
15. Mekar Damai	48	52	100
Jumlah	1 721	2 755	4 431

Sumber: UPT HPT dan Keswan Kecamatan Praya

**Tabel 5.4 : Realisasi Tanam.Panen dan Puso Tanaman Palawija  
Menurut Keadaan Tanaman di Kecamatan Praya Tahun  
2016 (Ha)**

Jenis Tanaman	Panen Berhasil	Rusak/Puso	Tanam Baru
(1)	(2)	(3)	(4)
1. Kedele	910	35	815
2. Kacang Hijau	112	4	85
3. Kacang Tanah	220	-	110
4. Jagung	58	6	37
5. Ubi Jalar	27	-	21
6. Ubi Kayu	-	-	-
Jumlah	1 327	45	1 068

Sumber: UPT HPT dan KESWAN Kecamatan Praya

**Tabel 5.5 : Jumlah Kelompok Tani Menurut Kategori di Kecamatan Praya Tahun 2017**

Desa/Kelurahan	Pemula	Lanjut	Madya	Utama	Jumlah
(1)	(2)	(3)	(4)	(5)	(6)
1. Kel. Panji Sari	-	3	1	-	4
2. Kel. Leneng	-	7	1	-	8
3. Kel. Renteng	-	9	1	-	10
4. Kel. Praya	-	6	-	-	6
5. Kel. Prapen	1	2	1	-	4
6. Kel. Tiwu Galih	1	4	1	-	6
7. Kel. Semayan	-	3	1	-	4
8. Bunut Baok	5	23	1	-	29
9. Kel. Gerunung	1	9	1	-	11
10. Kel. Gonjak	-	7	2	-	9
11. Jago	-	15	1	-	16
12. Aikmual	1	7	2	-	10
13. Mertak Tombok	4	10	1	-	15
14. Montong Terep	-	21	1	-	22
15. Mekar Damai	2	6	2	-	10
Jumlah	15	132	17	-	164

Sumber: Badan Ketahanan Pangan dan Pelaksana  
Penyuluhan

**Tabel 5.6 : Jumlah Anggota Kelompok Tani Menurut Kategori di Kecamatan Praya Tahun 2017**

Desa/Kelurahan	Pemula	Lanjut	Madya	Utama	Jumlah
-1	-2	-3	-4	-5	-6
1. Kel. Panji Sari	-	131	65	-	196
2. Kel. Leneng	-	323	33	-	356
3. Kel. Renteng	-	456	56	-	512
4. Kel. Praya	-	134	-	-	134
5. Kel. Prapen	20	50	25	-	95
6. Kel. Tiwu Galih	38	135	32	-	205
7. Kel. Semayan	-	117	43	-	160
8. Bunut Baok	133	850	62	-	1045
9. Kel. Gerunung	20	511	30	-	561
10. Kel. Gonjak	-	259	68	-	327
11. Jago	-	908	67	-	975
12. Aikmual	21	242	60	-	323
13. Mertak Tombok	76	494	62	-	632
14. Montong Terep	-	952	75	-	1027
15. Mekar Damai	87	296	88	-	471
Jumlah	395	5858	766	-	7019

Sumber: Badan Ketahanan Pangan dan Pelaksana Penyuluhan

**Tabel 5.7 : Jumlah Anggota Kelompok Tani yang Menjadi Anggota KUD di Kecamatan Praya Tahun 2016**

Desa/Kelurahan	Anggota KUD	Non Anggota KUD
(1)	(2)	(3)
1. Kel. Panji Sari	33	160
2. Kel. Leneng	54	190
3. Kel. Renteng	49	131
4. Kel. Praya	108	79
5. Kel. Prapen	17	11
6. Kel. Tiwu Galih	110	160
7. Kel. Semayan	33	179
8. Bunut Baik	312	312
9. Kel. Gerunung	150	261
10. Kel. Gonjak	137	310
11. Jago	426	614
12. Aikmual	255	25
13. Mertak Tombok	482	198
14. Montong Terep	569	-
15. Mekar Damai	213	18
Jumlah	2 948	2 648

Sumber: Koordinator Statistik Kecamatan Praya

**Tabel 5.8 : Jumlah Ternak Besar dan Ternak Kecil di Kecamatan Praya Tahun 2017**

Desa/Kelurahan	Sapi	Kerbau	Kuda	Kambing	Domba
(1)	(2)	(3)	(4)	(5)	(6)
1. Kel. Panji Sari	123	7	11	140	-
2. Kel. Leneng	68	11	36	1.432	-
3. Kel. Renteng	48	-	22	208	-
4. Kel. Praya	23	-	39	96	-
5. Kel. Prapen	42		31	344	-
6. Kel. Tiwu Galih	92	13	40	372	-
7. Kel. Semayan	104	-	39	521	-
8. Bunut Baok	680	-	31	791	-
9. Kel. Gerunung	82	-	19	332	-
10. Kel. Gonjak	63	-	5	367	-
11. Jago	639	-	9	1 238	-
12. Aikmual	254	-	4	316	-
13. Mertak Tombok	607	-	19	1 486	-
14. Montong Terep	632	-	10	437	-
15. Meker Damai	337	2	4	564	-
Jumlah	3 705	33	319	8 644	-

Sumber: Badan Ketahanan Pangan dan Pelaksana  
Penyuluhan

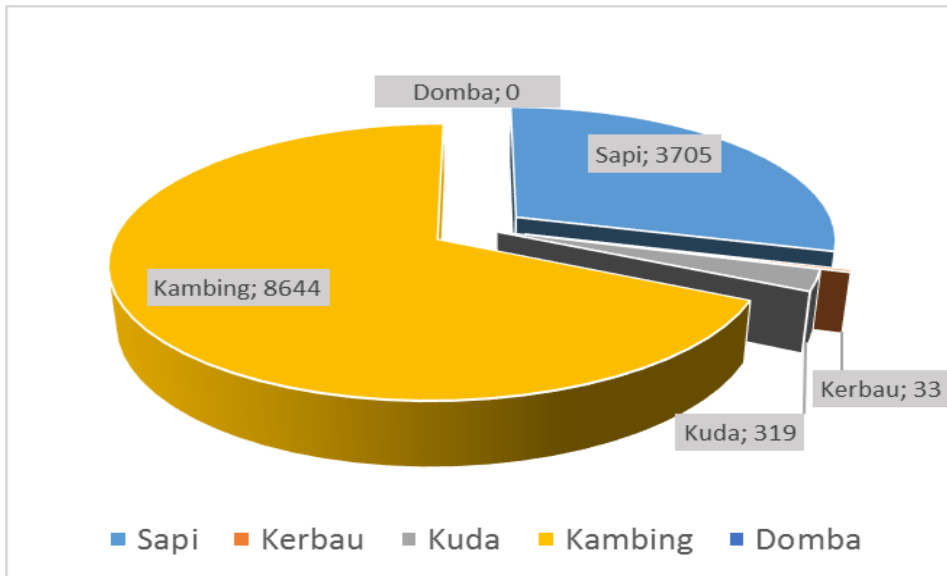
**Tabel 5.9 : Jumlah Ternak Unggas di Kecamatan Praya Tahun 2017**

Desa/Kelurahan	Ayam Buras	Ayam Pedaging	Ayam Petelur	itik/Entok
-1	-2	-3	-4	-5
1. Kel. Panji Sari	5872	68	120	1180
2. Kel. Leneng	7650	558	1010	335
3. Kel. Renteng	1415	305	76	1036
4. Kel. Praya	5062	175	713	416
5. Kel. Prapen	11150	321	120	755
6. Kel. Tiwu Galih	5124	6000	-	165
7. Kel. Semayan	4321	-	-	70
8. Bunut Baik	16705	370	1910	3740
9. Kel. Gerunung	9500	177	1750	1159
10. Kel. Gonjak	5805	6017	-	353
11. Jago	10837	2000	3600	649
12. Aikmual	9750	11500	2100	489
13. Mertak Tombok	1800	4220	2400	642
14. Montong Terep	11273	389	200	720
15. Mekar Damai	5633	74	-	210
Jumlah	111897	32174	13999	11919

Sumber: Badan Ketahanan Pangan dan Pelaksana Penyuluhan



**Grafik 5. Komposisi Ternak Menurut Jenisnya di Kecamatan Praya Tahun 2017**





## BAB VI

# PERHUBUNGAN & TELEKOMUNIKASI





## **BAB VI**

### **PERHUBUNGAN DAN TELEKOMUNIKASI**

Pada umumnya sarana angkutan yang biasa digunakan masyarakat untuk kegiatan perekonomian adalah kendaraan roda empat. disamping kendaraan roda dua yang jumlahnya makin banyak. Hal ini tidak terlepas dari kondisi sarana jalan yang relatif mendukung. Disamping itu kendaraan tidak bermotor seperti cidomo. gerobak maupun sepeda tetap digunakan oleh masyarakat sebagai sarana transportasi alternatif.

Dengan kelengkapan sarana transportasi diatas maka kehidupan sosial ekonomi masyarakat makin mengalami kemajuan. terlebih kecamatan Janapria yang terkenal sebagai daerah ibu kota kabupaten. Makin lengkapnya sarana transportasi tentu dapat meningkatkan mobilitas masyarakat termasuk kelancaran arus barang dan jasa ke dan dari kecamatan Praya sehingga akan mampu memberikan nilai tambah bagi berbagai komoditi yang dihasilkan di daerah ini.

Untuk media informasi dan rekreasi. keberadaan TV dan radio termasuk alat komunikasi seperti handphone semakin merata terdapat dalam setiap rumahtangga. Semakin meningkatnya kepemilikan alat informasi. komunikasi dan rekreasi ini tidak terlepas dengan semakin meningkatnya pendapatan masyarakat.



**Tabel 6.1 : Jumlah Menara Base Transciever Station (BTS) yang Ada di Kecamatan Praya Dirinci Menurut Desa tahun 2018**

Rincian	Jumlah BTS
(1)	(2)
1. Kel. Panji Sari	2
2. Kel. Leneng	1
3. Kel. Renteng	0
4. Kel. Praya	2
5. Kel. Prapen	4
6. Kel. Tiwu Galih	2
7. Kel. Semayan	2
8. Bunut Baok	3
9. Kel. Gerunung	0
10. Kel. Gonjak	2
11. Jago	2
12. Aikmual	1
13. Mertak Tombok	0
14. Montong Terep	3
15. Mekar Damai	3
Jumlah	27

Sumber: Desa/Keurahan se Kecamatan Praya

**Tabel 6.2 : Jumlah Operator Layanan Komunikasi Telepon Seluler yang Menjangkau wilayah Desa di Kecamatan Praya 2018**

Rincian	Jumlah Operator Seluler Terjangkau
(1)	(2)
1. Kel. Panji Sari	3
2. Kel. Leneng	3
3. Kel. Renteng	3
4. Kel. Praya	5
5. Kel. Prapen	3
6. Kel. Tiwu Galih	5
7. Kel. Semayan	5
8. Bunut Baok	5
9. Kel. Gerunung	3
10. Kel. Gonjak	2
11. Jago	2
12. Aikmual	4
13. Mertak Tombok	4
14. Montong Terep	5
15. Mekar Damai	4
Jumlah	56

Sumber: Desa/Keurahan se Kecamatan Praya

**Tabel 6.3 : Jumlah Kendaraan Bermotor di Kecamatan Praya Tahun 2016**

Desa/Kelurahan	Mobil	Bus	Truk	Sepeda Motor
(1)	(2)	(3)	(4)	(5)
1. Kel. Panji Sari	49	-	8	263
2. Kel. Leneng	66	-	11	732
3. Kel. Renteng	51	-	7	582
4. Kel. Praya	244	10	16	1 348
5. Kel. Prapen	121	13	28	1 042
6. Kel. Tiwu Galih	144	10	16	1 011
7. Kel. Semayan	49	-	10	747
8. Bunut Baok	35	-	5	901
9. Kel. Gerunung	37	1	7	782
10. Kel. Gonjak	22	-	4	448
11. Jago	38	-	7	967
12. Aikmual	22	2	6	511
13. Mertak Tombok	19	-	2	517
14. Montong Terep	40	-	11	1 108
15. Mekar Damai	11	-	5	417
Jumlah	948	36	143	11 376

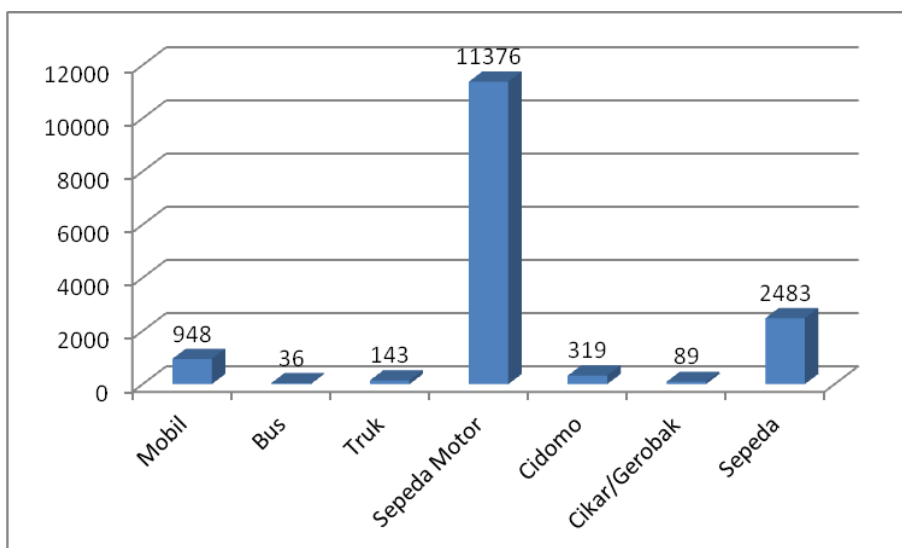
Sumber: Koordinator Statistik Kecamatan Praya

**Tabel 6.4 : Jumlah Sarana Komunikasi dan Informasi di Kecamatan Praya Tahun 2016**

Desa/Kelurahan	Kantor Pos	Telepon	TV	Radio
(1)	(2)	(3)	(4)	(5)
1. Kel. Panji Sari	-	22	849	34
2. Kel. Leneng	-	125	2 071	52
3. Kel. Renteng	-	37	1 123	106
4. Kel. Praya	1	446	2 634	187
5. Kel. Prapen	-	230	3 348	104
6. Kel. Tiwu Galih	-	135	2 149	112
7. Kel. Semayan	-	33	1 210	104
8. Bunut Baok	-	-	2 052	575
9. Kel. Gerunung	-	-	1 095	66
10. Kel. Gonjak	-	-	1 126	52
11. Jago	-	-	2 673	404
12. Aikmual	-	-	1 087	84
13. Mertak Tombok	-	-	1 541	96
14. Montong Terep	-	-	3036	114
15. Mekar Damai	-	-	826	154
Jumlah	1	1 028	25 694	2 204

Sumber: Koordinator Statistik Kecamatan Praya

**Grafik 6. Jumlah Alat Transportasi Menurut Jenisnya di Kecamatan Praya Tahun 2016**





## BAB VII EKONOMI





## **BAB VII EKONOMI**

Salah satu sumber penerimaan daerah yang seringkali dijadikan tolak ukur keberhasilan pemerintahan pada level kecamatan bahkan desa/kelurahan adalah penerimaan Pajak Bumi Bangunan.

Disamping itu dalam kaitan dengan keuangan dan harga-harga, yang cukup penting adalah mengenai perkembangan harga-harga. Data harga sangat terkait dengan masalah inflasi dan deflasi yang pada gilirannya akan berpengaruh terhadap daya beli yang tidak saja daya beli masyarakat tetapi juga daya beli pemerintah secara umum.

Pencatatan harga-harga yang dilakukan Badan Pusat Statistik, dilakukan secara rutin ada yang bersifat mingguan, bulanan bahkan triwulanan. Untuk data harga mingguan, pencatatan dilakukan setiap hari Selasa di pasar yang paling dominan, pada pedagang yang paling ramai pembeli, dengan jenis, kualitas, dan kuantitas barang yang sama setiap kali pencatatan.

Adapun jenis barang dan jasa yang dicatat antara lain barang-barang yang merupakan kebutuhan pokok masyarakat, pencatatannya setiap minggu, kemudian kebutuhan lainnya yang dicatat setiap bulan dan juga setiap triwulan.



**Tabel 7.1 : Rata-rata Harga 9 Bahan Pokok dan Bahan Strategis di Kota Praya Dirinci Per Bulan Tahun 2016**

Bulan	Beras IR no.1 (Rp/Kg)	Ikan Asin Besar (Rp/Kg)	Gula Pasir (Rp/Kg)	Minyak Kelapa (Rp/Kg)
(1)	(2)	(3)	(4)	(5)
1. Januari	9 000	48 000	12 000	12 000
2. Pebruari	9 000	48 000	11 500	10 500
3. Maret	8 000	48 000	11 500	10 500
4. April	8 000	52 000	11 500	10 500
5. M e i	8 000	52 000	11 500	11 500
6. Juni	9 000	52 000	11 500	11.500
7. Juli	9 000	52 000	11 500	11 000
8. Agustus	9 500	57 000	12 000	11 500
9. September	9 500	57 000	12 000	12 000
10. Oktober	9 500	57 000	12 000	12 000
11. Nopember	9 500	57 000	12 000	12 000
12. Desember	9 500	57 000	12 000	12 000
Rata-rata	8 959	53 083	11 750	11 417

Sumber : Badan Pusat Statistik Kabupaten Lombok Tengah

**Tabel 7.1 : Lanjutan**

Bulan	Garam Hancur (Rp/Liter)	Minyak Tanah (Rp/Liter)	Tepung Terigu (Rp/Kg)
(1)	(6)	(7)	(8)
1. Januari	5 000	16 000	8 500
2. Pebruari	5 000	16 000	8 500
3. Maret	5 000	16 000	8 000
4. April	5 000	16 000	8 000
5. M e i	5 000	16 000	8 000
6. Juni	5 000	17 000	8 000
7. Juli	5 000	17 000	8 000
8. Agustus	5 000	17 000	8 000
9. September	5 000	17 000	8 000
10. Oktober	5 000	17 000	8 000
11. Nopember	5 000	17 000	8 000
12. Desember	5 000	17 000	8 000
Rata-rata	5 000	16 583	8 083

Sumber : Badan Pusat Statistik Kabupaten Lombok Tengah

**Tabel 7.2 : Harga Eceran Beberapa Jenis Sayuran di Kota Praya Dirinci Per Bulan Tahun 2016(Rp/Kg)**

Bulan	Kangkung	Bayam	Kacang Panjang	Tauge Kac.Hijau	Terong Panjang
(1)	(2)	(3)	(4)	(5)	(6)
1. Januari	4 000	3 000	5 000	3 000	3 000
2. Pebruari	4 000	3 000	5 000	3 000	3 000
3. Maret	4 500	3 500	4 000	5 000	3 000
4. April	4 500	3 500	4 000	5 000	3 000
5. M e i	4 500	3 500	6 000	5 000	3 500
6. Juni	4 500	3 500	6 000	5 000	3 500
7. Juli	4 500	3 500	6 000	5 000	3 500
8. Agustus	5 000	3 500	4 500	5 000	3 500
9. September	5 000	3 500	4 500	4 000	3 500
10. Oktober	5 000	3 000	4 500	4 000	3 000
11. Nopember	5 000	3 000	5 500	4 000	3 000
12. Desember	5 000	3 000	5 500	4 000	3 000
Rata-rata	4 625	3 292	5 042	4 333	3 208

Sumber : Badan Pusat Statistik Kabupaten Lombok Tengah

**Tabel 7.2 :        Lanjutan**

Bulan	Kentang	Ketimun	Kol Putih	Tomat Sayur	Wortel
(1)	(7)	(8)	(9)	(10)	(11)
1. Januari	9 000	3 500	5 000	4 500	8 000
2. Pebruari	9 000	3 500	5 000	4 500	9 500
3. Maret	9 000	3 500	5.000	5 000	9 000
4. April	9 500	3 500	4 800	7 000	9 000
5. M e i	9 500	3 700	4 000	7 500	9 000
6. Juni	9 500	4 000	4 500	7 500	10 000
7. Juli	10 000	5 000	5 000	7 500	10 000
8. Agustus	10 000	5 000	5 000	8 000	10 000
9. September	10 000	4 500	5 000	6 000	10 000
10. Oktober	9 000	3 500	5 500	4 500	9 000
11. Nopember	9 000	3 500	5 500	5 500	9 000
12. Desember	9 000	3 500	5 500	6 000	9 000
Rata-rata	9 375	3 892	4 983	6 125	9 292

Sumber :     Badan Pusat Statistik Kabupaten Lombok Tengah

**Tabel 7.2 :        Lanjutan**

Bulan	Bawang Putih	Bawang Merah	Cabai Merah	Cabai Rawit	Cabai Hijau
(1)	(12)	(13)	(14)	(15)	(16)
1. Januari	26 000	40 000	35 000	65 000	4 000
2. Pebruari	26 000	40 000	35 000	60 000	4 000
3. Maret	32 000	18 000	42 000	46 000	4 500
4. April	32 000	18 000	40 000	55 000	4 500
5. M e i	40 000	18 000	48 000	60 000	4 500
6. Juni	40 000	18 000	63 000	75 000	4 000
7. Juli	45 000	22 000	63 000	80 000	4 500
8. Agustus	45 000	22 000	65 000	65 000	5 000
9. September	45 000	22 000	55 000	60 000	4 500
10. Oktober	50 000	22 000	40 000	60 000	4 500
11. Nopember	50 000	35 000	35 000	50 000	4 500
12. Desember	50 000	35 000	30 000	45 000	4 000
Rata-rata	40 083	25 830	45 917	60 083	4 375

Sumber :     Badan Pusat Statistik Kabupaten Lombok Tengah

**Tabel 7.3 : Harga Eceran Beberapa Jenis Buah-buahan di Kota Praya Tahun 2016 (Rp/Kg)**

Bulan	Pisang Kayu	Pisang Ambon	Pepaya Besar	Pepaya Sedang	Apel Lokal
(1)	(2)	(3)	(4)	(5)	(6)
1. Januari	25 000	19 000	2 000	1 300	10 000
2. Pebruari	25 000	19 000	2 500	1 300	11 000
3. Maret	25 000	19 000	2 500	1 300	11 000
4. April	28 000	19 000	2 500	1 200	12 000
5. M e i	28 000	20 000	2 500	1 200	12 000
6. Juni	28 000	20 000	2 500	1 200	12 000
7. Juli	28 000	18 000	3 000	1 500	13 000
8. Agustus	28 000	26 000	3 000	1 500	14 000
9. September	27 500	26 000	3 000	1 500	15 000
10. Oktober	24 000	26 000	2 000	1 300	12 500
11. Nopember	27 500	26 000	2 000	1 300	12 500
12. Desember	26 000	26 000	2 000	1 300	12 000
Rata-rata	26 667	22 000	2 458	1 325	12 250

Sumber : Badan Pusat Statistik Kabupaten Lombok Tengah

**Tabel 7.4 : Harga Eceran Beberapa Jenis Daging, Ikan Laut dan Telur Ayam di Kota Praya Dirinci Per Bulan Tahun 2016 (Rp/Kg)**

Bulan	Daging Sapi Kualitas Biasa	Hati Sapi Kualitas Biasa	Daging ayam ras biasa	Ayam kampung hidup sedang	Telur ayam ras (butir)
(1)	(2)	(3)	(4)	(5)	(6)
1. Januari	100 000	90 000	40 000	45 000	1 250
2. Pebruari	100 000	90 000	40 000	45 000	1 250
3. Maret	100 000	90 000	40 000	45 000	1 250
4. April	100 000	95 000	40 000	45 000	1 250
5. M e i	100 000	95 000	35 500	45 000	1 250
6. Juni	115 000	95 000	35 500	45 000	1 250
7. Juli	115 000	95 000	40 000	45 000	1 250
8. Agustus	115 000	100 000	40 000	45 000	1 500
9. September	100 000	100 000	38 000	43 000	1 500
10. Oktober	100 000	100 000	38 000	43 000	1 500
11. Nopember	100 000	100 000	38 000	45 000	1 500
12. Desember	100 000	100 000	38 000	45 000	1 500
Rata-rata	103 750	95 833	38 583	44 667	1 354

Sumber : Badan Pusat Statistik Kabupaten Lombok Tengah

**Tabel 7.5 : Nilai Penerimaan Desa Dirinci Menurut Sumber Di Kecamatan Praya 2017 (Juta Rupiah)**

Rincian	PAD	ADD
(1)	(2)	(3)
1. Kel. Panji Sari	-	-
2. Kel. Leneng	-	-
3. Kel. Renteng	-	-
4. Kel. Praya	-	-
5. Kel. Prapen	-	-
6. Kel. Tiwu Galih	-	-
7. Kel. Semayan	-	-
8. Bunut Baik	25	894
9. Kel. Gerunung	-	-
10. Kel. Gonjak	-	-
11. Jago	7	910
12. Aikmual	7	778
13. Mertak Tombok	1786	786
14. Montong Terep	32	876
15. Mekar Damai	16	809

Sumber: Desa/Keurahan se Kecamatan Praya

**Tabel 7.5 : Lanjutan**

Rincian	Bantuan Pusat dan Daerah	Penerimaan Lain-lain
(1)	(2)	(3)
1. Kel. Panji Sari	-	-
2. Kel. Leneng	-	-
3. Kel. Renteng	-	-
4. Kel. Praya	-	-
5. Kel. Prapen	-	-
6. Kel. Tiwu Galih	-	-
7. Kel. Semayan	-	-
8. Bunut Baok	62	0
9. Kel. Gerunung	-	-
10. Kel. Gonjak	-	-
11. Jago	53	0
12. Aikmual	35	0
13. Mertak Tombok	41	0
14. Montong Terep	57	0
15. Mekar Damai	45	16

Sumber: Desa/Keurahan se Kecamatan Praya

**Tabel 7.6 : Jumlah Industri Mikro dan Kecil di Kecamatan Praya Dirinci Menurut Desa 2017**

Rincian	Industri Barang dari Kulit	Industri Barang dari Kayu	Industri Barang dari Logam Mulia atau Barang dari Logam	Industri Barang dari kain/tenun
(1)	(2)	(3)	(4)	(5)
1. Kel. Panji Sari	-	1	0	-
2. Kel. Leneng	-	6	1	7
3. Kel. Renteng	-	-	-	-
4. Kel. Praya	-	8	-	8
5. Kel. Prapen	-	-	2	7
6. Kel. Tiwu Galih	5	4	-	15
7. Kel. Semayan	-	1	-	3
8. Bunut Baok	-	5	-	11
9. Kel. Gerunung	-	3	-	4
10. Kel. Gonjak	-	1	-	4
11. Jago	-	2	-	1
12. Aikmual	-	6	-	3
13. Mertak Tombok	6	8	-	9
14. Montong Terep	-	10	-	12
15. Mekar Damai	-	-	-	-
Jumlah	11	55	3	84

Sumber: Desa/Keurahan se Kecamatan Praya

**Tabel 7.6 :                    Lanjutan**

Rincian	Industri Gerabah/ Keramik/ Batu	Industri Anyaman Rotan /Bambu, Rumput, Pandan dsb	Industri Makanan dan Minuman	Industri Lainnya
(1)	(6)	(7)	(8)	(9)
1. Kel. Panji Sari	2	-	-	-
2. Kel. Leneng	-	-	5	-
3. Kel. Renteng	2	-	-	-
4. Kel. Praya	1	-	23	-
5. Kel. Prapen	1	-	3	-
6. Kel. Tiwu Galih	-	5	-	-
7. Kel. Semayan	2	-	10	-
8. Bunut Baik	4	-	30	-
9. Kel. Gerunung	-	-	-	-
10. Kel. Gonjak	1	-	2	-
11. Jago	1	-	-	-
12. Aikmual	-	4	2	30
13. Mertak Tombok	5	2	46	31
14. Montong Terep	11	352	30	-
15. Mekar Damai	-	-	3	-
Jumlah	30	363	154	61

Sumber: Desa/Keurahan se Kecamatan Praya

**Tabel 7.7 : Jumlah Koperasi Aktif di Kecamatan Praya Menurut Desa tahun 2018**

Rincian	KUD	Koperasi Lainnya
(1)	(2)	(3)
1. Kel. Panji Sari	-	-
2. Kel. Leneng	-	1
3. Kel. Renteng	-	-
4. Kel. Praya	-	8
5. Kel. Prapen	-	-
6. Kel. Tiwu Galih	-	2
7. Kel. Semayan	-	-
8. Bunut Baok	-	-
9. Kel. Gerunung	1	-
10. Kel. Gonjak	-	1
11. Jago	-	-
12. Aikmual	-	1
13. Mertak Tombok	-	9
14. Montong Terep	-	-
15. Mekar Damai	-	-
Jumlah	1	19

Sumber: Desa/Keurahan se Kecamatan Praya

**Tabel 7.8 : Jumlah Sarana Perekonomian di Kecamatan Praya Menurut Desa Tahun 2018**

Rincian	Pertokoan	Pasar Permanen	Pasar Semi Permanen	Pasar Tanpa Bangunan
(1)	(2)	(3)	(4)	(5)
1. Kel. Panji Sari	-	-	-	-
2. Kel. Leneng	5	-	-	-
3. Kel. Renteng	-	-	1	-
4. Kel. Praya	-	-	1	-
5. Kel. Prapen	5	-	-	-
6. Kel. Tiwu Galih	-	1	-	-
7. Kel. Semayan	-	-	-	-
8. Bunut Baik	-	-	-	-
9. Kel. Gerunung	-	-	-	-
10. Kel. Gonjak	-	-	-	-
11. Jago	-	-	1	-
12. Aikmual	-	-	1	-
13. Mertak Tombok	-	-	-	-
14. Montong Terep	-	-	-	-
15. Mekar Damai	-	-	-	-
Jumlah	6	1	4	-

Sumber: Desa/Keurahan se Kecamatan Praya

**Tabel 7.8 :                    Lanjutan**

Rincian	Minimaraket/ Swalayan	Toko/ Warung Kelontong	Restoran/ Rumah Makan	Warung/ Kedai
(1)	(6)	(7)	(8)	(9)
1. Kel. Panji Sari	0	24	4	5
2. Kel. Leneng	3	157	8	11
3. Kel. Renteng	3	62	0	4
4. Kel. Praya	11	125	2	19
5. Kel. Prapen	5	211	3	53
6. Kel. Tiwu Galih	1	131	0	14
7. Kel. Semayan	2	82	0	2
8. Bunut Baok	2	211	0	10
9. Kel. Gerunung	0	120	1	4
10. Kel. Gonjak	0	45	0	0
11. Jago	0	100	0	11
12. Aikmual	1	38	0	7
13. Mertak Tombok	0	148	0	10
14. Montong Terep	0	126	0	9
15. Mekar Damai	0	70	0	3
Jumlah	28	1650	18	162

Sumber: Desa/Keurahan se Kecamatan Praya

**Tabel 7.8 :****Lanjutan**

Rincian	Hotel	Penginapan
(1)	(10)	(11)
1. Kel. Panji Sari	-	-
2. Kel. Leneng	-	-
3. Kel. Renteng	-	-
4. Kel. Praya	2	3
5. Kel. Prapen	-	-
6. Kel. Tiwu Galih	-	-
7. Kel. Semayan	-	-
8. Bunut Baok	-	-
9. Kel. Gerunung	-	-
10. Kel. Gonjak	-	-
11. Jago	-	-
12. Aikmual	-	-
13. Mertak Tombok	-	-
14. Montong Terep	-	-
15. Mekar Damai	-	-
Jumlah	2	3

Sumber: Desa/Keurahan se Kecamatan Praya 2019

**Tabel 7.9: Jumlah Sarana Lembaga Keuangan Yang Beroperasi di Desa/Kelurahan Kecamatan Praya 2018**

Rincian	Bank Umum	BPR
(1)	(2)	(3)
1. Kel. Panji Sari	-	-
2. Kel. Leneng	2	1
3. Kel. Renteng	1	1
4. Kel. Praya	11	-
5. Kel. Prapen	5	1
6. Kel. Tiwu Galih	1	-
7. Kel. Semayan	-	-
8. Bunut Baok	-	-
9. Kel. Gerunung	-	-
10. Kel. Gonjak	-	-
11. Jago	-	-
12. Aikmual	-	-
13. Mertak Tombok	-	-
14. Montong Terep	-	-
15. Mekar Damai	-	-
Jumlah	20	3

Sumber: Desa/Keurahan se Kecamatan Praya

**Grafik 7. Perkembangan Harga Kebutuhan Pokok di Kecamatan Praya Tahun 2016**

