

# STATISTIK DAN SPASIAL KECAMATAN PRAYA TIMUR 2019

**Kerja Sama**



**BADAN PUSAT STATISTIK**  
Kabupaten Lombok Tengah



**DINAS KOMUNIKASI DAN INFORMATIKA**  
Kabupaten Lombok Tengah



# **STATISTIK DAN SPASIAL KECAMATAN PRAYA TIMUR 2019**





**H LALU FATHURRAHMAN, SH**  
**CAMAT PRAYA TIMUR**

## KATA PENGANTAR

Mengawali kata pengantar "**STATISTIK DAN SPASIAL KECAMATAN PRAYA TIMUR 2019**" ini kami panjatkan Puji syukur kehadiran Allah Tuhan Yang Maha Kuasa, karena atas kehendakNya jualah publikasi ini dapat diterbitkan.

Publikasi ini memuat berbagai jenis data yang bersumber dari Dinas/Instansi Nivo Kecamatan, disamping sumber dari data primer yang diolah oleh BPS Kabupaten Lombok Tengah.

Bagian terbesar dari data yang tersaji merupakan data pokok, karenanya untuk analisa lebih mendalam diperlukan seperangkat data penunjang yang lebih rinci. Dengan segala kelemahan dan kekurangan diharapkan buku ini dapat memberi manfaat optimal untuk berbagai keperluan.

Akhirnya kepada semua pihak yang telah membantu mewujudkan publikasi ini kami haturkan penghargaan dan terima kasih. Semoga partisipasi dan kerjasama yang baik ini terus berlanjut dimasa mendatang.

Mujur, September 2019

KOORDINATOR STATISTIK  
KECAMATAN PRAYA TIMUR

**Arista wibawa**



## KATA SAMBUTAN

Puji syukur yang mendalam ikut kami panjatkan kehadiran Tuhan Yang Maha Kuasa atas terbitnya publikasi ” **STATISTIK DAN SPASIAL KECAMATAN PRAYA TIMUR 2019**”, yang merupakan salah satu publikasi yang diterbitkan secara rutin oleh BPS Kabupaten Lombok Tengah.

Publikasi ini memuat berbagai jenis data dan informasi dalam lingkup Kecamatan Praya Timur, yang dimaksudkan untuk memberikan kemudahan bagi konsumen data dalam mendapatkan informasi geografis, iklim, kependudukan dan sosial ekonomi masyarakat.

Sumber data yang tersaji dalam publikasi ini sebagian merupakan data sekunder yang berasal dari berbagai instansi pemerintah maupun swasta di Kecamatan Praya Timur, sebagian lainnya merupakan data primer hasil pengolahan Badan Pusat Statistik Kabupaten Lombok Tengah.

Kepada Koordinator Statistik Kecamatan, dan semua Dinas Instansi Nivo Kecamatan yang telah memberikan dukungan terhadap penyelesaian publikasi ini disampaikan terima kasih, dan kami harapkan semoga kerjasama yang telah terjalin selama ini dapat ditingkatkan untuk masa mendatang.

Akhirnya semoga publikasi publikasi yang ini dapat bermanfaat bagi pemakainya.

Mujur, September 2019

CAMAT PRAYA TIMUR

**H LALU FATHURRAHMAN, SH**





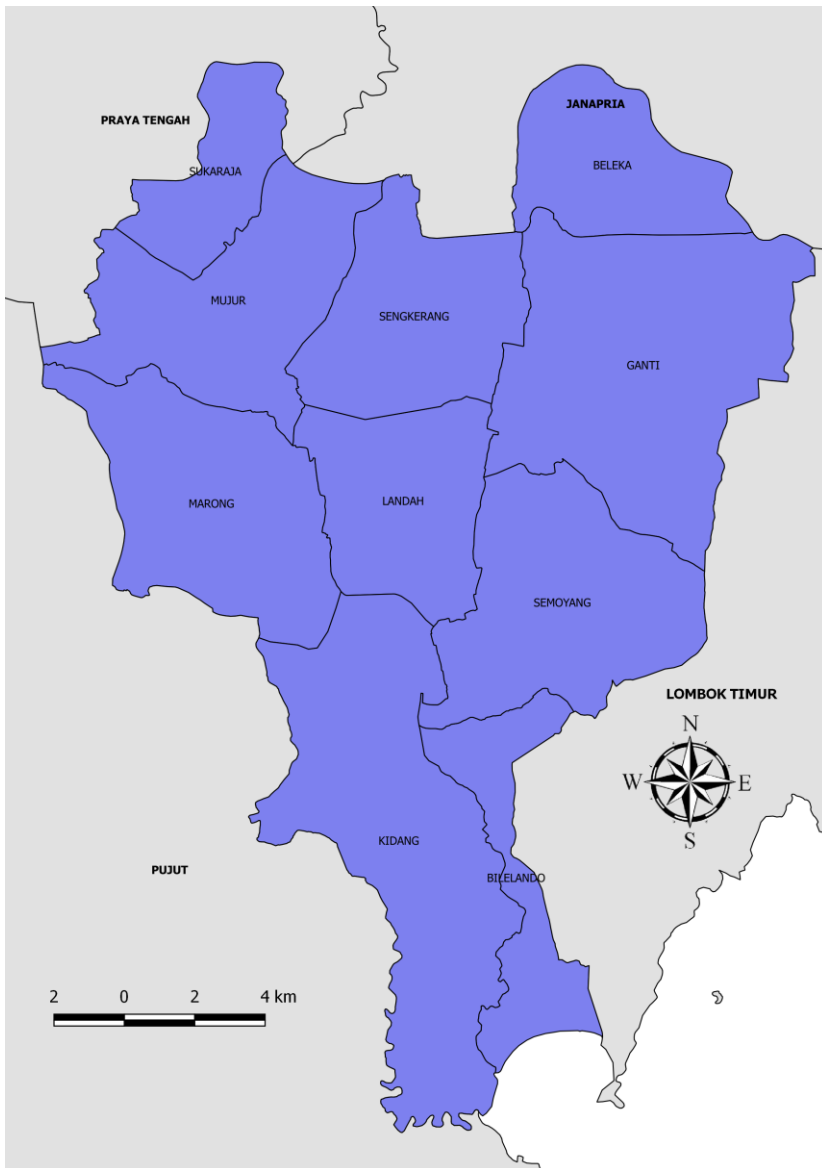
## **KETERANGAN UMUM**

### **ARTI YANG DIGUNAKAN DALAM TABEL DAN GRAFIK**

1. Tiga titik (...) berarti angka tidak tersedia
2. Garis pendek (-) berarti kosong (0) atau angka dapat diabaikan
3. Koma (,) dalam angka digunakan dalam tanda desimal



## PETA WLAYAH KECAMATAN PRAYA TIMUR





# DAFTAR ISI

KATA PENGANTAR.....	v
KATA SAMBUTAN .....	viii
KETERANGAN UMUM.....	x
PETA WLAYAH KECAMATAN PRAYA TIMUR .....	xi
G E O G R A F I S .....	3
Tabel 1.1 : Luas Wilayah Dirinci per Desa di Kecamatan Praya Timur Tahun 2018 (Ha)	5
Tabel 1.2 : Luas Wilayah Dirinci per Desa di Kecamatan Praya Timur Tahun 2017 (Ha)	6
Tabel 1.3 : Luas Tanah Kering Dirinci per Desa di Kecamatan Praya Timur Tahun 2017 (Ha)	7
Tabel 1.4 : Rata-rata Curah Hujan dan Hari Hujan di Kecamatan Praya Timur Tahun 2017 .....	8
Tabel 1.5 : Jarak Antar Kota di Kabupaten Lombok Tengah (Km) .....	9
Tabel 1.6 : Jarak Desa di Kecamatan Praya Timur dengan Ibukota Kecamatan, Kabupaten dan Propinsi Tahun 2018 (Km).....	11
BAB II .....	15
P E M E R I N T A H A N.....	15
Tabel 2.1 : Jumlah Aparat Pemerintahan Menurut Desa di Kecamatan Praya Timur Tahun 2017 .....	18
Tabel 2.2 : Jumlah Aparat Desa Dirinci Menurut Tingkat Pendidikan Tahun 2017 .....	21
Tabel 2.3 : Jumlah Dusun/Lingkungan, RW dan RT menurut Desa Tahun 2018.....	22
Tabel 2.4 : Jumlah Peraturan Desa Yang Diterbitkan di Kecamatan Praya Timur Tahun 2018 .....	23
BAB III .....	27
P E N D U D U K .....	27
Tabel 3.1 : Banyaknya Rumah Tangga dan Penduduk Dirinci Per Kecamatan di Kabupaten Lombok Tengah Tahun 2018 .....	31
Tabel 3.2 : Banyaknya Rumah Tangga dan Penduduk di Kecamatan Praya Timur Tahun 2018 .....	32
Tabel 3.3 : Rata-rata Anggota Rumah Tangga di Kecamatan Praya Timur Tahun 2018 .....	33
Tabel 3.4 : Kepadatan Penduduk di Kecamatan Praya Timur Tahun 2018 .....	34
Tabel 3.5 : Sex Ratio Penduduk di Kecamatan Praya Timur Tahun 2018.....	35
Tabel 3.6 : Persentase Penduduk Per Desa di Kecamatan Praya Timur Tahun 2018 .....	36
Tabel 3.7. : Jumlah Kepala Keluarga, Kepala Keluarga Pemakai Listrik dan persentasenya tahun 2018 .....	37

Tabel 3.8. : Persentase Rumah Tangga Menurut Desa dan Mata Pencanharian Tahun 2018 .....	38
Tabel 3.9 : Jumlah Penduduk yang Bekerja di Luar Negeri Menurut Desa Tahun 2017 .....	39
BAB IV.....	45
S O S I A L.....	45
Tabel 4.1 : Banyaknya SekolahTK/RA/BA Dirinci Per Desa di Kecamatan Praya Timur Tahun 2018.....	49
Tabel 4.2 : Banyaknya Sekolah SD/MI Dirinci per Desa di Kecamatan Praya Timur Tahun 2018 .....	50
Tabel 4.3 : Banyaknya Sekolah SMP/MTS Dirinci per Desa di Kecamatan Praya Timur Tahun 2018.....	51
Tabel 4.4 : Banyaknya Sekolah SMU/MA Dirinci per Desa di Kecamatan Praya Timur Tahun 2018.....	52
Tabel 4.5 : Banyaknya Sekolah SMK Dirinci per Desa di Kecamatan Praya Timur Tahun 2018 .....	53
Tabel 4.6 : Banyaknya Sekolah SDLB/SMPLB/SMALB Dirinci per Desa di Kecamatan Praya Timur Tahun 2018.....	54
Tabel 4.7 : Banyaknya Pondok Pesantren dan Madrasah Diniyah Dirinci per Desa di Kecamatan Praya Timur Tahun 2015 .....	55
Tabel 4.8 : Banyaknya Penduduk Usia 7-15 Tahun Menurut Status Pendidikan Dirinci PerDesa di Kecamatan Praya Timur Tahun 2017.....	56
Tabel 4.9 : Persentase Kepala Keluarga Menurut Status Pendidikan Dirinci Per Desa di Kecamatan Praya Timur Tahun 2015 .....	57
Tabel 4.10 : Persentase Kepala Keluarga Menurut Status Pekerjaan di Kecamatan Praya Timur Tahun 2015.....	58
Tabel 4.11 : Persentase Kepala Keluarga Menurut Lapangan Kerja di Kecamatan Praya Timur Tahun 2015.....	59
Tabel 4.12 : Persentase Kepala Keluarga Menurut Status Perkawinan di Kecamatan Praya Timur Tahun 2015.....	61
Tabel 4.13 : Persentase Pasangan Usia Subur Menurut Kesertaan Ber- KB di Kecamatan Praya Timur Tahun 2015.....	62
Tabel 4.14 : Jumlah Pasangan Usia Subur di Kecamatan Praya Timur Tahun 201863	
Tabel 4.15 : Jumlah Peserta KB Aktif Menurut Alat Kontrasepei yang Digunakan di Kecamatan Praya Timur Tahun 2018.....	64
Tabel 4.16 : Peserta KB Aktif Menurut Jalur Pelayanan Di Kecamatan Praya Timur Tahun 2018 .....	66
Tabel 4.20 : Jumlah Tempat Peribadatan di Kecamatan Praya Timur Tahun 2018 .	71
Tabel 4.22 : Jumlah Kegiatan Pendidikan Keterampilan Dirinci Menurut Desa di Kecamatan Praya Timur 2018 .....	74

Tabel 4.23 : Jumlah Rumah menurut Kondisi Rumah Tahun 2017 .....	76
Tabel 4.24 : Jumlah Sarana Pelayanan Kesehatan dirinci Menurut Desa di Kecamatan Praya Timur Tahun 2018.....	77
Tabel 4.25 : Jumlah Tenaga Kesehatan Dirinci Menurut Desa di Kecamatan Praya Timur Tahun 2018.....	79
Tabel 4.26 : Jumlah Peserta BPJS PBI, Jamkesda dan Penerima SKTM dirinci Menurut Desa di Kecamatan Praya Timur Tahun 2018.....	81
Tabel 4.27 : Jumlah Penyandang Cacat Di Kecamatan Praya Timur dirinci Menurut Desa Tahun 2018 .....	82
Tabel 4.28 : Jumlah Pemukiman, Bangunan dan Keluarga di Bantaran Sungai Dirinci Menurut Desa Di Praya Timur Tahun 2018 .....	84
Tabel 4.29 : Jumlah Pemukiman, Bangunan dan Keluarga di Bawah SUTET/SUTT/SUTTAS Dirinci Menurut Desa Di Praya Timur Tahun 2018.....	85
Tabel 4.30 : Jumlah Pos Polisi di Kecamatan Praya Timur Dirinci Menurut Desa Tahun 2018.....	86
Tabel 4.31 : Jumlah sarana Kesehatan Lingkungan di Kecamatan Praya Timur Tahun 2018.....	87
Tabel 4.32 : Banyaknya Pasien Perbulan di Puskesmas Mujur Menurut Jenis Kelamin Tahun 2016 .....	88
Tabel 4.33 : Target dan Realisasi Imunisasi di Puskesmas Mujur Kecamatan Praya Timur Tahun 2016.....	89
Tabel 4.34 : Jumlah Pasien yang Dirawat Menurut Jenis Penyakit di Puskesmas Mujur Kecamatan Praya Timur Tahun 2016.....	90
Tabel 4.35 : Hasil Pentahapan Keluarga Sejahtera (KS) di Kecamatan Praya Timur Tahun 2016 .....	91
BAB V .....	97
P E R T A N I A N .....	97
Tabel 5.1 : .....	101
Luas Tanah Menurut Irigasi di Kecamatan Praya Timur Tahun 2016 (Ha) .....	101
Tabel 5.2 : .....	102
Luas Panen dan Luas Tanam Padi Sawah di Kecamatan Praya Timur Tahun 2016 (Ha) .....	102
Tabel 5.3 : .....	103
Luas Panen dan Luas Tanam Kacang Kedele di Kecamatan Praya Timur Tahun 2016 (Ha) .....	103
Tabel 5.4 : .....	104
Jumlah Kelompok Tani di Kecamatan Praya Timur Tahun 2016 .....	104
Tabel 5.5 : .....	105
Jumlah Ternak Sapi, Kerbau, Kuda, Kambing dan Domba di Kecamatan Praya Timur Tahun 2016 .....	105



Tabel 5.6 : .....	106
Jumlah Unggas di Kecamatan Praya Timur Tahun 2016.....	106
BAB VI .....	109
PERHUBUNGAN & TELEKOMUNIKASI.....	109
Tabel 6.1 : Panjang Jalan Menurut Jenis Permukaan dan Jumlah Jembatan Tahun 2018 .....	113
Tabel 6.32 : Jumlah Menara Base Transciever Station (BTS) yang Ada di Kecamatan Praya Barat Dirinci Menurut Desa tahun 2018.....	114
Tabel 6.3 : Jumlah Operator Layanan Komunikasi Telepon Seluler yang Menjangkau wilayah Desa di Kecamatan Praya Barat 2018.....	115
Tabel 6.4 : Jumlah Jembatan dan Deker di Kecamatan Praya Timur Tahun 2016 ..	116
Tabel 6.5 : Jumlah Sarana Angkutan Umum Tahun 2017 .....	117
Tabel 6.6 : Jumlah Sarana Komunikasi dan Informasi di Kecamatan Praya Timur Tahun 2016 .....	118
 BAB VII .....	 121
EKONOMI .....	121
Tabel 7.1 : Jumlah STTS dan Wajib Pajak di Kecamatan Praya Timur Tahun 2016..	125
Sumber: UPT BKP Kecamatan Praya Timur .....	125
Tabel 7.2 : Target dan Realisasi Pajak di Kecamatan Praya Timur Tahun 2016.....	126
Sumber: UPT BKP Kecamatan Praya Timur .....	126
Tabel 7.3 : Nilai Penerimaan Desa Dirinci Menurut Sumber Di Kecamatan Praya Timur 2017 (Juta Rupiah).....	127
Tabel 7.4 : Jumlah Industri Mikro dan Kecil di Kecamatan Praya Timur Dirinci Menurut Desa 2018 .....	129
Tabel 7.5 : Jumlah Koperasi Aktif di Kecamatan Praya Timur Menurut Desa tahun 2018 .....	131
Tabel 7.6 : Jumlah Sarana Perekonomian di Kecamatan Praya Timur Menurut Desa Tahun 2018 .....	132
Tabel 7.7 : Jumlah Sarana Lembaga Keuangan Yang Beroperasi di Desa/Kelurahan Kecamatan Praya Timur 2018 .....	135



# BAB I GEOGRAFIS





# **BAB I**

## **G E O G R A F I S**

### **1.1 Letak Geografis**

Salah satu dari dua belas kecamatan di Kabupaten Lombok Tengah adalah Kecamatan Praya Timur. Secara geografis kecamatan Praya Timur terletak di bagian timur wilayah Kabupaten Lombok Tengah dengan batas-batas wilayah sebagai berikut :

- ❑ Sebelah Utara : Kecamatan Janapria
- ❑ Sebelah Timur : Kabupaten Lombok Timur
- ❑ Sebelah Selatan : Samudera Indonesia
- ❑ Sebelah Barat : Kecamatan Praya Tengah dan Pujut.

Pada Tahun 2016 luas wilayah Kecamatan Praya Timur adalah 8.257 Ha, atau sebesar 6,83 persen dari luas Kabupaten Lombok Tengah. Dilihat dari komposisi lahan maka wilayah Kecamatan Praya Timur terdiri dari 6.191 ha atau sekitar 75 % lahan sawah sedangkan sisanya yaitu sekitar 2066 ha atau 25 % merupakan lahan kering. Dominannya lahan sawah di Kecamatan Praya Timur menunjukkan besarnya aktivitas kehidupan masyarakat pada kegiatan di sektor pertanian utamanya pertanian pengguna lahan (padi palawija, dan hortikultura).

Sebagai sektor perekonomian yang primer dalam masyarakat sektor pertanian sangat tergantung pada kondisi alam dan iklim. Ketersediaan air, jenis tanah, pupuk, hingga teknik tanam sangat menentukan keberhasilan petani dalam mengelola lahannya. Permasalahan yang masih dirasakan dan sangat berpengaruh terhadap produksi pertanian di Kecamatan Praya Timur adalah terbatasnya persediaan air pada musim kemarau, karenanya pengaturan sumber daya air masih perlu mendapat prioritas pemecahan sehingga aktivitas di sektor

pertanian dapat memberikan kontribusi maksimal terhadap perekonomian masyarakat.

## **1.2 Iklim**

Corak kehidupan suatu wilayah, dapat dipengaruhi oleh kondisi iklim. Begitu juga dengan jenis tanaman, jenis hewan, sampai dengan kebiasaan penduduk dalam berbagai hal termasuk kegiatan ekonomi sangat dipengaruhi oleh iklim.

Di kecamatan Praya Timur, tidak jauh berbeda dengan Lombok Tengah pada umumnya, merupakan wilayah yang tergolong beriklim tropis yang ditandai oleh musim kemarau yang relatif panjang. Musim hujan terjadi hampir sepanjang tahun kecuali pada bulan Juni sampai Oktober. Hari hujan terbanyak terjadi pada bulan April diikuti bulan Februari dan Maret. Curah hujan terbanyak terjadi pada bulan Desember dan paling kecil pada bulan Juli, Agustus, September dan Oktober.

**Tabel 1.1 : Luas Wilayah Dirinci per Desa di Kecamatan Praya Timur Tahun 2018 (Ha)**

Desa	Luas Wilayah
(1)	(2)
1. Kidang	875
2. Bilelando	540
3. Semoyang	960
4. Ganti	1.512
5. Beleka	842
6. Sengkerang	660
7. Landah	590
8. Marong	798
9. Mujur	985
10. Sukaraja	495
Jumlah	8 257

Sumber: UPT Pertanian Kecamatan Praya Barat

**Tabel 1.2 : Luas Wilayah Dirinci per Desa di Kecamatan Praya Timur Tahun 2017 (Ha)**

Desa	Tanah Sawah	Tanah Kering	Jumlah
(1)	(2)	(3)	(4)
1. Kidang	621	254	875
2. Bilelando	300	240	540
3. Semoyang	693	267	960
4. Ganti	1.134	378	1.512
5. Beleka	692	150	842
6. Sengkerang	517	143	660
7. Landah	436	154	590
8. Marong	707	91	798
9. Mujur	730	255	985
10. Sukaraja	322	173	495
Jumlah	6 152	2 105	8 257

Sumber UPT BKP3 Kecamatan Praya Timur



**Tabel 1.3 : Luas Tanah Kering Dirinci per Desa di Kecamatan Praya Timur Tahun 2017 (Ha)**

Desa	Pekarangan	Tegal/ Kebun	Lainnya	Jumlah
(1)	(2)	(3)	(4)	(5)
1. Kidang	74	57	123	254
2. Bilelando	51	73	116	240
3. Semoyang	71	110	86	267
4. Ganti	170	13	195	378
5. Beleka	55	12	83	150
6. Sengkerang	78	6	59	143
7. Landah	77	13	64	154
8. Marong	73	2	16	91
9. Mujur	117	60	78	255
10. Sukaraja	90	37	46	173
Jumlah	856	383	866	2.105

Sumber : UPT BKP3 Kecamatan Praya Timur

**Tabel 1.4 :Rata-rata Curah Hujan dan Hari Hujan di Kecamatan Praya Timur Tahun 2017**

Bulan	Curah Hujan (mm)	Hari Hujan (hari)
(1)	(2)	(3)
1. Januari	149,8	29
2. Pebruari	538,9	22
3. Maret	203,8	12
4. April	49,6	6
5. Mei	38	5
6. Juni	56,9	9
7. Juli	25,7	4
8. Agustus	0	0
9. September	230,9	8
10. Oktober	50	5
11. November	144,4	10
12. Desember	369,5	15

Sumber : UPT Hama Penyakit Tanaman dan Kesehatan Hewan

**Tabel 1.5 : Jarak Antar Kota di Kabupaten Lombok Tengah (Km)**

Kota <i>Towns</i>	Praya	Batu nyala	Penu jak	Darek	Seng kol	Mujur
(1)	(2)	(3)	(4)	(5)	(6)	(7)
1. Praya	-	2.5	7	10	15	10
2. Batunyalala	2.5	-	9.5	12.5	9	7.5
3. Penujak	7	9.5	-	6	8	13.5
4. Darek	10	12.5	6	-	15	21
5. Sengkol	15	9	8	15	-	16.5
6. Mujuur	10	7.5	13.5	21	16.5	-
7. Janapria	20	15	24.5	33	29.5	13
8. Kopang	12	15	19	22	27	22
9. Ubung	10	13.5	17	21	26	21
10. Pringgarata	14	24	25	28	33	28
11. Mantang	12	14.5	19	22	27	22
12. Teratak	16	18.5	23	29	34	29

**Tabel 1.5 : Lanjutan**

Kota <i>Towns</i>	Jana pria	Kopang	Ubung	Pring garata	Man tang	Teratak
(1)	(8)	(9)	(10)	(11)	(12)	(13)
1. Praya	20	12	10	14	12	16
2. Batunyal	15	15	13.5	24	14.5	18.5
3. Penujak	24.5	19	17	25	19	23
4. Darek	33	22	21	28	22	29
5. Sengkol	29.5	27	26	33	27	34
6. Mujur	13	22	21	28	22	29
7. Janapria	-	11.5	34	41	14	21
8. Kopang	11.5	-	23	12.5	2.5	9.5
9. Ubung	34	23	-	8.5	23	18
10. Pringgarata	41	12.5	8.5	-	9	9.6
11. Mantang	14	2.5	23	9	-	7
12. Teratak	21	9.5	18	9.6	7	-

Sumber : Dinas Perhubungan Kabupaten Lombok Tengah

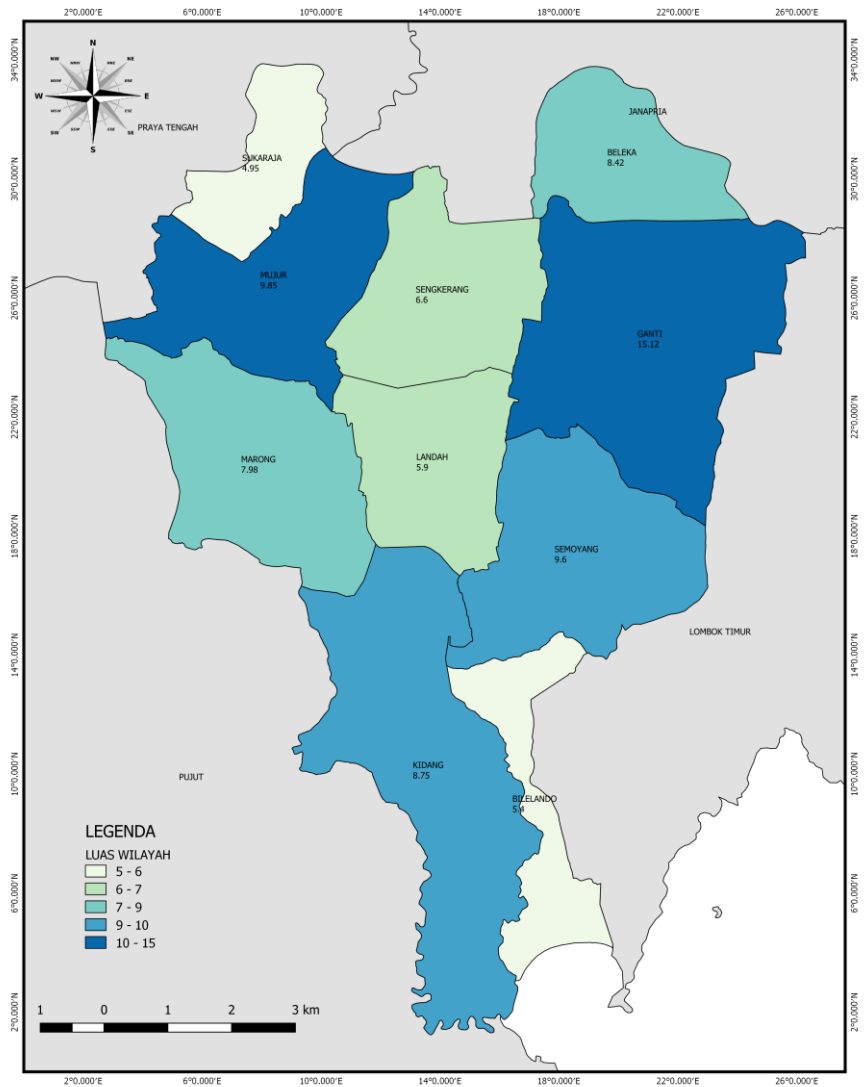
**Tabel 1.6 : Jarak Desa di Kecamatan Praya Timur dengan Ibukota Kecamatan, Kabupaten dan Propinsi Tahun 2018 (Km)**

Desa	Kecamatan	Kabupaten	Propinsi
(1)	(2)	(3)	(4)
1. Kidang	6	16	41
2. Bilelando	10	20	45
3. Semoyang	8	18	43
4. Ganti	5	15	40
5. Beleka	7	17	42
6. Sengkerang	2	12	37
7. Landah	4	14	39
8. Marong	3	13	38
9. Mujur	0	10	35
10. Sukaraja	3	13	38

Sumber : Koordinator Statistik Kecamatan Praya Timur



## LUAS WILAYAH KECAMATAN PRAYA TIMUR MENURUT DESA TAHUN 2018







## BAB II PEMERINTAHAN





## **BAB II**

### **P E M E R I N T A H A N**

Kelancaran dan pemerataan hasil pembangunan yang dilaksanakan pemerintah sangat ditunjang oleh sumber daya manusia (aparatus pemerintah) dan pengaturan lembaga pemerintahan agar dapat melayani masyarakat secara maksimal hingga ke level terkecil.

Untuk memperlancar pelaksanaan pembangunan di tingkat kecamatan ditempatkan aparatus pemerintah di berbagai lembaga seperti yang tercantum pada tabel 2.1 dan tabel 2.2. Aparatus pemerintah inilah yang bertugas untuk memberikan pelayanan kepada masyarakat dan menjadi agen pembangunan di tingkat kecamatan khususnya kecamatan Praya Timur.

Pada Tahun 2018 kecamatan Praya Timur terdiri dari 10 desa dan 182 kampung/dusun. Berdasarkan Peraturan Daerah Nomor 11 tahun 2000 maka setiap desa dilengkapi dengan aparatus pemerintahan yang akan mengatur jalannya pemerintahan di tingkat desa sekaligus menjadi perpanjangan tangan pemerintah kecamatan. Gambaran tentang aparatus desa yang ada di Kecamatan Praya Timur dapat dilihat pada tabel 2.2. Dengan semakin lengkapnya sarana operasional yang ada maka pelayanan aparatus pemerintah terhadap masyarakat diharapkan untuk dapat terus ditingkatkan.

Untuk mengukur tingkat kemajuan suatu desa atau kelurahan dikenal tiga macam kategori yakni swadaya, swakarya dan swasembada. Dari 10 desa yang ada di kecamatan Praya Timur kesemuanya merupakan desa swasembada. Hal ini menunjukkan bahwa pembangunan yang dilaksanakan di kecamatan ini telah berjalan dengan cukup baik dan mencapai sasaran.

**Tabel 2.1 : Jumlah Aparat Pemerintahan Menurut Desa di Kecamatan Praya Timur Tahun 2017**

Desa	Kepala Desa		Kaur	
	Laki-laki	Perempuan	Laki-laki	Perempuan
(1)				
1. Kidang	1	-	5	-
2. Bilelando	1	-	5	-
3. Semoyang	1	-	5	-
4. Ganti	1	-	5	-
5. Beleka	1	-	5	-
6. Sengkerang	1	-	5	-
7. Landah	1	--	5	-
8. Marong	1	-	5	-
9. Mujur	1	-	5	-
10. Sukaraja	1	-	5	-
Jumlah	10	-	50	-

Sumber : Desa Se-Kecamatan Praya Timur

**Tabel 2.1 : Lanjutan**

Desa	Kasi		Sekdes	
	Laki-laki	Perempuan	Laki-laki	Perempuan
(1)				
1. Kidang	-	-	1	-
2. Bilelando	-	-	1	-
3. Semoyang	-	-	1	-
4. Ganti	-	-	1	-
5. Beleka	-	-	1	-
6. Sengkerang	-	-	1	-
7. Landah	-	-	1	-
8. Marong	-	-	1	-
9. Mujur	-	-	1	-
10. Sukaraja	-	-	1	-
Jumlah	-	-	10	-

Sumber : Desa Se-Kecamatan Praya Timur

**Tabel 2.1 : Lanjutan**

Desa	Kepala Lingkungan		Kepala Dusun	
	Laki-laki	Perempuan	Laki-laki	Perempuan
(1)				
1. Kidang	-	-	21	-
2. Bilelando	-	-	8	-
3. Semoyang	-	-	22	-
4. Ganti	-	-	26	-
5. Beleka	--	-	26	-
6. Sengkerang	-	-	18	-
7. Landah	-	-	15	-
8. Marong	-	-	16	-
9. Mujur	-	-	20	-
10. Sukaraja	-	-	9	-
Jumlah	-	-	177	-

Sumber : Desa Se-Kecamatan Praya Timur

**Tabel 2.2 : Jumlah Aparat Desa Dirinci Menurut Tingkat Pendidikan Tahun 2017**

Pendidikan	Kepala Desa	Kaur	Kasi	Sekdes	Kaling	Kadus
(1)	(2)	(3)	(4)	(5)	(6)	
1. Sekolah Dasar	-	-	-	-	-	50
2. S L T P	-	2	-	-	-	63
3. S L T A	7	39	-	8	-	51
4. D1/D2/D3	1	2	-	1	-	1
5. DIV/S1/S2/S3	2	7	-	1	-	12
Jumlah	10	50	-	10	-	177

Sumber : Desa Se-Kecamatan Praya Timur

**Tabel 2.3 : Jumlah Dusun/Lingkungan, RW dan RT menurut Desa Tahun 2018**

Rincian	Dusun/Lingkungan	RW	RT
(1)	(2)		
1. Kidang	21	-	-
2. Bilelando	8	-	-
3. Semoyang	22	-	-
4. Ganti	26	-	-
5. Beleka	26	-	-
6. Sengkerang	18	-	-
7. Landah	15	-	-
8. Marong	16	-	-
9. Mujur	20	-	-
10. Sukaraja	9	-	-
Jumlah	177	-	-

Sumber : Desa Se-Kecamatan Praya Timur



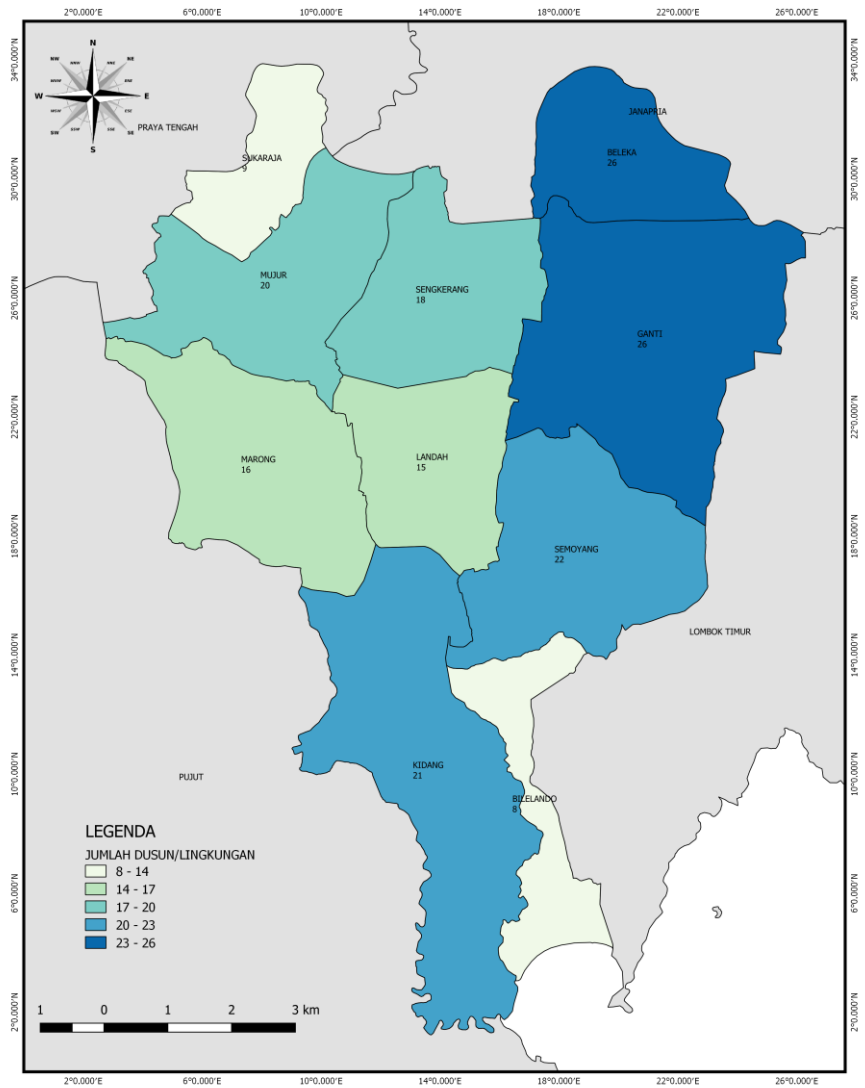
**Tabel 2.4 : Jumlah Peraturan Desa Yang Diterbitkan di Kecamatan Praya Timur Tahun 2018**

Pendidikan	Peraturan Desa	Peraturan Kepala Desa
(1)	(2)	(3)
1. Kidang	6	14
2. Bilelando	4	1
3. Semoyang	4	1
4. Ganti	7	0
5. Beleka	8	5
6. Sengkerang	3	1
7. Landah	8	2
8. Marong	5	6
9. Mujur	4	1
10. Sukaraja	9	1
Jumlah	58	32

Sumber : Desa Se-Kecamatan Praya Timur



## JUMLAH DUSUN/LINGKUNGAN DI KECAMATAN PRAYA TIMUR MENURUT DESA TAHUN 2018





### BAB III PENDUDUK





### **BAB III**

## **P E N D U D U K**

Jumlah penduduk Kecamatan Praya Timur pada Tahun 2018 tercatat sebanyak 67.769 jiwa yang terdiri dari 32.301 jiwa penduduk laki-laki dan 35.468 jiwa penduduk perempuan. Apabila dihitung maka akan didapat rasio jenis kelamin (sex ratio) sebesar 91. Ini berarti dalam 100 jiwa penduduk perempuan terdapat 91 jiwa penduduk laki-laki.

Penduduk di kecamatan Praya Timur tersebar di 10 desa, persebaran penduduk di Kecamatan Praya Timur relatif merata, karena tidak ada perbedaan jumlah penduduk yang signifikan antar desa. Desa Ganti menempati urutan pertama jumlah penduduk dimana sekitar 16,27 % dari penduduk kecamatan Praya Timur bertempat tinggal di desa ini. Urutan kedua dan ketiga ditempati oleh desa Mujur dan Beleka,. Sedangkan jumlah penduduk Desa Bilelendo menempati urutan terbawah yaitu sebesar 4,49% dari keseluruhan penduduk Kecamatan Praya Timur.

Apabila dibandingkan dengan luas wilayah maka dapat dihitung kepadatan penduduk yang menempati suatu wilayah. Adapun kepadatan penduduk Kecamatan Praya Timur pada tahun 2018 adalah sebesar 821 jiwa atau dengan kata lain setiap 1 km<sup>2</sup> wilayah di kecamatan ini dihuni oleh 821 jiwa. Apabila dilihat per desa maka Desa Sangkerang memiliki kepadatan penduduk terbesar yaitu sebesar 1.127 jiwa per km<sup>2</sup>. Informasi mengenai persebaran penduduk beserta kepadatan penduduk di Kecamatan Praya Timur dapat dilihat pada tabel 3.1 sampai dengan tabel 3.8.

Disamping itu data pada tabel-tabel tersebut dapat menginformasikan tentang ciri-ciri penduduk menurut kelompok umur per desa. Dari karakteristik ini dapat dihitung penduduk usia kerja atau produktif (15 – 64 tahun) serta tingkat ketergantungan atau *dependency ratio* yaitu perbandingan antara penduduk non produktif (0-14 tahun dan 65 tahun ke atas) dengan penduduk produktif.

Dengan berbagai dinamika dan karakteristiknya penduduk tetaplah merupakan modal utama dan penentu keberhasilan pembangunan. Oleh karena itu masalah-masalah kependudukan seperti persebaran penduduk yang tidak merata, struktur umur penduduk yang tak seimbang serta berbagai masalah lain harus menjadi pertimbangan dalam

menentukan kebijakan demi terlaksana dan lancarnya program pembangunan di segala bidang.



**Tabel 3.1 : Banyaknya Rumah Tangga dan Penduduk Dirinci Per Kecamatan di Kabupaten Lombok Tengah Tahun 2018**

Kecamatan	Rumah Tangga	Penduduk		
		Laki	Perempuan	L+P
(1)	(2)	(3)	(4)	(5)
1. Praya Barat	22 272	36 316	39 600	75 916
2. Prabarda	17 152	26 414	29 402	55 816
3. P u j u t	30 924	50 613	54 912	105 525
4. Praya Timur	20 923	32 301	35 468	67 769
5. Janapria	23 763	35 530	41 519	77 049
6. K o p a n g	24 495	37 241	43 789	81 030
7. P r a y a	31 497	54 841	59 358	114 199
8. Praya Tengah	19 656	31 403	34 196	65 599
9. Jonggat	30 005	46 276	49 888	96 164
10. Pringgarata	20 383	33 680	37 260	70 940
11. Batukliang	23 773	35 362	41 525	76 887
12. Btl. Utara	15 593	24 503	28 012	52 515
<i>Jumlah / Total</i>	280 437	444 480	494 929	939 409
2 0 1 7	275 267	436 155	485 933	922 088
2 0 1 6	272 518	431 825	481 054	912 879
2 0 1 5	269 882	427 134	476 298	903 432
2 0 1 4	265 183	416 774	464 912	881 686

Sumber : Badan Pusat Statistik Kabupaten Lombok Tengah

**Tabel 3.2 : Banyaknya Rumah Tangga dan Penduduk di Kecamatan Praya Timur Tahun 2018**

Desa	Rumah Tangga	Penduduk		
		Laki	Perempuan	L+P
(1)	(2)	(3)	(4)	(5)
1. Kidang	1 922	3 065	3 320	6 385
2. Bilelando	969	1 462	1 579	3 041
3. Semoyang	2 381	3 731	4 035	7 766
4. Ganti	3 568	5 166	5 860	11 026
5. Beleka	2 630	3 841	4 422	8 263
6. Sengkerang	2 315	3 508	3 932	7 440
7. Landah	1 525	2 399	2 569	4 968
8. Marong	1 901	3 015	3 058	6 073
9. Mujur	2 463	3 904	4 367	8 271
10. Sukaraja	1 248	2 210	2 326	4 536
Jumlah / Total	20 923	32 301	35 468	67 769
2 0 1 7	20 731	32 041	35 198	67 239
2 0 1 6	20 537	31 783	34 917	66 700
2 0 1 5	20 332	31 511	34 613	66 124
2 0 1 4	20 135	31 342	34 455	65 797

Sumber : Badan Pusat Statistik Kabupaten Lombok Tengah

**Tabel 3.3 : Rata-rata Anggota Rumah Tangga di Kecamatan Praya Timur Tahun 2018**

Desa	Rumah Tangga	Penduduk	Rata-rata Anggota Rumah tangga
(1)	(2)	(3)	(4)
1. Kidang	1 922	6 385	3
2. Bilelando	969	3 041	3
3. Semoyang	2 381	7 766	3
4. Ganti	3 568	11 026	3
5. Beleka	2 630	8 263	3
6. Sengkerang	2 315	7 440	3
7. Landah	1 525	4 968	3
8. Marong	1 901	6 073	3
9. Mujur	2 463	8 271	3
10. Sukaraja	1 248	4 536	4
<i>Jumlah / Total</i>	20 923	67 769	3
2 0 1 7	20 731	67 239	3
2 0 1 6	20 537	66 700	3
2 0 1 5	20 332	66 124	3
2 0 1 4	20 135	65 797	3

Sumber : Badan Pusat Statistik Kabupaten Lombok Tengah

**Tabel 3.4 : Kepadatan Penduduk di Kecamatan Praya Timur Tahun 2018**

Desa	Luas Wilayah (Km2)	Penduduk	Kepadatan (Jiwa/Km2)
(1)	(2)	(3)	(4)
1. Kidang	8,75	6 385	730
2. Bilelendo	5,40	3 041	563
3. Semoyang	9,60	7 766	809
4. Ganti	15,12	11 026	729
5. Beleka	8,42	8 263	981
6. Sengkerang	6,60	7 440	1 127
7. Landah	5,90	4 968	842
8. Marong	7,98	6 073	761
9. Mujur	9,85	8 271	840
10. Sukaraja	4,95	4 536	916
Jumlah / Total	82,57	67 769	821
2 0 1 7	82,57	67 239	814
2 0 1 6	82,57	66 700	808
2 0 1 5	82,57	66 124	801
2 0 1 4	82,57	65 797	797

Sumber : Badan Pusat Statistik Kabupaten Lombok Tengah

**Tabel 3.5 : Sex Ratio Penduduk di Kecamatan Praya Timur Tahun 2018**

Desa	Laki	Perempuan	Sex Ratio
(1)	(2)	(3)	(4)
1. Kidang	3 065	3 320	92
2. Bilelando	1 462	1 579	93
3. Semoyang	3 731	4 035	92
4. Ganti	5 166	5 860	88
5. Beleka	3 841	4 422	87
6. Sengkerang	3 508	3 932	89
7. Landah	2 399	2 569	93
8. Marong	3 015	3 058	99
9. Mujur	3 904	4 367	89
10. Sukaraja	2 210	2 326	95
Jumlah / Total	32 301	35 468	91
2 0 1 7	32 041	35 198	91
2 0 1 6	31 783	34 917	91
2 0 1 5	31 511	34 613	91
2 0 1 4	31 342	34 455	91

Sumber : Badan Pusat Statistik Kabupaten Lombok Tengah

**Tabel 3.6 : Persentase Penduduk Per Desa di Kecamatan Praya Timur  
Tahun 2018**

Desa	Jumlah Penduduk	Persentase terhadap Kecamatan
(1)	(2)	(3)
1. Kidang	6 385	9,42
2. Bilelando	3 041	4,49
3. Semoyang	7 766	11,46
4. Ganti	11 026	16,27
5. Beleka	8 263	12,19
6. Sengkerang	7 440	10,98
7. Landah	4 968	7,33
8. Marong	6 073	8,96
9. Mujur	8 271	12,20
10. Sukaraja	4 536	6,69
Jumlah	<b>67 769</b>	<b>100,00</b>

Sumber : Badan Pusat Statistik Kabupaten Lombok Tengah

**Tabel 3.7. : Jumlah Kepala Keluarga, Kepala Keluarga Pemakai Listrik dan persentasenya tahun 2018**

Rincian	Kepala Keluarga	Kepala Keluarga Pemakai Listrik	Persentase
(1)	(2)	(3)	(4)
1. Kidang	2 616	2 616	100,00
2. Bilelando	1 146	1 136	99,13
3. Semoyang	2 494	2 494	100,00
4. Ganti	4 313	4 313	100,00
5. Beleka	3 723	3 723	100,00
6. Sengkerang	2 871	2 871	100,00
7. Landah	2 012	2 012	100,00
8. Marong	2 901	2 901	100,00
9. Mujur	3 011	3 011	100,00
10. Sukaraja	1 667	1 667	100,00
Jumlah	26 754	26 744	99,96

Sumber: Kantor Desa se-Kecamatan Praya Timur

**Tabel 3.8. : Persentase Rumah Tangga Menurut Desa dan Mata Pencaharian Tahun 2018**

Rincian	Pertanian	Non Pertanian
(1)	(2)	(3)
1. Kidang	98,93	1,07
2. Bilelando	84,70	15,30
3. Semoyang	70,32	29,68
4. Ganti	75,40	24,60
5. Beleka	50,23	49,77
6. Sengkerang	61,01	38,99
7. Landah	87,05	12,95
8. Marong	89,19	10,81
9. Mujur	69,98	30,02
10. Sukaraja	60,62	39,38
Jumlah	100,00	100,00

Sumber: Kantor Desa se-Kecamatan Praya Timur



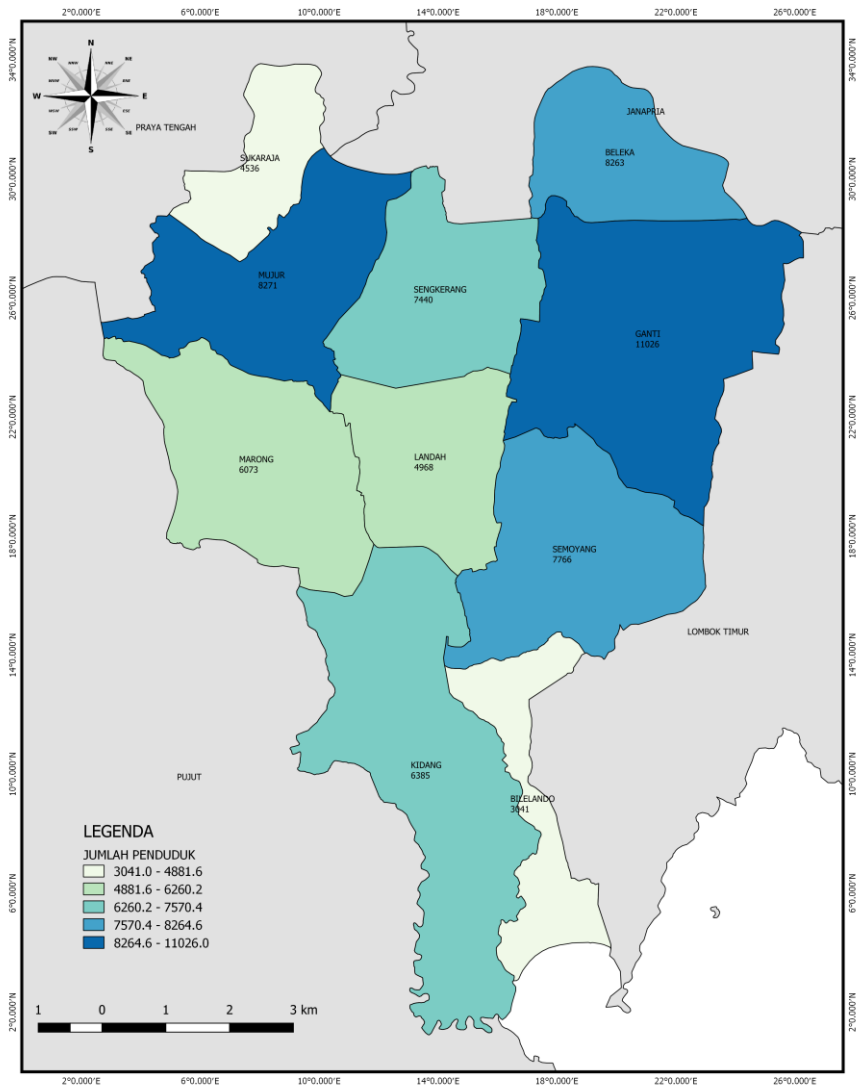
**Tabel 3.9 : Jumlah Penduduk yang Bekerja di Luar Negeri Menurut Desa Tahun 2017**

Desa	Laki-Laki	Perempuan	Jumlah
(1)	(2)	(3)	(4)
1. Kidang	15	23	38
2. Bilelando	-	-	-
3. Semoyang	-	-	-
4. Ganti	-	-	-
5. Beleka	-	-	-
6. Sengkerang	-	-	-
7. Landah	-	-	-
8. Marong	5	9	14
9. Mujur	-	-	-
10. Sukaraja	-	-	-
Jumlah	20	32	52

Sumber: Kantor Desa se-Kecamatan Praya Timur

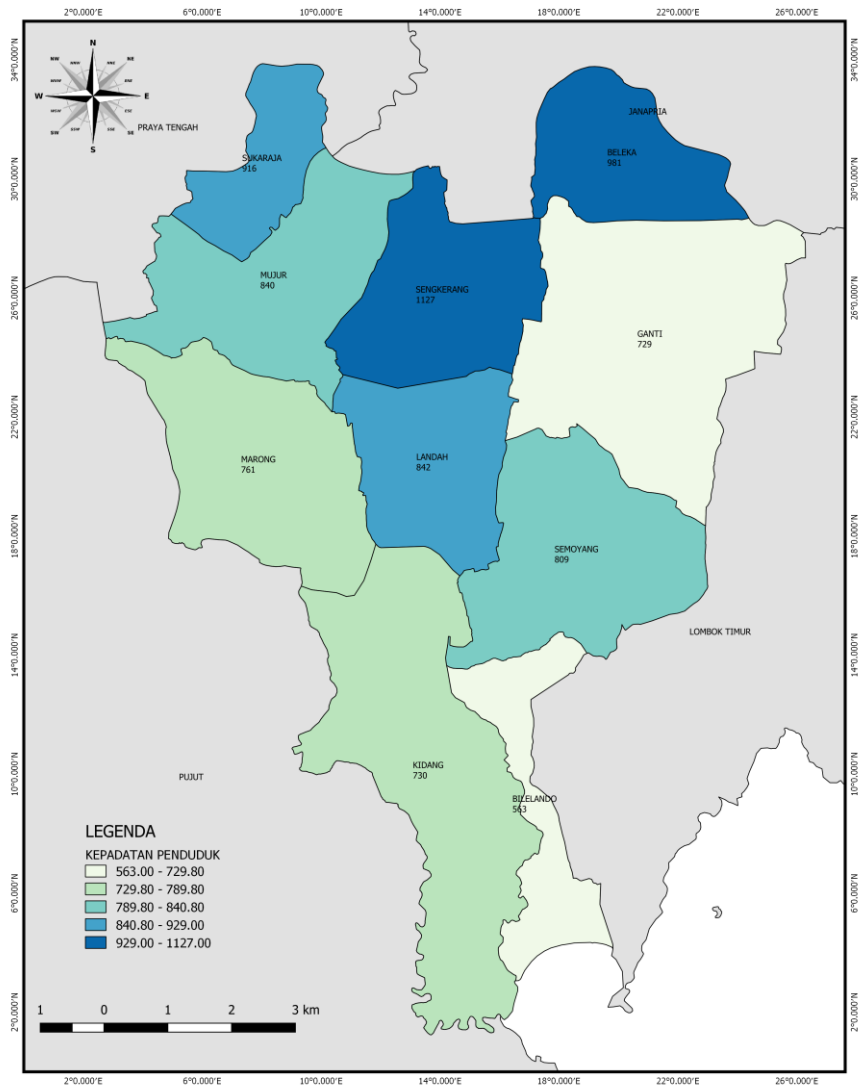


## JUMLAH PENDUDUK DI KECAMATAN PRAYA TIMUR MENURUT DESA TAHUN 2018





## KEPADATAN PENDUDUK DI KECAMATAN PRAYA TIMUR MENURUT DESA TAHUN 2018





## BAB IV S O S I A L







## **BAB IV S O S I A L**

Salah satu indikator yang sering dipakai dalam melihat keberhasilan pembangunan yang dilaksanakan pemerintah adalah meningkatnya kesejahteraan masyarakat yang ditandai dengan semakin membaiknya keadaan sosial ekonomi mereka. Kondisi sosial masyarakat di Kecamatan Praya Timur pada umumnya tidak berbeda jauh dengan masyarakat yang ada di kecamatan lain. Perubahan-perubahan sosial yang semakin maju/baik terjadi sebagai akibat dari keberhasilan pembangunan di bidang sosial dan ekonomi. Sarana dan prasarana bidang pendidikan, kesehatan, sosial kemasyarakatan lainnya semakin banyak dan tersebar sehingga masyarakat semakin mudah untuk mengaksesnya.

Sumber daya manusia adalah modal utama pembangunan oleh karena itu pengembangan SDM harus menjadi prioritas agar pembangunan dapat berjalan dengan lancar dan berkesinambungan. Untuk mendukung hal tersebut dibutuhkan peran serta aktif masyarakat serta ketersediaan sarana dan prasarana yang memadai. sekolah merupakan salah satu sarana penting untuk meningkatkan kualitas sumber daya manusia, pada Tahun 2018 jumlah sekolah di Kecamatan Praya Timur tercatat sebanyak 124 sekolah mulai dari SD hingga SMU dan SMK. Jumlah tersebut terdiri dari 65 SD/MI, 34 SMP/MTs, dan 20 SMU/MA, 3 SMK dan 2 SLB.

Selain ketersediaan sarana pendidikan, di Kecamatan Praya Timur juga tersedia sarana kesehatan sebagai salah satu sarana dalam menunjang pembangunan utamanya peningkatan taraf kesehatan masyarakat. Pada Tahun 2018 di Kecamatan Praya Timur terdapat 2 Puskesmas, 178 Posyandu, dan 10 Poskesdes. Adapun data-data mengenai profil kesehatan dan Keluarga Berencana di Kecamatan Praya Timur dapat dilihat pada tabel 4.24 sampai dengan tabel 4.34.



**Tabel 4.1 : Banyaknya SekolahTK/RA/BA Dirinci Per Desa di Kecamatan Praya Timur Tahun 2018**

Desa	TK/RA/BA Negeri	TK/RA/BA Swasta	Jumlah
(1)	(2)	(3)	(4)
1. Kidang	-	-	-
2. Bilelando	-	1	1
3. Semoyang	1	-	1
4. Ganti	1	3	4
5. Beleka	-	5	5
6. Sengkerang	1	-	1
7. Landah	-	1	1
8. Marong	-	4	4
9. Mujur	1	2	3
10. Sukaraja	-	7	7
Jumlah	4	23	27

Sumber : Desa Se-Kecamatan Praya Timur

**Tabel 4.2 : Banyaknya Sekolah SD/MI Dirinci per Desa di Kecamatan Praya Timur Tahun 2018**

Desa	SD/MI Negeri	SD/MI Swasta	Jumlah
(1)	(2)	(3)	(4)
1. Kidang	3	2	5
2. Bilelando	4	1	5
3. Semoyang	4	5	9
4. Ganti	7	5	12
5. Beleka	5	-	5
6. Sengkerang	4	4	8
7. Landah	2	-	2
8. Marong	4	1	5
9. Mujur	4	2	6
10. Sukaraja	3	5	8
Jumlah	40	25	65

Sumber : Desa Se-Kecamatan Praya Timur

**Tabel 4.3 : Banyaknya Sekolah SMP/MTS Dirinci per Desa di Kecamatan Praya Timur Tahun 2018**

Desa	SMP/MTS Negeri	SMP/MTS Swasta	Jumlah
(1)	(2)	(3)	(4)
1. Kidang	1	1	2
2. Bilelando	1	1	2
3. Semoyang	-	5	5
4. Ganti	2	5	7
5. Beleka	1	2	3
6. Sengkerang	1	4	5
7. Landah	-	1	1
8. Marong	1	-	1
9. Mujur	1	3	4
10. Sukaraja	-	4	4
Jumlah	8	26	34

Sumber : Desa Se-Kecamatan Praya Timur

**Tabel 4.4 : Banyaknya Sekolah SMU/MA Dirinci per Desa di Kecamatan Praya Timur Tahun 2018**

Desa	SMU/MA Negeri	SMU/MA Swasta	Jumlah
(1)	(2)	(3)	(4)
1. Kidang	-	1	1
2. Bilelando	-	1	1
3. Semoyang	-	2	2
4. Ganti	-	3	3
5. Beleka	-	2	2
6. Sengkerang	-	3	3
7. Landah	-	-	-
8. Marong	-	-	-
9. Mujur	1	4	5
10. Sukaraja	-	3	3
Jumlah	1	19	20

Sumber : Desa Se-Kecamatan Praya Timur

**Tabel 4.5 : Banyaknya Sekolah SMK Dirinci per Desa di Kecamatan Praya Timur Tahun 2018**

Desa	SMK Negeri	SMK Swasta	Jumlah
(1)	(2)	(3)	(4)
1. Kidang	-	-	-
2. Bilelando	-	-	-
3. Semoyang	-	-	-
4. Ganti	-	-	-
5. Beleka	-	-	-
6. Sengkerang	1	-	1
7. Landah	-	-	-
8. Marong	-	-	-
9. Mujur	-	1	1
10. Sukaraja	-	1	1
Jumlah	1	2	3

Sumber : Desa Se-Kecamatan Praya Timur

**Tabel 4.6 : Banyaknya Sekolah SDLB/SMPLB/SMALB Dirinci per Desa di Kecamatan Praya Timur Tahun 2018**

Desa	Sekolah Luar Biasa Negeri	Sekolah Luar Biasa Swasta	Jumlah
(1)	(2)	(3)	(4)
1. Kidang	-	-	-
2. Bilelando	-	-	-
3. Semoyang	-	-	-
4. Ganti	-	-	-
5. Beleka	-	-	-
6. Sengkerang	-	-	-
7. Landah	-	-	-
8. Marong	-	-	-
9. Mujur	2	-	2
10. Sukaraja	-	-	-
Jumlah	2	-	2

Sumber : Desa Se-Kecamatan Praya Timur



**Tabel 4.7 : Banyaknya Pondok Pesantren dan Madrasah Diniyah Dirinci per Desa di Kecamatan Praya Timur Tahun 2015**

Desa	Pondok Pesantren	Madrasah Diniyah	Jumlah
(1)	(2)	(3)	(4)
1. Kidang	2	0	2
2. Bilelando	0	1	1
3. Semoyang	2	0	2
4. Ganti	0	5	5
5. Beleka	2	0	2
6. Sengkerang	0	2	2
7. Landah	0	0	-
8. Marong	0	0	-
9. Mujur	2	0	2
10. Sukaraja	2	0	2
Jumlah	10	8	18

Sumber : Desa Se-Kecamatan Praya Timur

**Tabel 4.8 : Banyaknya Penduduk Usia 7-15 Tahun Menurut Status Pendidikan Dirinci PerDesa di Kecamatan Praya Timur Tahun 2017**

Desa	Bersekolah	Tidak Sekolah	Jumlah
(1)	(2)	(3)	(4)
1. Kidang	91,79%	8,21%	100,00%
2. Bilelando	93,13%	6,87%	100,00%
3. Semoyang	91,91%	8,09%	100,00%
4. Ganti	88,43%	11,57%	100,00%
5. Beleka	93,28%	6,72%	100,00%
6. Sengkerang	86,38%	13,62%	100,00%
7. Landah	90,29%	9,71%	100,00%
8. Marong	90,23%	9,77%	100,00%
9. Mujur	92,94%	7,06%	100,00%
10. Sukaraja	92,28%	7,72%	100,00%
Jumlah	90,83%	9,17%	100,00%

Sumber: Hasil Pendataan Keluarga tahun 2015

**Tabel 4.9 : Persentase Kepala Keluarga Menurut Status Pendidikan Dirinci Per Desa di Kecamatan Praya Timur Tahun 2015**

Desa	Pernah Sekolah	Belum Pernah Sekolah
(1)		(3)
1. Kidang	82,80%	17,20%
2. Bilelando	79,58%	20,42%
3. Semoyang	85,84%	14,16%
4. Ganti	89,08%	10,92%
5. Beleka	93,82%	6,18%
6. Sengkerang	92,80%	7,20%
7. Landah	94,41%	5,59%
8. Marong	95,50%	4,50%
9. Mujur	92,35%	7,65%
10. Sukaraja	94,90%	5,10%
Jumlah	90,55%	9,45%

Sumber: Hasil Pendataan Keluarga tahun 2015

**Tabel 4.10 : Persentase Kepala Keluarga Menurut Status Pekerjaan di Kecamatan Praya Timur Tahun 2015**

Desa	Bekerja	Tidak Bekerja
(1)	(2)	(3)
1. Kidang	98,99%	1,01%
2. Bilelando	97,89%	2,11%
3. Semoyang	98,58%	1,42%
4. Ganti	97,68%	2,32%
5. Beleka	98,27%	1,73%
6. Sengkerang	95,98%	4,02%
7. Landah	99,01%	0,99%
8. Marong	95,17%	4,83%
9. Mujur	88,21%	11,79%
10. Sukaraja	96,69%	3,31%
Jumlah	96,52%	3,48%

Sumber: Hasil Pendataan Keluarga tahun 2015

**Tabel 4.11 : Persentase Kepala Keluarga Menurut Lapangan Kerja di Kecamatan Praya Timur Tahun 2015**

Desa	Pertanian	Nelayan	Pedagang	PNS/TNI/Pol ri
(1)	(2)	(3)	(4)	(5)
1. Kidang	86,27%	3,06%	1,36%	3,11%
2. Bilelando	77,17%	7,95%	0,56%	3,46%
3. Semoyang	91,10%	0,12%	0,59%	1,48%
4. Ganti	75,18%	0,36%	1,66%	3,35%
5. Beleka	78,85%	0,09%	1,48%	1,85%
6. Sengkerang	52,11%	0,04%	6,63%	5,84%
7. Landah	86,50%	1,33%	2,21%	3,32%
8. Marong	66,27%	0,00%	3,55%	7,34%
9. Mujur	43,42%	0,16%	6,42%	8,59%
10. Sukaraja	66,69%	0,00%	2,85%	5,56%
Jumlah	72,35%	0,85%	2,74%	4,20%

Sumber: Hasil Pendataan Keluarga tahun 2015

**Tabel 4.11 : Lanjutan**

Desa	Pegawai Swasta	Wiraswasta	Pensiunan	Pekerja Lepas
(1)	(6)	(7)	(8)	(9)
1. Kidang	2,57%	0,24%	2,57%	0,82%
2. Bilelando	2,71%	0,09%	2,06%	5,99%
3. Semoyang	4,02%	0,12%	2,23%	0,35%
4. Ganti	5,35%	0,51%	8,27%	5,32%
5. Beleka	7,54%	0,11%	6,18%	3,90%
6. Sengkerang	8,62%	0,70%	16,86%	9,20%
7. Landah	4,32%	0,22%	0,55%	1,55%
8. Marong	6,45%	0,84%	12,06%	3,50%
9. Mujur	9,75%	1,24%	23,03%	7,38%
10. Sukaraja	6,42%	0,43%	12,84%	5,21%
Jumlah	6,06%	0,46%	8,98%	4,36%

Sumber: Hasil Pendataan Keluarga tahun 2015

**Tabel 4.12 : Persentase Kepala Keluarga Menurut Status Perkawinan di Kecamatan Praya Timur Tahun 2015**

Desa	Kawin	Cerai Hidup/Mati
(1)	(2)	(3)
1. Kidang	81,41%	18,59%
2. Bilelendo	82,14%	17,86%
3. Semoyang	80,95%	19,05%
4. Ganti	80,50%	19,50%
5. Beleka	70,60%	29,40%
6. Sengkerang	77,26%	22,70%
7. Landah	76,71%	23,29%
8. Marong	80,37%	19,63%
9. Mujur	74,94%	25,06%
10. Sukaraja	73,03%	26,97%
Jumlah	77,50%	22,50%
Sumber: Hasil Pendataan Keluarga tahun 2015		

**Tabel 4.13 : Persentase Pasangan Usia Subur Menurut Kesertaan Ber- KB di Kecamatan Praya Timur Tahun 2015**

Desa	Sedang	Pernah	Tidak Pernah
(1)	(2)	(3)	(5)
1. Kidang	67,20%	17,52%	15,28%
2. Bilelando	77,10%	12,74%	10,16%
3. Semoyang	72,27%	20,07%	7,66%
4. Ganti	73,76%	14,85%	11,39%
5. Beleka	66,73%	17,57%	15,70%
6. Sengkerang	64,58%	24,09%	11,33%
7. Landah	79,67%	11,63%	8,70%
8. Marong	76,99%	12,64%	10,37%
9. Mujur	69,71%	15,78%	14,51%
10. Sukaraja	63,93%	24,66%	11,42%
Jumlah	70,94%	17,17%	11,88%

Sumber: Hasil Pendataan Keluarga tahun 2015



**Tabel 4.14 : Jumlah Pasangan Usia Subur di Kecamatan Praya Timur Tahun 2018**

Desa	PUS
(1)	(2)
1. Kidang	1 765
2. Bilelando	809
3. Semoyang	1 945
4. Ganti	2 828
5. Beleka	2 011
6. Sengkerang	2 009
7. Landah	1 399
8. Marong	1 141
9. Mujur	1 806
10. Sukaraja	929
Jumlah	16 642

Sumber: Dinas Pemberdayaan Perempuan, Perlindungan Anak, Pengendalian Penduduk dan KB Kabupaten Lombok Tengah

**Tabel 4.15 : Jumlah Peserta KB Aktif Menurut Alat Kontrasepsi yang Digunakan di Kecamatan Praya Timur Tahun 2018**

Desa	IUD	MOW	MOP	Kondom
(1)	(2)	(3)	(5)	(6)
1. Kidang	16	3	3	0
2. Bilelando	5	4	56	0
3. Semoyang	22	27	91	18
4. Ganti	47	7	1	4
5. Beleka	16	0	0	7
6. Sengkerang	11	9	27	0
7. Landah	3	0	0	0
8. Marong	11	10	1	5
9. Mujur	16	8	0	4
10. Sukaraja	5	3	0	0
Jumlah	152	71	179	38

Sumber: Dinas Pemberdayaan Perempuan, Perlindungan Anak, Pengendalian Penduduk dan KB Kabupaten Lombok Tengah

**Tabel 4.15: Lanjutan**

Desa	IMPLAN	Suntik	PIL	Jumlah
(1)	(6)	(7)	(8)	(9)
1. Kidang	461	62	49	594
2. Bilelando	171	346	23	605
3. Semoyang	343	773	24	1 298
4. Ganti	463	1 219	141	1 882
5. Beleka	245	771	270	1 309
6. Sengkerang	364	930	47	1 388
7. Landah	209	522	172	906
8. Marong	115	536	53	731
9. Mujur	68	940	144	1 180
10. Sukaraja	18	520	59	605
Jumlah	2 457	6 619	982	10 498

Sumber: Dinas Pemberdayaan Perempuan, Perlindungan Anak, Pengendalian  
Penduduk dan KB Kabupaten Lombok Tengah

**Tabel 4.16 : Peserta KB Aktif Menurut Jalur Pelayanan Di Kecamatan Praya Timur Tahun 2018**

Rincian	Swasta	Pemerintah
(1)	(2)	(3)
1. Kidang	141	453
2. Bilelando	125	480
3. Semoyang	134	1 164
4. Ganti	142	1 740
5. Beleka	108	1 201
6. Sengkerang	101	1 287
7. Landah	53	853
8. Marong	124	607
9. Mujur	102	1 078
10. Sukaraja	88	517
Jumlah	1 118	9 380

Sumber: Dinas Pemberdayaan Perempuan, Perlindungan Anak, Pengendalian Penduduk dan KB Kabupaten Lombok Tengah

**Tabel 4.17 : Jumlah Sarana Olahraga di Kecamatan Praya Timur Tahun 2018**

Rincian	Sepak Bola	Bola Voli	Bulu Tangkis	Tenis	Tenis Meja	Lainnya
(1)	(2)	(3)	(4)	(5)	(6)	(7)
1. Kidang	-	2	-	-	8	1
2. Bilelando	-	1	-	-	6	1
3. Semoyang	-	1	-	-	8	-
4. Ganti	-	1	-	-	12	-
5. Beleka	1	4	1	-	16	1
6. Sengkerang	1	1	-	1	11	1
7. Landah	1	1	-	1	8	-
8. Marong	1	2	1	3	13	-
9. Mujur	-	1	1	2	4	-
10. Sukaraja	-	-	-	-	-	3
Jumlah	4	14	3	7	86	7

Sumber : Desa Se-Kecamatan Praya Timur

**Tabel 4.18 : Jumlah Kelompok Olahraga di Kecamatan Praya Timur Tahun 2018**

Rincian	Sepak Bola	Bola Voli	Bulu Tangkis	Tenis	Tenis Meja	Lainnya
(1)	(2)	(3)	(4)	(5)	(6)	(7)
1. Kidang	-	2	-	-	8	1
2. Bilelando	-	1	-	-	6	1
3. Semoyang	-	1	-	-	8	-
4. Ganti	-	1	-	-	12	-
5. Beleka	1	4	1	-	16	1
6. Sengkerang	1	1	-	1	11	1
7. Landah	1	1	-	1	8	-
8. Marong	1	2	1	3	13	-
9. Mujur	-	1	1	2	4	-
10. Sukaraja	-	-	-	-	-	3
Jumlah	4	14	3	7	86	7

Sumber : Desa Se-Kecamatan Praya Timur

**Tabel 4.19 : Jumlah Kelompok Kesenian di Kecamatan Praya Timur Tahun 2018**

Rincian	Rudat	Gendang Belek	Kecimol
(1)	(2)	(3)	(4)
1. Kidang	1 175	190	1 365
2. Bilelando	897	140	1 037
3. Semoyang	1 186	46	1 232
4. Ganti	1 886	84	1 970
5. Beleka	1 436	139	1 575
6. Sengkerang	1 193	95	1 288
7. Landah	569	8	577
8. Marong	1 989	55	2 044
9. Mujur	3 193	110	3 304
10. Sukaraja	328	22	349
Jumlah	13 853	889	14 742

Sumber : Desa Se-Kecamatan Praya Timur

**Tabel 4.19 : Lanjutan**

Rincian	Rabana / Kasidah	Jaran Kamput / oncer	Lainnya
(1)	(2)	(3)	(4)
1. Kidang	1 175	190	1 365
2. Bilelando	897	140	1 037
3. Semoyang	1 186	46	1 232
4. Ganti	1 886	84	1 970
5. Beleka	1 436	139	1 575
6. Sengkerang	1 193	95	1 288
7. Landah	569	8	577
8. Marong	1 989	55	2 044
9. Mujur	3 193	110	3 304
10. Sukaraja	328	22	349
Jumlah	13 853	889	14 742

Sumber : Desa Se-Kecamatan Praya Timur



**Tabel 4.20 : Jumlah Tempat Peribadatan di Kecamatan Praya Timur Tahun 2018**

Rincian	Masjid	Musholla	Pura	Gereja
(1)	(2)	(3)	(4)	
1. Kidang	12	7	1	-
2. Bilelando	9	4	-	-
3. Semoyang	17	11	-	-
4. Ganti	22	26	-	-
5. Beleka	6	14	-	-
6. Sengkerang	9	24	-	-
7. Landah	11	16	-	-
8. Marong	6	18	-	-
9. Mujur	5	42	-	-
10. Sukaraja	7	13	-	-
Jumlah	104	175	1	0

Sumber : Desa Se-Kecamatan Praya Timur

**Tabel 4.21 : Jumlah Lembaga Kemasyarakatan dirinci Menurut Desa di Kecamatan Praya Timur Tahun 2018**

Rincian	PKK	Karang Taruna	Lembaga Adat
(1)	(2)	(3)	(4)
1. Kidang	1	1	1
2. Bilelando	1	1	1
3. Semoyang	1	1	1
4. Ganti	1	1	1
5. Beleka	7	1	2
6. Sengkerang	1	1	1
7. Landah	1	1	1
8. Marong	1	1	1
9. Mujur	1	1	1
10. Sukaraja	1	1	1
Jumlah	16	10	11

Sumber : Desa Se-Kecamatan Praya Timur

**Tabel 4.21 : Lanjutan**

Rincian	Kelompok tani	Lembaga Pengelolaan air	Kelompok Masyarakat
(1)	(2)	(3)	(4)
1. Kidang	24	1	1
2. Bilelando	18	9	2
3. Semoyang	10	10	1
4. Ganti	8	18	-
5. Beleka	25	3	1
6. Sengkerang	17	8	-
7. Landah	8	7	-
8. Marong	22	-	1
9. Mujur	-	-	-
10. Sukaraja	16	5	-
Jumlah	148	61	6

Sumber : Desa Se-Kecamatan Praya Timur

**Tabel 4.22 : Jumlah Kegiatan Pendidikan Keterampilan Dirinci Menurut Desa di Kecamatan Praya Timur 2018**

Rincian	Kursus Bahasa Asing	Komputer	Menjahit
(1)	(2)	(3)	(4)
1. Kidang	-	-	-
2. Bilelando	-	-	-
3. Semoyang	-	-	-
4. Ganti	-	-	-
5. Beleka	-	-	-
6. Sengkerang	-	-	-
7. Landah	-	-	-
8. Marong	-	-	-
9. Mujur	-	-	-
10. Sukaraja	-	-	-
Jumlah	-	-	-

Sumber : Desa Se-Kecamatan Praya Timur

**Tabel 4.22 : Lanjutan**

Rincian	Kecantikan	Montir	Elektronika
(1)	(5)	(6)	(7)
1. Kidang	-	-	-
2. Bilelando	-	-	-
3. Semoyang	-	-	-
4. Ganti	-	-	-
5. Beleka	-	-	-
6. Sengkerang	-	-	-
7. Landah	-	-	-
8. Marong	-	-	-
9. Mujur	-	-	-
10. Sukaraja	-	-	-
Jumlah	-	-	-

Sumber : Desa Se-Kecamatan Praya Timur

**Tabel 4.23 : Jumlah Rumah menurut Kondisi Rumah Tahun 2017**

Rincian	Permanen	Semi Permanen	Sederhana
(1)	(2)	(3)	(4)
1. Kidang	1 175	190	1 365
2. Bilelando	897	140	1 037
3. Semoyang	1 186	46	1 232
4. Ganti	1 886	84	1 970
5. Beleka	1 436	139	1 575
6. Sengkerang	1 193	95	1 288
7. Landah	569	8	577
8. Marong	1 989	55	2 044
9. Mujur	3 193	110	3 304
10. Sukaraja	328	22	349
Jumlah	13 853	889	14 742

Sumber : Desa Se-Kecamatan Praya Timur

**Tabel 4.24 : Jumlah Sarana Pelayanan Kesehatan dirinci Menurut Desa di Kecamatan Praya Timur Tahun 2018**

Desa	Puskesmas	Poloklinik/ Balai Pengobatan	Tempat Praktek Dokter	Rumah Bersalin
(1)	(2)	(3)	(4)	(5)
1. Kidang	-	-	1	-
2. Bilelando	-	-	-	-
3. Semoyang	-	-	-	-
4. Ganti	1	-	-	-
5. Beleka	-	-	-	-
6. Sengkerang	-	-	-	1
7. Landah	-	-	-	-
8. Marong	-	-	-	-
9. Mujur	1	1	2	1
10. Sukaraja	-	-	-	-
Jumlah	2	1	4	3

Sumber: Desa se Kecamatan Praya Timur

**Tabel 4.24 : Lanjutan**

Desa	Praktek Bidan	Poskesdes	Apotek	Posyandu
(1)	(6)	(7)	(8)	(9)
1. Kidang	1	1	-	15
2. Bilelando	-	1	-	9
3. Semoyang	-	1	-	22
4. Ganti	-	1	2	26
5. Beleka	1	1	-	26
6. Sengkerang	1	1	-	19
7. Landah	-	1	-	15
8. Marong	-	1	1	16
9. Mujur	1	1	3	21
10. Sukaraja	-	1	-	9
Jumlah	4	10	6	178

Sumber: Desa se Kecamatan Praya Timur



**Tabel 4.25 : Jumlah Tenaga Kesehatan Dirinci Menurut Desa di Kecamatan Praya Timur Tahun 2018**

Dokter	Dokter Umum/ Spesialis	Dokter Gigi	Bidan
(1)	(2)	(3)	(4)
1. Kidang	1	-	1
2. Bilelando	-	-	3
3. Semoyang	-	-	7
4. Ganti	-	-	5
5. Beleka	-	-	4
6. Sengkerang	-	-	7
7. Landah	-	-	0
8. Marong	-	-	4
9. Mujur	-	-	2
10. Sukaraja	-	-	4
Jumlah	1	-	37

**Tabel 4.25 : Lanjutan**

Desa	Tenaga Kesehatan Lainnya	Dukun Bayi/Dukun Bersalin
(1)	(6)	(7)
1. Kidang	2	2
2. Bilelando	4	1
3. Semoyang	5	1
4. Ganti	14	1
5. Beleka	7	1
6. Sengkerang	7	1
7. Landah	-	1
8. Marong	13	1
9. Mujur	17	2
10. Sukaraja	11	1
Jumlah	80	12

Sumber: Desa se Kecamatan Praya Timur

**Tabel 4.26 : Jumlah Peserta BPJS PBI, Jamkesda dan Penerima SKTM dirinci Menurut Desa di Kecamatan Praya Timur Tahun 2018**

Desa	Peserta BPJS PBI/ Jamkesda	SKTM
(1)	(2)	(3)
1. Kidang	3 853	48
2. Bilelando	2 166	53
3. Semoyang	3 635	61
4. Ganti	4 497	47
5. Beleka	3 737	128
6. Sengkerang	2 362	78
7. Landah	2 404	120
8. Marong	3 696	72
9. Mujur	3 469	109
10. Sukaraja	434	107
Jumlah	30 253	823

Sumber: Desa se Kecamatan Praya Timur

**Tabel 4.27 : Jumlah Penyandang Cacat Di Kecamatan Praya Timur dirinci Menurut Desa Tahun 2018**

Desa	Tunanetra (Buta)	Tunarungu (Tuli)	Tunawicara (Bisu)	Tunarungu -Wicara (Tuli-Bisu)	Tunadaksa (Cacat Tubuh)
(1)	(2)	(3)	(4)	(5)	(6)
1. Kidang	3	2	7	-	2
2. Bilelando	2	4	3	1	2
3. Semoyang	-	-	-	-	-
4. Ganti	3	7	4	1	2
5. Beleka	3	2	3	-	4
6. Sengkerang	7	42	3	8	2
7. Landah	1	3	-	2	-
8. Marong	5	7	-	4	3
9. Mujur	-	-	-	-	-
10. Sukaraja	-	-	-	-	-
Jumlah	24	67	20	16	15

Sumber: Desa se Kecamatan Praya Timur

**Tabel 4.27 : Lanjutan**

Desa	Tunagrahita (cacat mental)	Tunalaras (eks sakit jiwa)	Cacat eks Kusta	Cacat Ganda
(1)	(7)	(8)	(9)	(10)
1. Kidang	-	9	10	-
2. Bilelando	3	2	1	-
3. Semoyang	-	-	-	-
4. Ganti	2	1	1	-
5. Beleka	0	-	-	-
6. Sengkerang	4	-	-	-
7. Landah	-	-	-	-
8. Marong	4	-	-	-
9. Mujur	-	-	-	-
10. Sukaraja	-	-	-	-
Jumlah	13	12	12	-

Sumber: Desa se Kecamatan Praya Timur

**Tabel 4.28 : Jumlah Pemukiman, Bangunan dan Keluarga di Bantaran Sungai  
Dirinci Menurut Desa Di Praya Timur Tahun 2018**

Rincian	Jumlah Lokasi	Jumlah Bangunan	Jumlah Keluarga
(1)	(2)	(3)	(4)
1. Kidang	-	-	-
2. Bilelando	-	-	-
3. Semoyang	-	-	-
4. Ganti	-	-	-
5. Beleka	-	-	-
6. Sengkerang	-	-	-
7. Landah	-	-	-
8. Marong	-	-	-
9. Mujur	-	-	-
10. Sukaraja	-	-	-
Jumlah	-	-	-

Sumber: Desa se Kecamatan Praya Timur

**Tabel 4.29 : Jumlah Pemukiman, Bangunan dan Keluarga di Bawah  
SUTET/SUTT/SUTTAS Dirinci Menurut Desa Di Praya Timur  
Tahun 2018**

Rincian	Jumlah Lokasi	Jumlah Bangunan	Jumlah Keluarga
(1)	(2)	(3)	(4)
1. Kidang	5	6	18
2. Bilelando	2	13	13
3. Semoyang	-	-	-
4. Ganti	-	-	-
5. Beleka	-	-	-
6. Sengkerang	-	-	-
7. Landah	-	-	-
8. Marong	-	-	-
9. Mujur	-	-	-
10. Sukaraja	-	-	-
Jumlah	7	19	31

Sumber: Desa se Kecamatan Praya Timur

**Tabel 4.30 : Jumlah Pos Polisi di Kecamatan Praya Timur Dirinci Menurut Desa Tahun 2018**

Pendidikan	Digunakan	Tidak Digunakan	Jumlah
(1)	(2)	(3)	(4)
1. Kidang	-	-	-
2. Bilelando	-	-	-
3. Semoyang	-	-	-
4. Ganti	-	-	-
5. Beleka	-	-	-
6. Sengkerang	-	-	-
7. Landah	-	-	-
8. Marong	-	-	-
9. Mujur	1	-	1
10. Sukaraja	-	-	-
Jumlah	1	-	1

Sumber: Desa se Kecamatan Praya Timur



**Tabel 4.31 : Jumlah sarana Kesehatan Lingkungan di Kecamatan Praya Timur Tahun 2018**

Rincian	Jamban Keluarga	Sumur Gali	MCK	Sumur Bor
(1)	(2)	(3)	(4)	(5)
1. Kidang	11	10	-	-
2. Bilelando	9	7	-	-
3. Semoyang	8	13	-	-
4. Ganti	11	38	-	-
5. Beleka	25	33	-	-
6. Sengkerang	13	26	-	-
7. Landah	11	17	-	-
8. Marong	8	37	-	-
9. Mujur	19	86	-	-
10. Sukaraja	6	4		
Jumlah	121	271	-	-

Sumber: Desa se Kecamatan Praya Timur

**Tabel 4.32 : Banyaknya Pasien Perbulan di Puskesmas Mujur Menurut Jenis Kelamin Tahun 2016**

Bulan	Laki-Laki	Perempuan	Jumlah
(1)	(2)	(3)	(4)
Januari	711	963	1674
Februari	762	979	1741
Maret	665	861	1526
April	742	883	1625
Mei	710	851	1561
Juni	581	757	1338
Juli	532	651	1183
Agustus	618	775	1393
September	656	773	1429
Oktober	710	814	1524
November	684	786	1470
Desember	616	896	1512

Sumber: Desa se Kecamatan Praya Timur

**Tabel 4.33 : Target dan Realisasi Imunisasi di Puskesmas Mujur Kecamatan Praya Timur Tahun 2016**

Jenis Imunisasi	Target	Realisasi	% Realisasi
(1)	(2)	(3)	(4)
1. HB-1	700	653	93,2
2. DPT-1	700	758	108,3
3. POLIO-3	700	699	99,8
4. CAMPAK	700	728	104
5. TT1 BUMIL	0	0	0
6. TT2 BUMIL	0	0	0

Sumber: Puskesmas Mujur Kecamatan Praya Timur

**Tabel 4.34 : Jumlah Pasien yang Dirawat Menurut Jenis Penyakit di Puskesmas Mujur Kecamatan Praya Timur Tahun 2016**

Jenis Penyakit	Jumlah Pasien	%
(1)	(2)	(3)
1. Influenza	3407	23.57
2. Miyalgia	1306	9.03
3. Gastritis	1130	7.82
4. Diabetes Melitus	821	0.00
5. Hipertensi	747	5.68
6. Diare	586	5.17
7. Asma Bronchiale	522	4.05
8. Dermatitis Alergi	483	3.61
9. Thypoid	32	3.34
10. Disentri	27	0.22

Sumber: Puskesmas Mujur Kecamatan Praya Timur

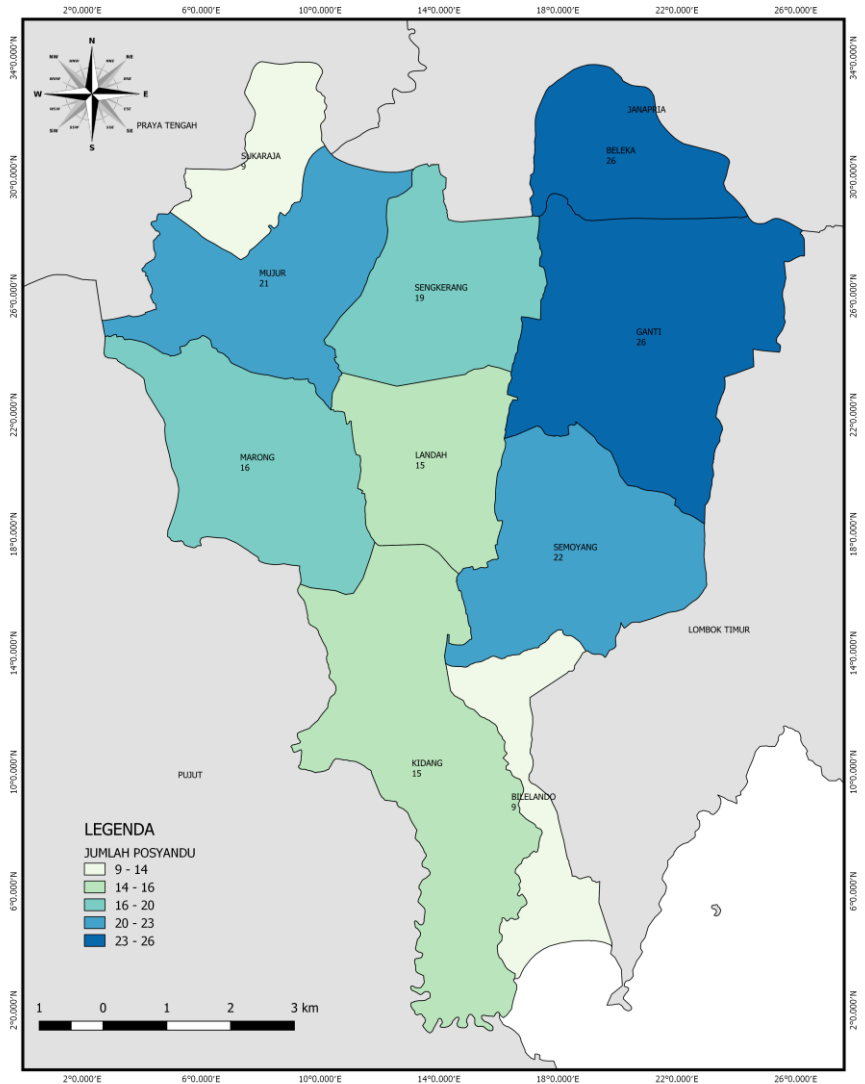
**Tabel 4.35 : Hasil Pentahapan Keluarga Sejahtera (KS) di Kecamatan Praya Timur Tahun 2016**

Desa	Pra Sejahtera	KS I	KS II	KS III	Jumlah
(1)	(2)	(3)	(4)	(5)	(6)
1. Kidang	1.288	934	304	81	2.607
2. Bilelando	669	366	76	181	1.292
3. Semoyang	1.624	524	196	572	2.916
4. Ganti	1.619	1.612	307	627	4.165
5. Beleka	1.058	1.621	368	464	3.511
6. Sengkerang	997	907	749	1.120	3.773
7. Landah	749	595	439	244	2.027
8. Marong	439	1.073	752	288	2.552
9. Mujur	1.426	1.039	292	452	3.209
10. Sukaraja	563	508	184	297	1.552
Jumlah	10.432	9.179	3.667	4.326	27.604

Sumber: PPLKB Kecamatan Praya Timur



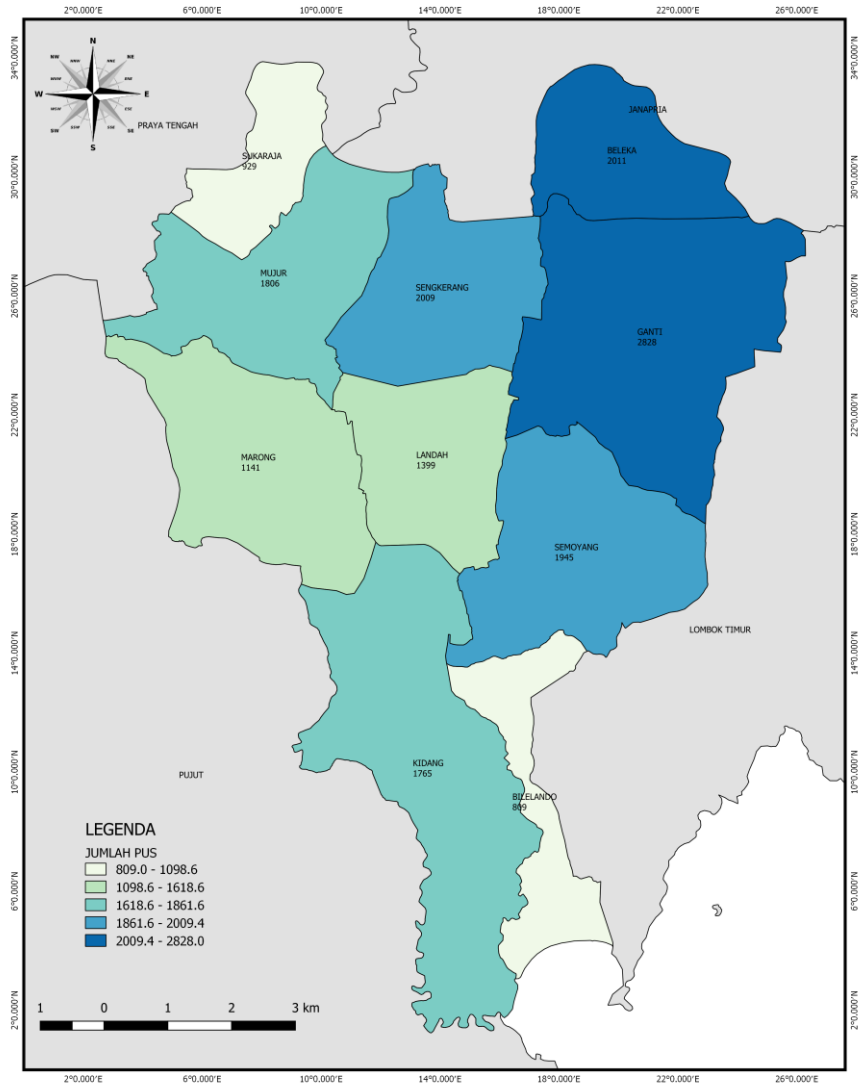
## JUMLAH POSYANDU DI KECAMATAN PRAYA TIMUR MENURUT DESA TAHUN 2018







## JUMLAH PASANGAN USIA SUBUR DI KECAMATAN PRAYA TIMUR MENURUT DESA TAHUN 2018





## BAB V PERTANIAN





## **BAB V**

### **P E R T A N I A N**

Kondisi alam seperti struktur tanah, sumber mata air, curah hujan dan faktor lainnya merupakan beberapa faktor yang dapat mempengaruhi kegiatan di sektor pertanian. Faktor-faktor tersebut nampaknya juga menjadi faktor yang menyebabkan kurang optimalnya usaha sektor pertanian di Kecamatan Praya Timur. Hal ini tidak terlepas dari posisi geografis kecamatan Praya Timur yang berbatasan dengan wilayah pantai yang menyebabkan curah hujan yang relatif rendah, serta sumber air yang kurang memadai.

Keterbatasan tersebut tentu saja membutuhkan penanganan tersendiri bila mana ingin meningkatkan produktivitas sektor pertanian, seperti pembangunan berbagai sarana irigasi berupa waduk/ DAM, embung atau bendungan dan saluran irigasi yang memadai. Pembangunan sarana-sarana dimaksud lebih lanjut akan dapat meningkatkan kualitas lahan pertanian yang selanjutnya dapat berdampak kepada peningkatan kesejahteraan petani.

Gambaran mengenai luas lahan beserta jenis irigasinya dapat dilihat pada tabel 5.1, yang diikuti oleh gambaran tentang luas panen dan luas tanam berbagai komoditi pertanian tanaman bahan makanan pada tabel-tabel selanjutnya. Juga dapat dilihat gambaran tentang potensi peternakan baik ternak besar, ternak kecil dan unggas.

Sebagai pelengkap dalam bab ini juga terdapat informasi yang menunjang kegiatan di bidang pertanian, seperti keberadaan organisasi pertanian yang memiliki peranan tidak kecil dalam mendukung pembangunan bidang pertanian.



**Tabel 5.1 : Luas Tanah Menurut Irigasi di Kecamatan Praya Timur Tahun 2016 (Ha)**

Desa	Teknis	Tadah Hujan	Jumlah
(1)	(2)	(3)	(4)
1. Kidang	615	-	615
2. Bilelando	201	85	286
3. Semoyang	315	552	867
4. Ganti	1.122	63	1.185
5. Beleka	863	49	912
6. Sengkerang	691	23	714
7. Landah	447	160	607
8. Marong	782	40	822
9. Mujur	805	-	805
10. Sukaraja	390	-	390
Jumlah	6.231	972	7.203

Sumber: UPT BKP3 Kecamatan Praya Timur

**Tabel 5.2 : Luas Panen dan Luas Tanam Padi Sawah di Kecamatan Praya Timur Tahun 2016 (Ha)**

Desa	Luas Panen	Luas Tanam
(1)	(2)	(3)
1. Kidang	578	618
2. Bilelando	216	286
3. Semoyang	923	923
4. Ganti	1.460	1.460
5. Beleka	1.482	1.482
6. Sengkerang	839	839
7. Landah	722	722
8. Marong	1.282	1.282
9. Mujur	1.490	1.490
10. Sukaraja	683	683
Jumlah	9.675	9.785

Sumber: UPT BKP3 Kecamatan Praya Timur



**Tabel 5.3 : Luas Panen dan Luas Tanam Kacang Kedele di Kecamatan Praya Timur Tahun 2016 (Ha)**

Desa	Luas Panen	Luas Tanam
(1)	(2)	(3)
1. Kidang	-	-
2. Bilelando	-	-
3. Semoyang	-	-
4. Ganti	-	-
5. Beleka	-	-
6. Sengkerang	71	88
7. Landah	-	-
8. Marong	210	282
9. Mujur	190	190
10. Sukaraja	215	218
Jumlah	686	778

Sumber: UPT BKP3 Kecamatan Praya Timur

**Tabel 5.4 : Jumlah Kelompok Tani di Kecamatan Praya Timur Tahun 2016**

Desa	Jumlah
(1)	(2)
1. Kidang	27
2. Bilelando	19
3. Semoyang	28
4. Ganti	26
5. Beleka	26
6. Sengkerang	17
7. Landah	18
8. Marong	22
9. Mujur	18
10. Sukaraja	16
Jumlah	217

Sumber: UPT BKP3 Kecamatan Praya Timur

**Tabel 5.5 : Jumlah Ternak Sapi, Kerbau, Kuda, Kambing dan Domba di Kecamatan Praya Timur Tahun 2016**

Desa	Sapi	Kerbau	Kuda	Kambing	Domba
(1)	(2)	(3)	(4)	(5)	(6)
1. Kidang	900	374	2	2.657	-
2. Bilelando	400	303	-	769	-
3. Semoyang	92	469	3	2.681	20
4. Ganti	109	695	7	716	-
5. Beleka	229	267	3	319	-
6. Sengkerang	25	0	13	853	-
7. Landah	34	0	3	659	-
8. Marong	22	20	8	961	-
9. Mujur	99	6	14	123	-
10. Sukaraja	300	0	5	335	-
Jumlah	2.210	1.975	58	10.899	20

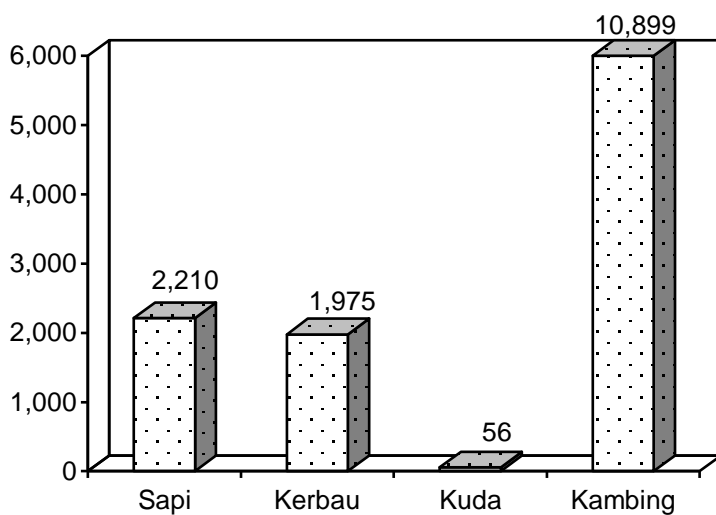
Sumber: UPT Hama Penyakit Tanaman dan Kesehatan Hewan

**Tabel 5.6 : Jumlah Unggas di Kecamatan Praya Timur Tahun 2016**

Desa	Ayam Kampung	Ayam Ras	Itik
(1)	(2)	(3)	(4)
1. Kidang	14.318	2.500	7.160
2. Bilelando	13.371	4.000	5.682
3. Semoyang	12.598	-	3.287
4. Ganti	9.406	30.000	4.831
5. Beleka	5.689	750	1.961
6. Sengkerang	14.698	10.000	5.441
7. Landah	6.071	-	3.045
8. Marong	11.045	-	4.374
9. Mujur	14.209	5.000	2.493
10. Sukaraja	6.707	700	3.061
Jumlah	108.112	52.950	40.698

Sumber: UPT Hama Penyakit Tanaman dan Kesehatan Hewan

**Grafik 5. :**  
**Jumlah Ternak Besar di Kecamatan Praya Timur**  
**Tahun 2016**





## BAB VI PERHUBUNGAN & TELEKOMUNIKASI







## **BAB VI**

### **PERHUBUNGAN DAN TELEKOMUNIKASI**

Transportasi dan komunikasi merupakan sarana vital bagi perkembangan ekonomi di suatu wilayah. Keberadaan kedua sarana ini akan sangat membantu pertumbuhan dan perkembangan sektor ekonomi maupun sosial budaya di wilayah tersebut.

Salah satu sarana yang utama dalam transportasi adalah jalan raya, di Kecamatan Praya Timur Tahun 2016 panjang sarana jalan yang ada mencapai 286 km, dengan rincian 52 km jalan aspal, 60,5 km jalan diperkeras dan sisanya 135,5 km merupakan jalan tanah. Selain jalan raya di Kecamatan Praya Timur juga tersedia 54 buah jembatan untuk mendukung transportasi dan hubungan antar wilayahnya.

Modal angkutan yang umumnya digunakan oleh masyarakat untuk kegiatan perekonomian adalah kendaraan roda empat mengingat sarana jalan sudah cukup baik. Disamping itu kendaraan tidak bermotor seperti cidomo masih tetap digunakan oleh masyarakat sebagai sarana transportasi alternatif.

Selain sarana dan prasarana angkutan, di Kecamatan Praya Timur juga terdapat berbagai macam sarana telekomunikasi seperti TV dan radio. Keberadaan sarana ini terbilang berkembang dengan pesat. Hal ini tidak terlepas dari meningkatnya kesadaran masyarakat akan pentingnya informasi, dan hiburan serta berkembangnya jaringan telekomunikasi hingga mampu mencapai ke daerah yang terpencil. Selain itu, menjamurnya berbagai stasiun swasta televisi maupun radio juga mempengaruhi persebaran sarana telekomunikasi ini serta menjadi faktor yang paling mempengaruhi perkembangan pola pikir dan pendidikan masyarakat.



**Tabel 6.1 : Panjang Jalan Menurut Jenis Permukaan dan Jumlah Jembatan Tahun 2018**

Rincian	Jalan Aspal (km)	Jalan Di Perkeras (km)	Jalan Tanah (km)	Jembatan/ Dekker (Buah)
(1)	(2)	(3)	(4)	(5)
1. Kidang	11	10	-	-
2. Bilelando	9	7	-	-
3. Semoyang	8	13	-	-
4. Ganti	11	38	-	-
5. Beleka	25	33	-	-
6. Sengkerang	13	26	-	-
7. Landah	11	17	-	-
8. Marong	8	37	-	-
9. Mujur	19	86	-	-
10. Sukaraja	6	4	-	-
Jumlah	121	271	-	-

**Tabel 6.32 : Jumlah Menara *Base Transciever Station* (BTS) yang Ada di Kecamatan Praya Barat Dirinci Menurut Desa tahun 2018**

Rincian	Jumlah BTS
(1)	(2)
1. Kidang	-
2. Bilelando	-
3. Semoyang	2
4. Ganti	3
5. Beleka	4
6. Sengkerang	3
7. Landah	2
8. Marong	1
9. Mujur	3
10. Sukaraja	1
Jumlah	19

Sumber: UPT Pertanian Kecamatan Praya Barat

**Tabel 6.3 : Jumlah Operator Layanan Komunikasi Telepon Seluler yang Menjangkau wilayah Desa di Kecamatan Praya Barat 2018**

Rincian	Jumlah Operator Seluler Terjangkau
(1)	(2)
1. Kidang	6
2. Bilelando	2
3. Semoyang	2
4. Ganti	2
5. Beleka	3
6. Sengkerang	3
7. Landah	2
8. Marong	6
9. Mujur	2
10. Sukaraja	2

Sumber: UPT Pertanian Kecamatan Praya Barat

**Tabel 6.4 : Jumlah Jembatan dan Deker di Kecamatan Praya Timur Tahun 2016**

Desa	Jembatan	Deker	Jumlah
(1)	(2)	(3)	(4)
1. Kidang	4	2	6
2. Bilelando	3	23	26
3. Semoyang	4	107	111
4. Ganti	7	20	27
5. Beleka	5	250	255
6. Sengkerang	6	47	53
7. Landah	2	15	17
8. Marong	1	22	23
9. Mujur	21	13	34
10. Sukaraja	1	12	13
Jumlah	54	511	565

Sumber: Kantor Desa se Kecamatan Praya Timur

**Tabel 6.5 : Jumlah Sarana Angkutan Umum Tahun 2017**

Rincian	Mobil/Bemo Umum	Truk/Dam/fuso	Cidomo
(1)	(2)	(3)	(4)
1. Kidang	2 103	389	5
2. Bilelando	2 689	869	2
3. Semoyang	2 217	873	-
4. Ganti	1 009	268	-
5. Beleka	3 495	601	-
6. Sengkerang	206	391	8
7. Landah	1 079	115	22
8. Marong	85	365	43
9. Mujur	2 135	85	47
10. Sukaraja	538	184	9
Jumlah	15 556	4 139	136

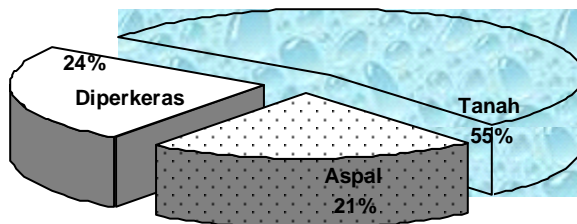
**Tabel 6.6 : Jumlah Sarana Komunikasi dan Informasi di Kecamatan Praya Timur Tahun 2016**

Desa	Kantor Pos	Radio	Televisi
(1)	(2)	(3)	(4)
1. Kidang	-	378	2.119
2. Bilelando	-	16	365
3. Semoyang	-	341	960
4. Ganti	-	475	1.397
5. Beleka	-	23	867
6. Sengkerang	-	214	2.814
7. Landah	-	103	1.737
8. Marong	-	-	2.010
9. Mujur	1	15	674
10. Sukaraja	-	3	518
Jumlah	1	1.568	13.461

Sumber: Kantor Desa se Kecamatan Praya Timur



**Grafik 6. :**  
**Persentase Panjang Jalan Menurut Jenisnya di**  
**Kecamatan Praya Timur Tahun 2017**





## BAB VII EKONOMI





## **BAB VII EKONOMI**

Dalam bab ini disajikan data-data yang terkait dengan pendapatan asli daerah. Data tersebut antara lain adalah data tentang STTS dan data tentang jumlah wajib pajak. Di Kecamatan Praya Timur terdapat sebanyak 23.117 STTS dan wajib pajak. Dilihat kondisi masing-masing desa, maka dari sepuluh desa yang ada di Kecamatan Praya Timur jumlah wajib pajak terbanyak pada Tahun 2016 terdapat di desa Ganti, diikuti desa Beleka, Kidang dan Semoyang.

Dari jumlah wajib pajak yang ada lebih lanjut ditentukan targetnya. Pada Tahun 2016 dari target yang telah ditetapkan realisasinya rata-rata diatas 69,53 persen . Besaran angka target untuk masing-masing desa tidak terlepas dari jumlah wajib pajak dan obyek kena pajak.

Disamping data-data terkait pendapatan asli daerah, pada bab ini disajikan pula data tentang kegiatan ekonomi masyarakat di berbagai bidang usaha yang merupakan hasil olah cepat Sensus Ekonomi tahun 2006. Termasuk juga data keadaan tenaga kerja yang terserap di berbagai bidang usaha di Kecamatan Praya Timur.



**Tabel 7.1 : Jumlah STTS dan Wajib Pajak di Kecamatan Praya Timur Tahun 2016**

Desa	Jml STTS	Jml Wajib Pajak
(1)	(2)	(3)
1. Kidang	2.806	2.806
2. Bilelendo	1.127	1.127
3. Semoyang	2.607	2.607
4. Ganti	3.941	3.941
5. Beleka	3.281	3.281
6. Sengkerang	2.737	2.737
7. Landah	1.771	1.771
8. Marong	1.797	1.797
9. Mujur	2.328	2.328
10. Sukaraja	1.485	1.485
Jumlah	23.880	23.880

Sumber: UPT BKP Kecamatan Praya Timur

**Tabel 7.2 : Target dan Realisasi Pajak di Kecamatan Praya Timur Tahun 2016**

Desa	Target	Realisasi	% Realisasi
(1)	(2)	(3)	
1. Kidang	72.724179	65.030.746	89,42
2. Bilelando	39.193.870	33.548.629	85,60
3. Semoyang	82.329.049	48.000.905	58,30
4. Ganti	134.299.061	92.573.118	68,93
5. Beleka	94.548.604	42.570.328	45,02
6. Sengkerang	176.408.929	145.349.031	82,39
7. Landah	65.362.075	44.313.123	67,77
8. Marong	80.642.391	44.602.313	55,31
9. Mujur	227.091.540	134.611.553	59,28
10. Sukaraja	91.840.068	60.445.208	65,82
Jumlah	1.064.439.766	711.044.954	66,80

Sumber: UPT BKP Kecamatan Praya Timur



**Tabel 7.3 : Nilai Penerimaan Desa Dirinci Menurut Sumber Di Kecamatan Praya Timur 2017 (Juta Rupiah)**

Rincian	PAD	ADD
(1)	(2)	(3)
1. Kidang	13	893
2. Bilelando	4	756
3. Semoyang	11	899
4. Ganti	2	0
5. Beleka	9	958
6. Sengkerang	2	867
7. Landah	2	0
8. Marong	6	872
9. Mujur	3	914
10. Sukaraja	5	792

Sumber: Desa Se-Kecamatan Praya Timur

**Tabel 7.3 : Lanjutan**

Rincian	Bantuan Pusat dan Daerah	Penerimaan Lain-lain
(1)	(2)	(3)
1. Kidang	1025	3
2. Bilelando	954	0
3. Semoyang	1000	51
4. Ganti	1117	0
5. Beleka	1041	0
6. Sengkerang	1019	0
7. Landah	1009	0
8. Marong	1027	1
9. Mujur	1041	0
10. Sukaraja	939	0

Sumber: Desa Se-Kecamatan Praya Timur

**Tabel 7.4 : Jumlah Industri Mikro dan Kecil di Kecamatan Praya Timur Dirinci Menurut Desa 2018**

Rincian	Industri Barang dari Kulit	Industri Barang dari Kayu	Industri Barang dari Logam Mulia atau Barang dari Logam	Industri Barang dari kain/tenun
(1)	(2)	(3)	(4)	(5)
1. Kidang	-	0	6	202
2. Bilelando	-	25	0	5
3. Semoyang	-	2	0	40
4. Ganti	-	5	0	253
5. Beleka	-	55	0	5
6. Sengkerang	-	2	0	4
7. Landah	-	6	0	20
8. Marong	-	4	1	15
9. Mujur	-	2	0	4
10. Sukaraja	-	0	0	4
Jumlah	-	101	7	202

Sumber: Desa Se-Kecamatan Praya Timur

**Tabel 7.4 :     Lanjutan**

Rincian	Industri Gerabah/ Keramik/ Batu	Industri Anyaman Rotan /Bambu, Rumput, Pandan dsb	Industri Makanan dan Minuman	Industri Lainnya
(1)	(6)	(7)	(8)	(9)
1. Kidang	-	10	-	-
2. Bilelando	50	66	-	-
3. Semoyang	3	2	-	-
4. Ganti	6	71	-	-
5. Beleka	3	459	-	-
6. Sengkerang	2	0	-	-
7. Landah	5	3	-	-
8. Marong	1	8	1	-
9. Mujur	-	0	-	-
10. Sukaraja	2	0	-	-
Jumlah	72	620	1	-

Sumber: Desa Se-Kecamatan Praya Timur

**Tabel 7.5 : Jumlah Koperasi Aktif di Kecamatan Praya Timur Menurut Desa tahun 2018**

Rincian	KUD	Koperasi Lainnya
(1)	(2)	(3)
1. Kidang	-	-
2. Bilelando	-	1
3. Semoyang	-	-
4. Ganti	-	-
5. Beleka	-	2
6. Sengkerang	-	1
7. Landah	-	1
8. Marong	-	-
9. Mujur	-	2
10. Sukaraja	-	1
Jumlah	-	8

Sumber: Desa Se-Kecamatan Praya Timur

**Tabel 7.6 : Jumlah Sarana Perekonomian di Kecamatan Praya Timur Menurut Desa Tahun 2018**

Rincian	Pertokoan	Pasar Permanen	Pasar Semi Permanen	Pasar Tanpa Bangunan
(1)	(2)	(3)	(4)	(5)
1. Kidang	-	-	-	-
2. Bilelando	-	-	1	-
3. Semoyang	-	-	1	-
4. Ganti	-	-	1	-
5. Beleka	-	-	1	-
6. Sengkerang	-	-	-	-
7. Landah	-	-	-	-
8. Marong	-	-	-	1
9. Mujur	2	-	1	-
10. Sukaraja	-	-	-	-
Jumlah	2	-	5	1

Sumber: Desa Se-Kecamatan Praya Timur

**Tabel 7.6 : Lanjutan**

Rincian	Minimarket / Swalayan	Toko/ Warung Kelontong	Restoran/ Rumah Makan	Warung/ Kedai
(1)	(6)	(7)	(8)	(9)
1. Kidang	-	34	-	4
2. Bilelando	-	115	-	2
3. Semoyang	-	256	-	3
4. Ganti	1	215	-	4
5. Beleka	-	262	-	4
6. Sengkerang	1	248	-	3
7. Landah	-	160	-	2
8. Marong	-	35	-	3
9. Mujur	3	52	-	3
10. Sukaraja	-	85	-	2
Jumlah	5	1 462	-	30

Sumber: Desa Se-Kecamatan Praya Timur

**Tabel 7.6: Lanjutan**

Rincian	Hotel	Penginapan
(1)	(10)	(11)
1. Kidang	-	-
2. Bilelando	-	-
3. Semoyang	-	-
4. Ganti	-	-
5. Beleka	-	-
6. Sengkerang	-	-
7. Landah	-	-
8. Marong	-	-
9. Mujur	-	-
10. Sukaraja	-	-
Jumlah	-	-

Sumber: Desa Se-Kecamatan Praya Timur



**Tabel 7.7 : Jumlah Sarana Lembaga Keuangan Yang Beroperasi di  
Desa/Kelurahan Kecamatan Praya Timur 2018**

Rincian	Bank Umum	BPR
(1)	(2)	(3)
1. Kidang	-	-
2. Bilelando	-	-
3. Semoyang	-	-
4. Ganti	1	-
5. Beleka	-	-
6. Sengkerang	-	-
7. Landah	-	-
8. Marong	-	-
9. Mujur	1	-
10. Sukaraja	-	-
Jumlah	1	-

Sumber: Desa Se-Kecamatan Praya Timur



# JUMLAH TOKO/WARUNG KELONTONG DI KECAMATAN PRAYA TIMUR MENURUT DESA TAHUN 2018

