




PROFIL KECAMATAN PRAYA 2025



Alamat Kantor : Jalan Diponegoro No. 54 Praya
Email : kcr_praya@comtekenggahkah.go.id

KATA PENGANTAR

Puji syukur kami panjatkan kepada Allah SWT yang telah melimpahkan segala nikmat dan karunia-Nya sehingga penyusun dapat menyelesaikan Profil Kecamatan Praya Tahun 2025 Kecamatan Praya Kabupaten Lombok Tengah.

Dengan tersusunnya Profil Kecamatan Praya Tahun 2024 ini yang mengacu pada Rencana Kerja Pemerintah (RKP) dan Rencana Kerja Pembangunan Daerah (RKPD) selanjutnya menjadi bahan masukan Penyusunan Rencana Anggaran Pendapatan dan Belanja Daerah (RAPBD) Kabupaten Lombok Tengah.

Banyak pihak yang telah membantu terlaksananya penyusunan Profil Kecamatan ini mulai dari pelaksanaan pengumpulan data sampai dengan penyusunan profil ini. Untuk itu, ucapan terimakasih yang sebesar-besarnya disampaikan kepada seluruh Kepala Seksi, Kepala Subbagian beserta staf, masyarakat di Kecamatan Praya dan semua pihak yang tidak dapat kami sebutkan satu persatu.

Profil Kecamatan Praya ini masih jauh dari kesempurnaan, kritik dan saran yang membangun dari semua pihak sangat kami harapkan demi perbaikan dan peningkatan kualitas. Akhir kata semoga Profil Kecamatan Praya ini dapat bermanfaat bagi semua pihak, terutama masyarakat di Kecamatan Praya pada khususnya dan Pemerintah Kabupaten Lombok Tengah pada umumnya.

Praya, Desember 2025

CAMAT PRAYA

LALU BALYA WIRANEGARA, S.STP. MAP

Pembina (IV/a)

NIP. 19841003 200412 1 001

DAFTAR ISI

HALAMAN JUDUL	I
KATA PENGANTAR	li
DAFTAR ISI	lii
DAFTAR TABEL	Iv
BAB I. GEOGRAFIS	1
1.1. Georafis	1
BAB II. PEMERINTAHAN	10
2.1 Pemerintahan	10
BAB III. PENDUDUK	14
3.1 Penduduk	14
BAB IV. SOSIAL	23
4.1 Pendidikan	23
4.2 Kesehatan	25
BAB V. PERTANIAN	27
5.1 Pertanian	27
BAB VI. PERHUBUNGAN	32
6.1 Perhubungan	32
6.2 Telekomunikasi	32
LAMPIRAN-LAMPIRAN	

DAFTAR TABEL

Tabel 1.1	Luas wilayah menurut penggunaan tanah di kecamatan Praya	4
Tabel 1.1.1	Rumah Ibadah di Kecamatan Praya	5
Tabel 1.2	Luas lahan kering menurut penggunaannya di kecamatan Praya	6
Tabel 1.3	Persentase Luas Desa/Kelurahan di Kecamatan Praya	7
Tabel 1.4	Jarak Kecamatan dengan masing-masing Desa/Kelurahan	8
	Peta Kecamatan Praya	9
Tabel 2.1	Jumlah aparat di kecamatan Praya	12
Tabel 2.2	Jumlah anggota BPD/DK menurut jenis kelamin di Kecamatan Praya	13
Tabel 3.1	Banyaknya rumah tangga dan penduduk di kecamatan Praya	15
Tabel 3.2	Kepadatan penduduk di kecamatan Praya	16
Tabel 3.3	Sex Rasio Penduduk di Kecamatan Praya	17
Tabel 3.4	Persentase penduduk per-Desa/Kelurahan di Kecamatan Praya	18
Tabel 3.5	Jumlah penduduk menurut kelompok umur	19
Tabel 3.6.1	Jumlah penduduk menurut kelompok umur Desa/Kelurahan di kecamatan Praya	20
Tabel 4.1.1	Jumlah sekolah menurut tingkatan	24
Tabel 4.1.2	Jumlah siswa menurut tingkatan	24
Tabel 4.2.1	Jumlah Peserta KB menurut jalur pelayanan di Kecamatan Praya	26
Tabel 5.1	Luas Tanah Sawah di Kecamatan Praya	28
Tabel 5.2	Jumlah kelompok tani menurut katagori di kecamatan Praya	29
Tabel 5.3	Jumlah anggota kelompok tani menurut ktagori di kecamatan Praya	30
Tabel 5.4	Jumlah kelompok tani yang menjadi anggota KUD di kecamatan Praya	31
Tabel 6.1	Panjang jalan di kecamatan Praya	33
Tabel 6.1.1	Jumlah kendaraan bermotor di kecamatan Praya	34
Tabel 6.1.2	Jumlah kendaraan tidak bermotor di kecamatan Praya	35
Tabel 6.2.	Jumlah sarana komunikasi di kecamatan Praya	35

BAB I
GEOGRAFIS

1.1 Geografis.

Sebagai jantung dari Kabupaten Lombok Tengah dengan Motto " **Tatas Tuhu Trasne** " Kecamatan Praya adalah salah satu Kecamatan diantara 12 Kecamatan di Kabupaten Lombok Tengah yang terletak antara 115°46 - 119°05 Bujur Timur dan 08°10 - 09°05 Lintang Selatan. Dengan luas wilayah mencapai 6.126 ha atau 5.13 % dari luas Wilayah Kabupaten Lombok Tengah dan berada pada urutan ke-9 dalam hal luas wilayah dari 12 Kecamatan yang ada. Sebagai Kecamatan yang sekaligus menjadi tempat Ibu Kota Kabupaten maka Kecamatan Praya memiliki jumlah kelurahan terbanyak yakni 9 (Sembilan) kelurahan yaitu Kelurahan Praya, Kelurahan Prapen, Kelurahan Leneng, Kelurahan Gerunung, Kelurahan Tiwugalih, Kelurahan Semayan, Kelurahan Panji Sari, Kelurahan Renteng dan Kelurahan Gonjak. Selain itu terdapat juga sebanyak 6 (enam) desa terdiri dari Desa AikMual, Desa Mertak Tombok, Desa Montong Terep, Desa Jago, Desa Bunut Baik dan Desa Mekar Damai, sehingga secara administrasi terbagi menjadi 15 Desa/Kelurahan. Jarak antara Ibu Kota Kecamatan dengan Ibu Kota Kelurahan yang terjauh yakni mencapai 5 km, sedangkan jarak dengan Ibu Kota, desa yang terjauh mencapai jarak sampai 10 km. Batas-batas wilayah Kecamatan Praya adalah sebagai berikut :

Sebelah Utara	:	Kecamatan Batukliang
Sebelah Timur	:	Kecamatan Kopang dan Praya Tengah
Sebelah Selatan	:	Kecamatan Praya Barat
Sebelah Barat	:	Kecamatan Jonggat

Peraturan Daerah Nomor 14 Tahun 1996, Tentang Lambang dan Motto Daerah Kabupaten Daerah Tingkat II Lombok Tengah. Motto Kecamatan Praya adalah "**SILAK NYAMBANG** " Bersih dan Elok Kotanya Nyaman dan

Bahagia Warganya". Selanjutnya dengan Perkembangannya, Kota Praya diproyeksikan akan bertumbuh bersamaan dengan terbangunnya berbagai mega proyek yang ada di Kabupaten Lombok Tengah, khususnya pembangunan yang akan mendorong industri pariwisata dengan massif. Oleh karena itu Kota Praya diprioritaskan akan bertumbuh bersama dengan pertumbuhan dunia wisata Kabupaten Lombok Tengah, maka diperlukan adanya penyempurnaan Motto Kota Praya yang secara inelementatif dapat mendukung nilai-nilai Sapta Pesona, namun tetap berpijak pada nilai-nilai sosio religius yang menjadi ciri utama warga Kota Praya khususnya dan umumnya warga Kabupaten Lombok Tengah.

Bertolak dari pemikiran tersebut, maka Motto Kota Praya berubah menjadi "Bersih dan Elok Kotanya Nyaman dan Bahagia Warganya" sesuai dengan Perda No. 10 Tahun 2009 Tentang Perubahan atas Peraturan Daerah Nomor 14 Tahun 1996 Tentang Lambang dan Motto Daerah Kabupaten Tingkat II Lombok Tengah. Adapun arti Motto Kota Praya diubah sebagai berikut :

"Motto Kota Praya adalah Silak Nyambang Bersih dan Elok Kotanya Nyaman dan Bahagia Warganya"

Selain menjadi pusat kegiatan masyarakat Lombok Tengah, Kecamatan Praya juga menjadi kota pusat kebutuhan dan kebudayaan masyarakat sekitarnya. Kecamatan Praya mempunyai pasar induk Renteng sebagai sarana pendukung pemenuhan kebutuhan pokok. Selain itu, sektor perdagangan Kecamatan Praya telah cukup berkembang dengan adanya bank swasta dan pemerintah, serta didukung toko serba ada, supermarket, serta toko eceran modern yang mampu menyediakan kebutuhan masyarakatnya, selain sektor perdagangan kegiatan di sektor pertanian masih cukup besar. Hal ini karena wilayah kecamatan Praya mempunyai struktur tanah yang cukup subur. Kesuburan ini secara nyata dari komposisi luas tanah sawah dengan tanah kering, dimana tanah sawah mempunyai bagian yang relatif masih dominan yang mencapai 66,27 % meskipun setiap tahun mengalami penurunan, sementara lahan kering sedikit mengalami penambahan tiap tahun yang sekarang menjadi 33,73 % .

Kantor Camat Praya berada di Jalan Diponegoro No. 34 Praya tepat di sebelah selatan lapangan Muhajirin namun sekarang menjadi Taman Kota Alun-alun Tastura yang menjadi wahana rekreasi, olah raga dan kuliner dan lain-lain. Selain Taman Kota Alun-alun Tastura Kecamatan Praya juga memiliki sebuah Lapangan besar yang dinamakan masyarakat sebagai Lendang Bolet/Lapangan Bunder/Lapangan PSLT yang dahulu sekeliling lapangan ditembok namun sekarang sudah tak ada lagi tembok, jadi semua aktifitas yang ada di lapangan tersebut bisa sama-sama diawasi oleh Masyarakat. Adapun kegiatan yang dilaksanakan di lendang bolet mulai dari kegiatan olah raga, apel, sampai pagelaran Musik. Selain Lapangan Kecamatan Praya memiliki 2 (dua) masjid yang terkenal yaitu Masjid Jami' Praya yang terletak di sebelah selatan Resort Lombok Tengah yang masuk dalam wilayah Kelurahan Prapen dan Masjid Agung Praya yang terletak di wilayah Kelurahan Leneng. Selain Masjid di Kecamatan Praya terdapat juga sebuah Pure tempat beribadahnya masyarakat beragama Hindu yang terletak di Jalan Gajah Mada Praya yaitu di pusat pertokoan, selain itu di Kecamatan Praya ada sebuah danau atau bendungan yang diberi nama bendungan Batujai yang di resmikan oleh mendiang Presiden Soeharto pada Tahun 1982, bendungan Batujai terletak di Segi Tiga Mas yaitu Tiga Buah Kecamatan yaitu Kecamatan Praya, Kecamatan Praya Barat dan Praya Tengah.

TABEL : 1.1
 Luas Wilayah Menurut Penggunaan Tanah di Kecamatan Praya
 Tahun 2025

Desa/Kelurahan	Tanah Sawah (ha)	Tanah Kering (ha)	Jumlah (ha)
1	2	3	4
1. Kel. Praya	61,75	0	61,75
2. Kel. Leneng	186,4	84,07	270,47
3. Kel. Gerunung	205	90	295
4. Kel. Semayan	101,68	100,16	201,84
5. Kel. Prapen	7	400	407
6. Kel. Tiwugalih	224,9	0	224,9
7. Kel. Gonjak	21,56	15,81	37,37
8. Kel. Panji Sari	45,65	44,73	90,38
9. Kel. Renteng	157	0	157
10. Desa Mertak Tombok	249	61	310
11. Desa Aik Mual	228,68	864	1092,68
12. Desa Montong Terep	229,5	0	229,5
13. Desa Jago	55	0	55
14. Desa Bunut Baok	581,13	23,25	604,38
15. Desa Mekar Damai	108	56	164
Jumlah	2.462	1.739	4.201

TABEL : 1.1.1
RUMAH IBADAH DI KECAMATAN PRAYA TAHUN 2025

No	Desa/Kelurahan	Msjid	Mushalla	Pura	Gereja	Rumah Ibadah	Ket.
1	Praya	10	18	2			
2	Leneng	8	40				
3	Gerunung	9	24				
4	Semayan	4	19				
5	Prapen	6	41	1	3		
6	Tiwugalih	6	32				
7	Gonjak	5	25				
8	Panji Sari	6	10				
9	Renteng	8	20				
10	Bunut Baik	18	53				
11	Jago	17	52				
12	Aikmual	7	13				
13	Montong Terep	19	22				
14	Mertak Tombok	12	23				
15	Mekar Damai	11	37				

TABEL : 1.2
Luas Lahan Kering Menurut Penggunaannya di Kecamatan Praya
2025

Tahun

Desa/Kelurahan	Pekarangan	Tegal/ Kebun/ Ladang/ Huma	Lainnya	Jumlah
1	2	3		4
1. Kel. Praya	-	-	-	-
2. Kel. Leneng	1.864	-	-	1.864
3. Kel. Gerunung	55	254	-	5.754
4. Kel. Semayan	6.100	1.100	2.816	10.016
5. Kel. Prapen	4.080	1.270	-	-
6. Kel. Tiwugalih	-	-	-	-
7. Kel. Gonjak	9.300	27.960	110.000	37.370
8. Kel. Panji Sari	20	-	2.473	4.473
9. Kel. Renteng	-	-	-	-
10. Desa Mertak Tombok	10	2	-	12
11. Desa Aik Mual	100	120	744	864
12. Desa Montong Terep	550	-	-	-
13. Desa Jago	55	-	-	-
14. Desa Bunut Baik	3.500	-	-	-
15. Desa Mekar Damai	24	30	2	56
<i>Jumlah</i>	25.658	30.736	116079	56.394

TABEL : 1.3
 Persentase Luas Desa/Kelurahan di Kecamatan Praya
 Tahun 2025

Desa/Kelurahan	Luas Wilayah (Ha)	Persentase (%)
1	2	3
1. Kel. Praya	241	241
2. Kel. Leneng	32877	32877,00
3. Kel. Gerunung	312	312
4. Kel. Semayan	22803	22,803
5. Kel. Prapen	397	397
6. Kel. Tiwugalih	22490	22,490
7. Kel. Gonjak	37370	37,370
8. Kel. Panji Sari	11833	,11,833
9. Kel. Renteng	317	317,00
10. Desa Mertak Tombok	32205	32,205
11. Desa Aik Mual	48292	48292,00
12. Desa Montong Terep	550	550
13. Desa Jago	753	753
14. Desa Bunut Baik	616	616
15. Desa Mekar Damai	164	164

TABEL : 1.4

Jarak Desa/Kelurahan dengan Ibukota Kecamatan di
Kecamatan Praya

No.	Desa/Kelurahan	Jarak (Km)
1	2	3
1	Kelurahan Praya	200
2	Kelurahan Leneng	1
3	Kelurahan Gerunung	2
4	Kelurahan Semayan	2,5
5	Kelurahan Prapen	1,1
6	Kelurahan Tiwugalih	1
7	Kelurahan Gonjak	5
8	Kelurahan Panjisari	2,6
9	Kelurahan Renteng	3
10	Desa Mertak Tombok	5
11	Desa Aik Mual	6
12	Desa Montong Terep	0
13	Desa Jago	7
14	Desa Bunut Baik	2,5
15	Desa Mekar Damai	10

BAB II
PEMERINTAHAN

2.1. Pemerintahan.

Sesuai Dengan Peraturan Daerah Nomor 6 Tahun 2016 Struktur Organisasi Kecamatan masih seperti Peraturan Daerah Nomor 11 Tahun 2000 yang terdiri dari satu orang camat, satu orang sekretaris yakni Sekcam, Sub Bagian Umum dan Kepegawian, Sub Bagian Perencanaan dan Keuangan dan Seksi Pemerintahan, Seksi Pelayanan Umum, Seksi Pemberdayaan Masyarakat, Seksi Kesejahteraan Rakyat serta Seksi Ketenteraman dan Ketertiban.

Jumlah kariawan/karyawati Kecamatan Praya sebanyak 242 : PNS 89 orang, 26 PPPK, 127 Non ASN dengan rincian sebagai berikut

Jumlah PNS di Kecamatan Praya sebanyak 89 orang yang terdiri dari :

- a. Golongan IV : 2 orang
- b. Golongan III : 72 orang
- c. Golongan II : 14 orang

Jumlah pegawai Kecamatan Praya yang menduduki jabatan struktural adalah :

- a. Camat (Eselon III/a) : 1 orang
- b. Sekretaris Camat (Eselon III/b) : 1 orang
- c. Kepala Seksi (Eselon IV/a) : 5 orang
- d. Kepala Sub. Bagian (Eselon IV/b) : 2 orang

Jumlah Pegawai Kecamatan Praya berdasarkan pendidikan adalah :

- a. S1 : 9
- b. D3 : 2
- c. SLTA Sederajat : 10
- d. SLTP Sederajat : 0

Selain PNS Kantor Camat Praya diperkuat dengan PPPK sebanyak 26 orang dengan jenjang pendidikan sebagai berikut :

- a. S1 : 1 Orang
- b. D3 : 0
- c. SLTA Sederajat : 23 Orang
- d. SLTP : 2 Orang

Demikian juga pada level Kelurahan, terjadi sedikit perubahan yakni terdiri dari Lurah, Sekertaris Lurah, Seksi Pemerintahan, Seksi Pembangunan Sarana dan Prasarana dan Seksi Sosial Pemberdayaan Masyarakat. Sedangkan untuk Desa terdiri dari Kepala Desa, Sekertaris Desa, Seksi Pemerintahan, Seksi Kesejahteraan, Seksi Pelayanan, Kepala Urusan Tata Usaha dan Umum, Kapala Urusan Keuangan dan Kepala Urusan Perencanaan.

Jumlah Desa/Kelurahan di Kecamatan Praya sampai saat ini masih tercatat sebanyak 15 Desa/Kelurahan, Jumlah Kepala Desa/Lurah 15 orang dan staf sebanyak 197 orang, Kapala Dusun/Kapala Lingkungan sebanyak 147 orang, Ketua Rt dan Rw sebanyak 748 orang, jumlah BPD sebanyak 48 orang.

Sebagai kecamatan yang menjadi pusat Ibu Kota Kabupaten, di Kecamatan Praya terdapat berbagai sarana, seperti Perbankan sebanyak 10 unit, Koprasi 173 unit, juga terdapat 5 unit pasar umum, 375 unit toko dan 400 unit kios. Ciri lain yang menggambarkan Kecamatan Praya sebagai Ibu Kota Kabupaten juga tergambar dari berbagai jenis kegiatan yang digeluti oleh masyarakat dalam rangka memperoleh penghasilan di luar sektor pertanian antara lain adalah industri, listrik dan air, konstruksi, perdagangan, angkutan, lembaga keuangan dan jasa-jasa, dimana untuk kegiatan-kegiatan tersebut besarnya cukup beragam untuk tiap-tiap desa/kelurahan.

TABEL : 2.1
Jumlah Aparat di Kecamatan Praya Tahun 2025

No	Camat/Desa/Kelurahan	camat/Kades/Lurah dan Staf	Kadus / Kaling	RT	Ket.
1	2	3	4	5	6
1	Kantor Camat Praya				
2	Kelurahan Praya	25	7	51	
3	Kelurahan Leneng	13	11	47	
4	Kelurahan Gerunung	14	6	51	
5	Kelurahan Semayan	16	5	37	
6	Kelurahan Prapen	17	8	41	
7	Kelurahan Tiwu Galih	15	7	45	
8	Kelurahan Gonjak	14	6	52	
9	Kelurahan Panji Sari	13	6	30	
10	Kelurahan Renteng	11	8	27	
11	Desa Mertak Tombok	11	8	33	
12	Desa Aikmual	12	10	38	
13	Desa Montong Terep	10	16	75	
14	Desa Jago	14	20	83	
15	Desa Bunut Baok	11	19	83	
16	Desa Mekar Damai	16	15	54	
	Jumlah	212	152	747	

TABEL : 2.2

Jumlah Anggota BPD/DK Menurut Jenis Kelamin di Kecamatan Praya Tahun 2025

No.	Desa/Kelurahan	Laki - laki	Perempuan	Jumlah
1	2	3	4	5
1	Kelurahan Praya	0	0	0
2	Kelurahan Leneng	0	0	0
3	Kelurahan Gerunung	0	0	0
4	Kelurahan Semayan	0	0	0
5	Kelurahan Prapen	0	0	0
6	Kelurahan Tiwugalih	0	0	0
7	Kelurahan Gonjak	0	0	0
8	Kelurahan panji Sari	0	0	0
9	Kelurahan renteng	0	0	0
10	Desa Mertak Tombok	8	1	9
11	Desa Aik Mual	8	1	9
12	Desa Montong Terep	8	1	9
13	Desa Jago	8	1	9
14	Desa Bunut Baik	8	1	9
15	Desa Mekar Damai	8	1	9
	Jumlah	48	6	54

BAB III PENDUDUK

3.1. Penduduk.

Penduduk Kecamatan Praya pada tahun 2025 tercatat sebanyak 138,908 Jiwa dan merupakan penduduk terbesar dibandingkan dengan kecamatan lainnya yakni sebesar 134,635 dari total penduduk Lombok Tengah. Dari Jumlah Tersebut sebagian besar merupakan penduduk perempuan sebanyak 70,403 jiwa dan penduduk laki-laki sebanyak 68,505 jiwa, hal ini cukup menonjol terfokus pada kelompok umur 15 tahun hingga 45 tahun.

Dilihat dari sebaran per-Desa/Kelurahan, Kelurahan Prapen merupakan Kelurahan yang memiliki penduduk terbesar yakni sebesar 13,156 % dari total penduduk kecamatan, diikuti Kelurahan Praya sekitar 11.755 %, Desa Montong Terep dengan penduduk mencapai 11.973 %, Kelurahan Tiwugalih sebanyak 12.282 % dari jumlah penduduk kecamatan. Sementara Desa/Kelurahan lainnya masih berada dibawah 9 %, dimana Kelurahan Gonjak merupakan kelurahan dengan prosentase terendah yakni 3,24 % dari total jumlah penduduk kecamatan.

Bila jumlah penduduk dibandingkan dengan luas wilayah akan diperoleh angka kepadatan penduduk. Pada Tahun 2023 kepadatan penduduk Kecamatan Praya sudah mencapai 38.443 jiwa untuk setiap 1 Km². Kepadatan tertinggi terjadi di Kelurahan Praya dengan angka mencapai 4.877 jiwa per-km², diikuti Kelurahan Tiwugalih sebesar 3.826 jiwa per-km², Kelurahan Prapen sebesar 3.313 jiwa per-km² dan Desa Aik Mual 3.446 per-km, Desa Montong Terep ke 2.453 dengan angka kepadatan diatas 2.318 jiwa per-km². Sedangkan Desa/Kelurahan yang lainnya berkisar antara 1.410 hingga 1.758 jiwa per-km².

Memperhatikan Penduduk menurut kelompok umur pada tahun 2023 di Kecamatan Praya terdapat hampir 70.258 penduduk yang tergolong usia produktif yakni berusia 15 - 64 tahun, atau mencapai 64.61 % dari total

penduduk Kecamatan Praya. Sisanya sekitar 38.491 orang merupakan penduduk yang tergolong kurang produktif yakni yang berusia 0 - 14 tahun dan penduduk usia 65 tahun keatas.

Dari segi penduduk, di Kecamatan Praya terdapat berbagai profesi pekerjaan yang beragam mulai dari PNS, TNI/Polri, penjahit, montir, sopir, petani dan sebagainya. Dari ragam profesi tersebut, profesi sebagai PNS merupakan yang paling dominan kemudian diikuti karyawan swasta, tukang dan lain lain.

TABEL : 3.1

Banyaknya Rumah Tangga dan Penduduk di Kecamatan Praya Tahun 2025

No.	Desa/Kelurahan	Rumah Tangga	Penduduk		
			Laki	Perempuan	L + P
1	2	3	4	5	6
1	Kelurahan Praya	3.027	5.923	5.879	11.802
2	Kelurahan leneng	2.821	4.474	4.784	9.258
3	Kelurahan Gerunung	1.927	3.487	3.081	6.568
4	Kelurahan Semayan	1.701	3.127	2.784	5.911
5	Kelurahan Prapen	3.698	6.399	6.640	13.039
6	Kelurahan Tiwugalih	3.279	6.075	6.290	12.365
7	Kelurahan Gonjak	2.057	3.134	3.100	6.234
8	Kelurahan Panji Sari	1.441	2.243	2.134	4.377
9	Kelurahan Renteng	1.918	2.805	2.827	5.632
10	Desa Mertak Tombok	2.156	3.429	3.604	7.033
11	Desa Aik Mual	1.727	2.717	2.941	5.658
12	Desa Montong Terep	4.048	5.897	6.130	12.027
13	Desa Jago	4.210	5.934	6.239	12.173
14	Desa Bunut Baik		5.882	6.059	11.941
15	Desa Mekar Damai	2.339	4.153	3.921	8.074
	Jumlah	36.349	65.679	66.413	132.092

TABEL : 3.2

Kepadatan Penduduk di Kecamatan Praya Pada Tahun 2025

No.	Desa/Kelurahan	Luas Wilayah (Km ²)	Penduduk	Kepadatan (Jiwa/Km ²)
1	2	3	4	5
1	Kelurahan Praya	241,00	11.802	48,970
2	Kelurahan Leneng	32.877,00	9.258	2.815
3	Kelurahan Gerunung	312,00	6.568	2.105
4	Kelurahan Semayan	22.809,00	5.911	2.557
5	Kelurahan Prapen	397,00	13.039	3.284
6	Kelurahan Tiwugalih	22.490,00	12.365	54.979
7	Kelurahan Gonjak	11.833,00	4.377	3.699
8	Kelurahan Panji Sari	11.833,00	4.377	3.699
9	Kelurahan Renteng	317,00	5.632	17,766
10	Desa Mertak Tombok	32.205,00	7.033	2.183
11	Desa Aik Mual	482,00	5.658	1.173
12	Desa Montong Terep	550,00	12.027	21.027
13	Desa Jago	753,00	12.173	1.617
14	Desa Bunut Baik	616,00	11.941	19384
15	Desa Mekar Damai	386,00	8.074	20.917
	Jumlah	138.095,00	130.235	120.055

TABEL : 3.3
Sex Rasio Penduduk di Kecamatan Praya Tahun 2025

	Desa/Kelurahan	Laki-laki	Perempuan	Sex Rasio
1	2	3	4	5
1	Kel. Praya	5.738	6.113	93.865
2	Kel. Leneng	4.474	4.784	93.520
3	Kel. Gerunung	3.487	3.081	113.177
4	Kel. Semayan	3.127	2.784	112.320
5	Kel. Prapen	6.399	6.640	96.370
6	Kel. Tiwugalih	6.075	6.290	96.581
7	Kel. Gonjak	3.134	3.100	101.096
8	Kel. Panji Sari	2.243	2.134	105.107
9	Kel. Renteng	2.805	2.827	99.221
10	Desa Mertak Tombok	3.429	3.604	95.144
11	Desa Aik Mual	2.717	2.941	92.383
12	Desa Montong Terep	5.897	6.130	87.622
13	Desa Jago	5.934	6.239	95.111
14	Desa Bunut Baik	5.882	6.059	97.078
15	Desa Mekar Damai	4.153	3.921	105.916
	Jumlah	65.494	66.647	98.714

TABEL : 3.4

Persentase Penduduk Per Desa/Kelurahan di Kecamatan Praya Tahun 2025

No.	Desa/Kelurahan	Jumlah Penduduk	Persentase terhadap Kecamatan
1	2	3	4
1	Kelurahan Praya	11.802	11.802,00
2	Kelurahan Leneng	9.558	9.258
3	Kelurahan Gerunung	6.568,0	6.568
4	Kelurahan Semayan	5.911	5.911,00
5	Kelurahan Prapen	13.039	13.039
6	Kelurahan Tiwugalih	12.365	12.365
7	Kelurahan Gonjak	6.234	6.234
8	Kelurahan Panji Sari	4.377	4.377
9	Kelurahan Renteng	5.632	5.632
10	Desa Mertak Tombok	7.033	7.033
11	Desa Aik Mual	5.658	5.658,00
12	Desa Montong Terep	12.027	12.027
13	Desa Jago	12.173	12.173
14	Desa Bunut Baik	11.941	11.941
15	Desa Mekar Damai	8.874	8.047
	Jumlah	133.192	132.065,00

TABEL : 3.5
Jumlah Penduduk Menurut Kelompok Umur di Kecamatan Praya Tahun 2025

No.	Kelompok Umur	Laki-laki	Perempuan	Jumlah
1	2	3	4	5
1	0 - 4	4.807	4.789	9.596
2	5 - 9	5.854	6.118	11.972
3	10 - 14	5.651	6.201	11.852
4	15 - 19	5.314	5.463	10.777
5	20 - 24	4.995	5.193	10.188
6	25 - 29	4.681	4.671	9.352
7	30 - 34	4.577	4.810	9.387
8	35 - 39	5.018	4.943	9.961
9	40 - 44	5.135	5.053	10.188
10	45 - 49	4.626	4.554	9.180
11	50 - 54	3.636	3.764	7.400
12	55 - 59	3.229	3.224	6.453
13	60 - 64	2.661	2.608	5.269
14	65 - 69	1.843	1.878	3.721
15	70 - 74	1.184	1.188	2.372
16	75 +	791	1.074	1.865
	Jumlah	64.002	65.531	129.533

Sumber : BPS Lombok Tengah

lanjutan Tabel : 3.6
Jumlah Penduduk Menurut Kelompok Umur di Kecamatan Praya Tahun 2025

Kelompok Umur	Kelurahan Praya		Kelurahan Leneng		Kelurahan Gerunung		Kelurahan Semayan		Kelurahan Prapen	
	L	P	L	P	L	P	L	P	L	P
1	2	3	4	5	6	7	8	9	10	11
0 - 4	256	249	332	327	411	365	235	198	405	439
5 - 9	617	621	469	407	408	429	304	275	465	548
10 - 14	602	609	428	443	386	428	348	279	584	572
15 - 19	545	547	341	326	393	329	265	224	499	484
20 - 24	528	525	362	393	303	245	218	226	528	514
25 - 29	495	492	331	365	282	242	196	194	513	389
30 - 34	484	481	348	353	296	162	208	220	515	479
35 - 39	462	459	268	313	240	175	268	232	497	519
40 - 44	447	443	324	374	179	158	285	216	469	459
45 - 49	428	425	375	341	175	188	270	207	443	444
50 - 54	342	339	253	276	146	110	186	157	411	421
55 - 59	308	306	247	303	122	57	162	126	330	361
60 - 64	162	158	222	227	68	72	86	105	270	331
65 - 69	145	142	143	136	10	35	35	55	220	269
70 - 74	78	65	65	90	45	46	19	18	180	211
75 +	24	18	66	112	23	40	42	52	70	200
Jumlah	5.923	5.879	4.474	4.784	3.487	3.081	3.127	2.784	6.399	6.640

Sumber : BPS Lombok Tengah

lanjutan Tabel : 3.6.1

Jumlah Penduduk Menurut Kelompok Umur Desa/Kelurahan di Kecamatan Praya Tahun 2025

Kelompok Umur	Kelurahan Tiwu galih		Kelurahan Gonjak		Kelurahan Panji Sari		Kelurahan Renteng		Desa Mertak Tombok	
	L	P	L	P	L	P	L	P	L	P
1	2	3	4	5	6	7	8	9	10	11
0 - 4	388	352	274	243	162	128	205	249	108	101
5 - 9	636	573	313	298	262	201	285	300	106	100
10 - 14	695	638	309	295	232	199	249	256	116	90
15 - 19	511	518	222	189	186	161	189	260	92	60
20 - 24	483	383	268	255	161	167	148	199	115	140
25 - 29	419	443	214	228	176	151	189	191	147	125
30 - 34	425	453	213	239	179	188	232	212	115	125
35 - 39	476	495	254	264	164	165	275	224	204	80
40 - 44	512	564	280	254	162	183	229	231	368	370
45 - 49	335	456	217	213	146	140	197	189	560	565
50 - 54	377	355	156	160	123	125	152	151	520	530
55 - 59	305	334	128	136	95	108	106	94	425	440
60 - 64	231	215	105	119	76	81	103	101	350	310
65 - 69	137	173	67	80	61	66	59	52	209	212
70 - 74	74	104	59	59	30	41	60	51	139	141
75 +	71	156	55	68	28	30	59	45	30	40
Jumlah	6.075	6.212	3.134	3.100	2.243	2.134	2.817	2.805	3.604	3.429

Lanjutan Tabel : 3.6.2

Jumlah Penduduk Menurut Kelompok Umur Desa/Kelurahan di Kecamatan Praya Tahun 2025

Kelompok Umur	Desa Aik Mual		Desa Montong Terep		Desa Jago		Desa Bunut Baik		Desa Mekar Damai	
	L	P	L	P	L	P	L	P	L	P
1	2	3	4	5	6	7	8	9	10	11
0 - 4										
5 - 9	282	187	400	616	568	567	611	626	272	272
10 - 14	242	294	407	625	534	610	586	566	255	271
15 - 19	316	246	350	670	521	675	516	517	253	284
20 - 24	209	314	503	500	498	569	498	515	286	477
25 - 29	293	248	400	495	472	414	490	534	341	499
30 - 34	179	269	332	337	456	461	431	456	343	436
35 - 39	205	234	400	433	374	371	520	532	237	336
40 - 44	230	268	416	500	487	493	485	492	387	268
45 - 49	109	233	450	466	446	446	391	402	386	255
50 - 54	114	145	347	400	510	286	313	289	248	286
55 - 59	99	117	309	350	298	377	291	313	231	220
60 - 64	82	112	208	230	313	208	227	242	174	187
65 - 69	54	123	208	210	363	248	203	230	185	107
70 - 74	47	50	288	151	138	160	140	155	144	145
75 +	65	41	85	90	93	99	112	102	110	52
Jumlah	2.526	60	56	57	66	52	68	88	69	58

BAB IV

SOSIAL

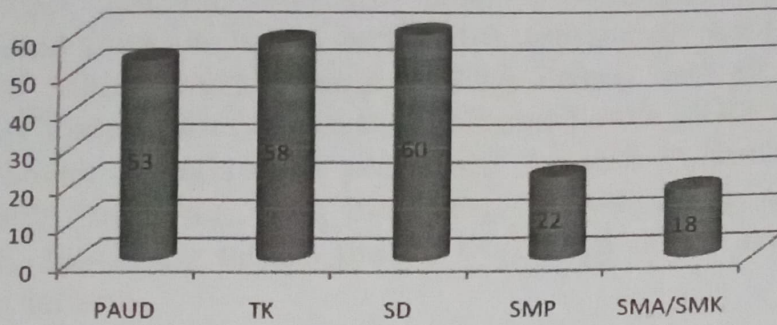
4.1. Pendidikan.

Sejalan dengan eforia yang sedang berkembang, titik berat pembangunan tidak lagi terbatas hanya kepada pencapaian pertumbuhan ekonomi yang tinggi semata, melainkan juga memperhatikan secara mengenai pembangunan kualitas manusia, yang salah satu titik beratnya adalah peningkatan kemampuan dasar melalui peningkatan kemampuan dan keterampilan.

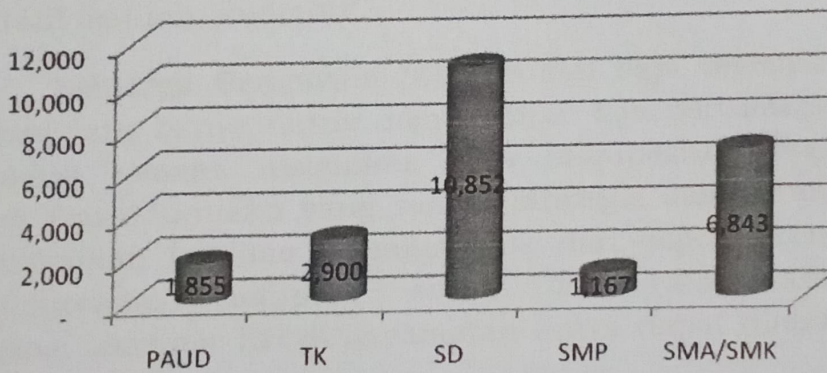
Atas dasar hal tersebut maka secara konsisten Pemerintah terus berupaya meningkatkan kualitas SDM terutama melalui jalur pendidikan, pengelolanya tidak terbatas di Pemerintah saja, tetapi masyarakat dan swasta diberikan peluang untuk ikut berpartisipasi. Aktualisasinya adalah dalam bentuk penyediaan berbagai sarana dan prasarana pendidikan mulai level pra-sekolah hingga perguruan tinggi, baik yang disediakan oleh pemerintah secara langsung ataupun oleh masyarakat secara swadaya.

Pada tahun 2023 di Kecamatan Praya tercatat sebanyak 38 KB (Kelompok Bermain), SPS (Satuan PAUD Sejenis) 3 unit, PAUD 58 unit dengan murid sebanyak 1.855 orang dan guru sebanyak 212 orang, 96 unit TK dengan murid sebanyak 2.900 orang dan 348 orang guru. Sedangkan untuk SD terdapat sebanyak 69 unit dengan murid sebanyak 11.989 orang dan guru sebanyak 785 orang, SDI (Swasta) sebanyak 10 unit. Tingkat SLTP terdapat sebanyak 6 unit dengan murid sebanyak 2.380 dan guru sebanyak 181 orang. Untuk SLTA/SMK terdapat 4 Unit dengan murid sebanyak 3.610 orang dan guru 219 orang. Selain sarana pendidikan yang bernaung di Dinas Pendidikan seperti halnya Kecamatan lain, juga terdapat sarana pendidikan yang secara formal bernaung dibawah Departemen Agama seperti Madrasah mulai dari Ibtidaiyah sampai Aliyah. Bahkan untuk sekolah madarasa ini pada level SLTP ke atas relative jumlahnya lebih banyak dibandingkan dengan jumlah sekolah-sekolah umum.

TABEL : 4.1.1
Jumlah Sekolah Menurut Tingkatan di
Kecamatan Praya



TABEL : 4.1.2
Jumlah Siswa Berdasarkan Tingkatan di
Kecamatan Praya



4.2. Kesehatan.

Sebagai pusat ibu kota kabupaten, Kecamatan Praya memiliki sarana penunjang yang cukup memadai di bidang kesehatan, hal ini bisa kita lihat dari jumlah fasilitas kesehatan yang ada yakni terdapat 3 unit rumah sakit yaitu Rumah Sakit Umum Daerah (RSUD) Praya, Rumah Sakit Cahaya Medica dan Rumah Sakit Umum Yatofa, 3 Klinik, 2 Puskesmas, 5 Puskesmas pembantu, 13 unit Polindes dan 153 unit Posyandu, yang didukung oleh 28 orang tenaga dokter, 262 orang tenaga medis, 64 tenaga bidan serta 64 dukun terlatih.

Keluarga Berencana dan Kesejahteraan Keluarga hingga saat ini menjadi masalah yang mebayangi agenda pembangunan, adapun masalah tersebut seperti jumlah penduduk yang besar, pertumbuhan yang tinggi, penyebaran yang tidak merata, pernikahan dini, dan sifat sosial yang mencerminkan keterbelakangan. Karenanya dituntut adanya satu kebijakan kependudukan yang menyeluruh dan terpadu yang harus mencakup sasaran kuantitatif maupun kualitatif.

Keluarga Berencana (KB), bukan saja merupakan program yang hanya untuk menghambat laju pertumbuhan penduduk semata, melainkan juga merupakan program bidang Kependudukan yang sangat strategis dalam rangka meningkatkan kualitas keluarga baik dari aspek ekonomi (kesejahteraan) maupun sosial kemasyarakatannya. Mengenai akseptor KB di Kecamatan Praya dapat dilihat di table dibawah ini :

TABEL : 4.2.1

Jumlah Peserta KB Menurut Jalur Pelayanan di Kecamatan Praya Tahun 2025

No	Desa/Kelurahan	Pemerintah	Swasta	Jumlah
1	2	3	4	5
1	Kelurahan Praya	442	-	442
2	Kelurahan Leneng	513	441	954
3	Kelurahan Gerunung	319	237	556
4	Kelurahan semayan	566		566
5	Kelurahan Prapen	1.698	585	2.283
6	Kelurahan Tiwugalih	1.205		1.205
7	Kelurahan Gonjak	1.287		1.287
8	Kelurahan Panjisari			-
9	Kelurahan Renteng	492	124	616
10	Desa Mertak Tombok	600	116	716
11	Desa Aik Muat	812	91	903
12	Desa Montong Terep	1.218	1.226	2.444
13	Desa Jago	597		597
14	Desa Bunut Baik			-
15	Desa Mekar Damai	589	65	654
	Jumlah	10.338	2.885	13.223

Sumber : Penyuluh KB Kec. Praya

BAB V

PERTANIAN

5.1. Pertanian

Aktivitas masyarakat Kecamatan Praya di bidang pertanian tercatat relative banyak. Selain karena struktur tanah, letak wilayah dan curah hujan, dukungan irigasi yang cukup memadai ikut memberikan andil bagi kemajuan kegiatan sector pertanian. Hal ini tidak kalah pentingnya dalam mendukung keberadaan sektor pertanian untuk berjalan berdampingan dengan sektor perdagangan dan jasa-jasa karena didukung oleh luas lahan sawah yang masih cukup dominan dibandingkan dengan lahan kering.

Dari luas wilayah Kecamatan Praya 6.126 Ha, bagian besar atau 3.903 Ha merupakan lahan sawah. Dari luas tersebut 89 % diantaranya adalah lahan sawah dengan kondisi 2 kali panen. Selain tanaman padi sebagai primadona, di Kecamatan Praya juga terdapat tanaman palawija seperti kedelai, kacang hijau, kacang tanah, jagung dan ubi jalar.

Untuk mendukung kegiatan pertanian, petani di Kecamatan Praya telah menggunakan mesin untuk mengolah lahan, hal ini dapat terlihat dari keberadaan Traktor, Hands Sprayer dan pompa air pada hamper seluruh Desa/Kelurahan. Mesin-mesin pertanian tersebut disamping menghemat waktu pelaksanaan kegiatan pengolahan, juga terkadang dapat menjadi solusi untuk mengatasi kesulitan dalam mencari tenaga kerja yang mau bekerja di bidang pertanian.

Selain itu keberadaan kelompok tani di Kecamatan Praya membantu dalam berbagai hal dalam rangka keberhasilan pembangunan pertanian secara umum dan kesejahteraan masyarakat tani khususnya. Kelompok tani tersebut sebagian besar sudah pada katagori lanjut yakni 85 dengan anggota mencapai 4.119 orang, diikuti oleh katagori pemula dan madya, sedangkan yang paling sedikit adalah kelompok tani katagori utama.

Pada sub sektor peternakan, terlihat potensi ternak baik ternak besar maupun ternak kecil. Jumlah ternak besar yang tercatat di Kecamatan Praya tahun 2014 antara lain, sapi sebanyak 3.580 ekor, kerbau sebanyak 30 ekor dan kuda 385 ekor. Sedangkan ternak kecil tercatat antara lain kambing dan domba sebanyak 81.146 ekor.

TABEL : 5.1

Luas Tanah Sawah di Kecamatan Praya Tahun 2025 (Ha)

No.	Desa/Kelurahan	2 x panen	1 x panen	Jumlah
1	2	3	4	5
1	Kelurahan Praya			
2	Kelurahan Leneng	173		173
3	Kelurahan Gerunung	10		10
4	Kelurahan Semayan	10.168	95	19.668
5	Kelurahan Prapen	30		60
6	Kelurahan Tiwugalih	168.180		
7	Kelurahan Gonjak	38.058		38.058
8	Kelurahan panjisari	45		45
9	Kelurahan Renteng			
10	Desa Mertak Tombok			249
11	Desa Aik Mual	22.868		
12	Desa Montong Terep	225	45	2.295
13	Desa Jago	346	129	475
14	Desa Bunut Baok			
15	Desa Mekar damai	126	125	251
	Jumlah			61.038

Sumber : UPT HPT Kec. Praya

TABEL : 5.2

Jumlah Kelompok Tani Menurut Katagori di Kecamatan Praya Tahun 2025

No	Desa/Kelurahan	Pemula	Lanjut	Madya	Utama	Jumlah
1	2	3	4	5	6	7
1	Kelurahan Praya	2	6	-	-	8
2	Kelurahan Leneng	1	7	1	8	17
3	Kelurahan Gerunung	-	9	1	-	10
4	Kelurahan Semayan	4	1	-	-	5
5	Kelurahan Prapen	2	2	-	-	4
6	Kelurahan Tiwugalih	-	9	-	9	18
7	Kelurahan Gonjak	-	9	-	-	9
8	Kelurahan panjisari	4	1	-	-	5
9	Kelurahan Renteng	8	2	-	-	10
10	Desa Mertak Tombok	10	2	-	-	12
11	Desa Aik Mual	2	6	2	11	21
12	Desa Montong Terep	17	3	-	10	30
13	Desa Jago	2	15	-	16	33
14	Desa Bunut Baik	2	22	1	-	25
15	Desa Mekar damai	1	7	1	-	9
	Jumlah	55	101	6	54	216

Sumber : Badan Ketahanan Pangan dan Pelaksana Penyuluhan

TABEL : 5.3

Jumlah Anggota Kelompok Tani Menurut Katagori di Kecamatan Praya Tahun 2025

No	Desa/Kelurahan	Pemula	Lanjut	Madya	Utama	Jumlah
1	2	3	4	5	6	7
1	Kelurahan Praya					
2	Kelurahan Leneng		244	42		286
3	Kelurahan Gerunung		565	40		605
4	Kelurahan Semayan					
5	Kelurahan Prapen		34			
6	Kelurahan Tiwugalih				8	8
7	Kelurahan Gonjak					
8	Kelurahan panjisari	230				
9	Kelurahan Renteng					
10	Desa Mertak Tombok					577
11	Desa Aik Mual					
12	Desa Montong Terep					
13	Desa Jago				560	560
14	Desa Bunut Baik					
15	Desa Mekar damai					
	Jumlah	230	843	82	568	1.723

Sumber : Badan Ketahanan Pangan dan Pelaksana Penyuluhan

TABEL : 5.4

Jumlah Anggota Kelompok Tani yang menjadi Anggota KUD di Kecamatan Praya Tahun 2025

NO.	Desa/Kelurahan	Anggotaan KUD	Non Anggota KUD
1	2	3	5
1	Kelurahan Praya	Tidak Ada	
2	Kelurahan Leneng	Tidak Ada	
3	Kelurahan Gerunung	Tidak Ada	
4	Kelurahan Semayan	Tidak Ada	
5	Kelurahan Prapen	Tidak Ada	
6	Kelurahan Tiwugalih	Tidak Ada	
7	Kelurahan Gonjak	Tidak Ada	
8	Kelurahan panjisari	Tidak Ada	
9	Kelurahan Renteng	Tidak Ada	
10	Desa Mertak Tombok	Tidak Ada	
11	Desa Aik Mual	Tidak Ada	
12	Desa Montong Terep	Tidak Ada	
13	Desa Jago	Tidak Ada	
14	Desa Bunut Baok	Tidak Ada	
15	Desa Mekar damai	Tidak Ada	
	Jumlah	-	-

SAB VI

PERSUBUNGAN DAN TELEKOMUNIKASI

6.1. Perhubungan

Sektor perhubungan dan telekomunikasi di Kecamatan Praya relative lebih maju dibandingkan kecamatan-kecamatan lainnya. Hal ini tidak terlepas dari keberadaan Kecamatan Praya sebagai pusat kegiatan administrasi pemerintahan dan kegiatan perdagangan di Kabupaten Lombok Tengah.

Sebagai pusat pemerintahan dan perdagangan, berbagai fasilitas seperti jalan dan sebagainya biasanya akan lebih dibandingkan kecamatan lainnya, baik dari segi kualitas maupun kuantitas. Pada tahun 2023, di Wilayah Kecamatan Praya terdapat jalan aspal sepanjang 305 km dan semakin bertambah jumlahnya seiring dengan perbaikan / pengaspalan jalan yang dilakukan oleh Pemerintah Daerah kabupaten Lombok Tengah, jalan tanah sepanjang 51 km dan terus berkurang jumlahnya, dan jalan batu sepanjang 43 km dan terus berkurang tiap tahunnya. Sementara itu transportasi kendaraan bermotor seperti mobil, bus, truk dan sepeda motor masing-masing terdapat sebanyak 879 unit, 47 unit, 139 unit dan 9.206 unit dan semakin bertambah setiap tahunnya. Disamping kendaraan bermotor di wilayah Kecamatan Praya masih dijumpai sarana transportasi berupa kendaraan tidak bermotor seperti cidomo sebanyak 94 unit, gerobak/cikar sebanyak 89 unit dan sepeda sebanyak 2.619 buah dan semakin bertambah setiap tahunnya.

6.2. Telekomunikasi

Dengan makin pesatnya perkembangan teknologi, sarana telekomunikasi yang dulu merupakan barang mewah, kini sudah hampir menjadi kebutuhan dasar tiap orang. Perkembangan jumlah sarana telekomunikasi seperti telpon genggam berkembang dengan pesat, namun keberadaan sambungan telpon kabel sampai saat ini tercatat sebanyak 1.028 sambungan. Jumlah tersebut diluar hand

phone yang jumlahnya sulit dilacak. Selain telpon/hand phone, terdapat juga sarana televise sebanyak 19.881 dan selalu bertambah, radio sebanyak 2.758 unit.

TABEL : 6.1
Panjang Jalan di Kecamatan Praya Tahun 2025 (Km)

No.	Desa/Kelurahan	Aspal	Tanah	Batu
1	2	3	4	5
1	Kelurahan Praya			
2	Kelurahan Leneng	773	672	273
3	Kelurahan Gerunung	1.500	100	
4	Kelurahan Semayan	5		
5	Kelurahan Prapen	31	4	1
6	Kelurahan Tiwugalih	20		
7	Kelurahan Gonjak	9	1	
8	Kelurahan panjisari			
9	Kelurahan Renteng			
10	Desa Mertak Tombok	10	2	
11	Desa Aik Mual	19	2	1
12	Desa Montong Terep	15	-	7
13	Desa Jago	17	15	2
14	Desa Bunut Baik			
15	Desa Mekar damai	10	8	1
	Jumlah	2.409	804	285

Sumber : Koordinator Statistik Kec. Praya

TABEL : 6.1.1

Jumlah Kendaraan Bermotor di Kecamatan Praya Tahun 2025

No.	Desa/Kelurahan	Mobil	Bus	Truk	Sepeda Motor
1	2	3	4	5	5
1	Kelurahan Praya				
2	Kelurahan Leneng	134		12	1.512
3	Kelurahan Gerunung	73			4.521
4	Kelurahan Semayan			22	
5	Kelurahan Prapen	140	20	35	2.064
6	Kelurahan Tiwugalih	413		98	3.223
7	Kelurahan Gonjak	46		9	1.329
8	Kelurahan panjisari				
9	Kelurahan Renteng				
10	Desa Mertak Tombok	115		5	1.823
11	Desa Aik Mual	188	2	11	514
12	Desa Montong Terep	750	2	18	3.025
13	Desa Jago	307	2	5	2.800
14	Desa Bunut Baik				
15	Desa Mekar damai	55	1	25	500
	Jumlah	2.221	27	240	21.311

Sumber : Koordinator Statistik Kec. Praya

TABEL : 6.1.2

Jumlah Kendaraan Tidak Bermotor di Kecamatan Praya Tahun 2025

No.	Desa/Kelurahan	Cidomo	Cikar/Gerobak	Sepeda
1.	2	3	4	5
1.	Kelurahan Praya			
2.	Kelurahan Leneng	35	8	132
3.	Kelurahan Gerunung	10		263
4.	Kelurahan Semayan			
5.	Kelurahan Prapen	10	3	2.100
6.	Kelurahan Tiwugalih	2		155
7.	Kelurahan Gonjak			73
8.	Kelurahan panjisari			
9.	Kelurahan Renteng			665
10.	Desa Mertak Tombok			127
11.	Desa Aik Mual	6	1	689
12.	Desa Montong Terep	1	3	627
13.	Desa Jago	2		
14.	Desa Bunut Baik			98
15.	Desa Mekar damai		1	
	Jumlah	66		

Sumber : Koordinator Statistik Kec. Praya

TABEL : 6.2

Jumlah Sarana Komunikasi dan Informasi di Kecamatan Praya Tahun 2025

No.	Desa/Kelurahan	Kantor Pos	Telpon	Tv	Radio
1	2	3	4	5	6
1	Kelurahan Praya				
2	Kelurahan Leneng		6.500	2.750	73
3	Kelurahan Gerunung			1.900	500
4	Kelurahan Semayan			1.498	
5	Kelurahan Prapen		446	5.300	200
6	Kelurahan Tiwugalih			3.055	
7	Kelurahan Gonjak		2.146	1.806	12
8	Kelurahan panjisari				
9	Kelurahan Renteng				
10	Desa Mertak Tombok			3.970	
11	Desa Aik Mual			499	234
12	Desa Montong Terep			4.010	105
13	Desa Jago		2.450	1.994	194
14	Desa Bunut Baik				
15	Desa Mekar damai			700	200
	Jumlah				

Sumber : Koordinator Statistik Kec. Praya