STATISTIK DAN SPASIAL KECAMATAN JONGGAT 2019

Kerja Sama

BADAN PUSAT STATISTIK
Kabupaten Lombok Tengah

DINAS KOMUNIKASI DAN INFORMATIKA
Kabupaten Lombok Tengah

STATISTIK DAN SPASIAL KECAMATAN JONGGAT 2019

MOH. SYUKUR, SH
CAMAT JONGGAT

KATA PENGANTAR

Kebutuhan data dan informasi dari waktu ke waktu semakin meningkat seiring dengan semakin intensifnya kegiatan pembangunan di berbagai sektor perekonomian serta sektor sosial budaya yang dilaksanakan oleh pemerintah daerah maupun komponen masyarakat lainnya.

Publikasi " **STATISTIK DAN SPASIAL KECAMATAN JONGGAT 2019**" yang disusun dan diterbitkan oleh BPS Kabupaten Lombok Tengah bertujuan untuk memenuhi kelengkapan serta keragaman publikasi di tingkat kecamatan. Publikasi ini menghimpun data dan informasi yang menyangkut dinamika kegiatan pembangunan di bidang pertanian, perdagangan, pemerintahan, kesehatan, pendidikan serta bidang-bidang lainnya.

Kami sampaikan terima kasih dan penghargaan setinggi-tingginya kepada dinas/instansi ditingkat kecamatan maupun kabupaten serta pihak lain atas kerjasama dan bantuannya sehingga publikasi ini dapat kami selesaikan tepat pada waktunya.

Kesempurnaan kualitas publikasi ini ke depan sama-sama kita harapkan untuk itu kami sangat mengharapkan saran dan kritik yang konstruktif sehingga publikasi yang lebih baik dapat kita wujudkan**.**

Ubung , September 2019

KOORDINATOR STATISTIK
KECAMATAN JONGGAT

Nurdin, S.Sos
NIP.

KATA SAMBUTAN

Marilah kita panjatkan puji syukur kehadirat Allah SWT, Tuhan Yang Maha Kuasa atas berkat limpahan rahmat dan karuniaNya sehingga publikasi " **STATISTIK DAN SPASIAL KECAMATAN JONGGAT 2019**" ini dapat diterbitkan tepat pada waktunya.

Kehadiran publikasi ini sangat dinantikan oleh berbagai pihak sebagai sumber data/bank data dalam merumuskan perencanaan pembangunan yang efektif dan efisien secara berkesinambungan sehingga hasil-hasil pembangunan dapat dinikmati secara maksimal oleh seluruh lapisan masyarakat**.**

Rangkuman data dalam publikasi ini menggambarkan potensi dan hasil-hasil pembangunan yang telah kami capai. Oleh karena itu kami harapkan kepada seluruh pimpinan dinas/instansi maupun pihak-pihak terkait lainnya untuk memberikan data yang dibutuhkan sehingga publikasi ini mempunyai cakupan data yang cukup luas dan kualitasnya dari waktu ke waktu semakin meningkat.

Kepada seluruh pimpinan dan staf BPS Kabupaten Lombok Tengah/Koordinator Statistik Kecamatan, dinas/instansi dan pihak-pihak lain yang telah bekerja secara maksimal sehingga publikasi ini dapat diwujudkan, kami sampaikan terima kasih.

Kami harapkan publikasi ini dapat memberikan manfaat sebesar-besarnya bagi kepentingan pembangunan daerah dan masyarakat Nusa Tenggara Barat pada umumnya dan Lombok Tengah pada khususnya.

Ubung , September 2019
CAMAT JONGGAT

MOH. SYUKUR, SH
NIP. 19631231 198703 1 322

KETERANGAN UMUM

ARTI YANG DIGUNAKAN DALAM TABEL DAN GRAFIK

1. Tiga titik (…) berarti angka tidak tersedia
2. Garis pendek (-) berarti kosong (0) atau angka dapat diabaikan
3. Koma (,) dalam angka digunakan dalam tanda desimal

PETA WILAYAH KECAMATAN JONGGAT

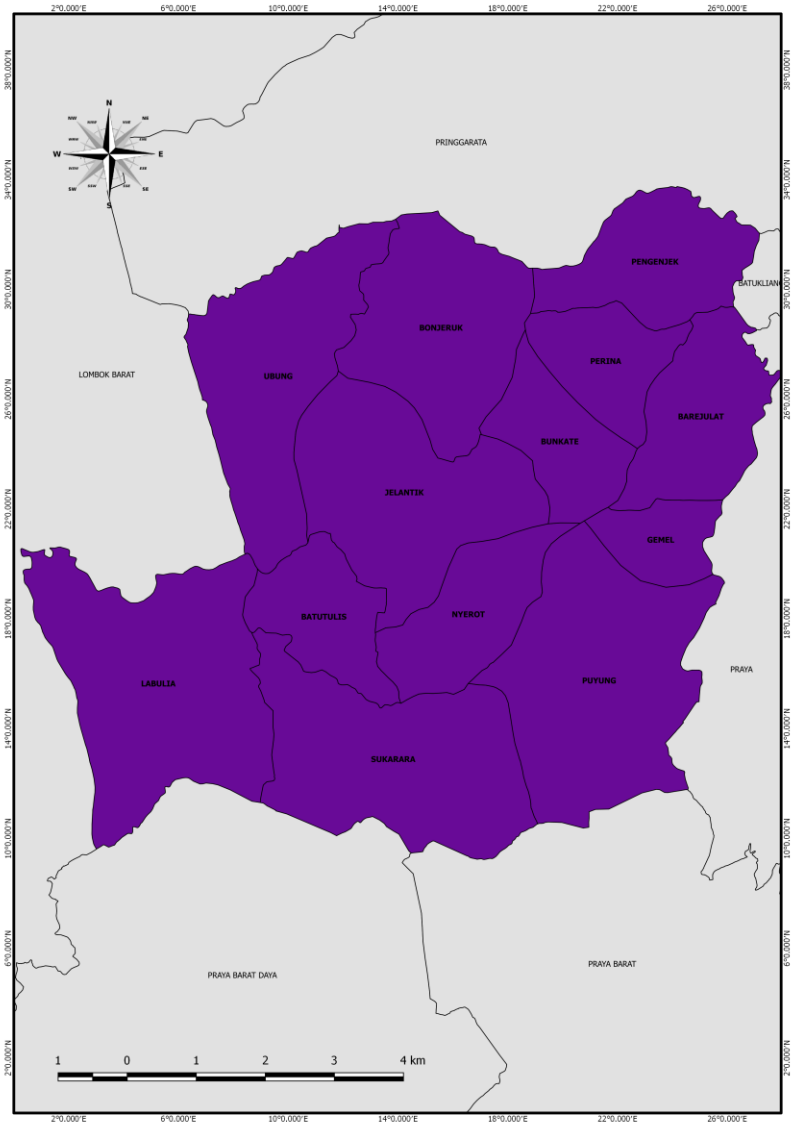

DAFTAR ISI

KATA PENGANTAR vii
KATA SAMBUTAN..... viii
KETERANGAN UMUM xi
PETA WILAYAH KECAMATAN JONGGAT..... xiii
DAFTAR ISI..... xv
BAB I.....1
G E O G R A F I S.....1
G E O G R A F I S.....3
Tabel 1.1 : Luas Wilayah Menurut Penggunaan di Kecamatan Jonggat Tahun 2018 (Ha) .5
Tabel 1.2 : Luas Tanah Kering Menurut Penggunaannya di Kecamatan Jonggat Tahun 2018(Ha).....6
Tabel 1.3 : Ketinggian Desa-desa dari Permukaan Air Laut di Kecamatan Jonggat Tahun 2018 (Meter) 7
Tabel 1.4 : Jarak Kantor Desa ke Kantor Pemerintahan dan Kantor Polisi Tahun 2018(Km) 8
Tabel 1.5 : Rata-rata Hari Hujan dan Curah Hujan di Kecamatan Jonggat Tahun 2017.....9
Tabel 1.6 : Jarak Antar Kota di Kabupaten Lombok Tengah (Km).....10
BAB II.....15
P E M E R I N T A H A N.....15
Tabel 2.1 : Jumlah Aparat Pemerintahan Menurut Desa di Kecamatan Jonggat Tahun 2018 19
Tabel 2.2 : Jumlah Aparat Desa Dirinci Menurut Tingkat Pendidikan di Kecamatan Jonggat Tahun 2018.....22
Tabel 2.3 : Jumlah Dusun/Lingkungan, RW dan RT menurut Desa di Kecamatan Jonggat Tahun 2018.....23
Tabel 2.4 : Pembagian Wilayah Administrasi Pemerintahan Menurut Desa di Kecamatan Jonggat Tahun 2018.....24
Tabel 2.5 : Jumlah Peraturan Desa Yang Diterbitkan di Kecamatan Jonggat Tahun 2018 25
BAB III.....29
P E N D U D U K.....29
Tabel 3.1 : Banyaknya Rumah Tangga dan Penduduk Dirinci Per Kecamatan di Kecamatan Jonggat Tahun 2018 33
Tabel 3.2 : Banyaknya Rumah Tangga dan Penduduk di Kecamatan Jonggat Tahun 2018 34
Tangga.....34
Tabel 3.3 : Rata-rata Anggota Rumah Tangga di Kecamatan Jonggat Tahun 2018.....35
Tangga.....35
Tabel 3.4 : Kepadatan Penduduk di Kecamatan Jonggat Tahun 2018 36
Luas Wilayah (Km2).....36
Tabel 3.5 :Sex Ratio Penduduk di Kecamatan Jonggat Tahun 2018.....37
Laki 37

Tabel 3.6 : Persentase Penduduk Per Desa di Kecamatan Jonggat Tahun 2018 38
Tabel 3.14. :Jumlah Penduduk yang Bekerja di Luar Negeri Menurut Desa di Kecamatan Jonggat Tahun 2018.....39
BAB IV 45
S O S I A L 45
Tabel 4.1 : Banyaknya Pos Pendidikan Anak Usia Dini (PAUD) Dirinci Menurut Desa di Kecamatan Jonggat Tahun 2018 49
Tabel 4.2 : Banyaknya Sekolah TK/RA/BA Dirinci Menurut Desa di Kecamatan Jonggat Tahun 2018g.....50
Tabel 4.3 : Banyaknya Sekolah SD/MI Dirinci Menurut Desa di Kecamatan Jonggat Tahun 2018 51
Tabel 4.4 : Banyaknya Sekolah SMP/MTs Dirinci Menurut Desa di Kecamatan Jonggat Tahun 2018.....52
Tabel 4.5 : Banyaknya Sekolah SMU/MA Dirinci Menurut Desa di Kecamatan Jonggat Tahun 2018.....53
Tabel 4.6 : Banyaknya Sekolah SMK Dirinci Menurut Desa di Kecamatan Jonggat Tahun 2018 54
Tabel 4.7 : Banyaknya Sekolah SDLB/SMPLB/SMALB Dirinci Menurut Desa di Kecamatan Jonggat Tahun 2018 55
Tabel 4.8 : Banyaknya Pondok Pesantren dan Madrasah Diniyah Dirinci Menurut Desa di Kecamatan Jonggat Tahun 2018 56
Tabel 4.9 : Banyaknya Persentase Penduduk Usia 7-15 Tahun Menurut Status Pendidikan Dirinci Menurut Desa di Kecamatan Jonggat Tahun 2015 57
Tabel 4.10 : Persentase Kepala Keluarga Menurut Status Pendidikan Dirinci Menurut Desa di Kecamatan Jonggat Tahun 2015.....58
Tabel 4.11 : Persentase Kepala Keluarga Menurut Status Pekerjaan Dirinci Menurut Desa di Kecamatan Jonggat Tahun 2015.....59
Tabel 4.12 : Persentase Kepala Keluarga Menurut Lapangan Kerja Dirinci Menurut Desa di Kecamatan Jonggat Tahun 2015.....60
Tabel 4.13 : Persentase Kepala Keluarga Menurut Status Perkawinan Dirinci Menurut Desa di Kecamatan Jonggat Tahun 2015.....62
Tabel 4.14 : Jumlah Pasangan Usia Subur di Kecamatan Jonggat Tahun 2018.....63
Tabel 4.15 : Jumlah Peserta KB Aktif Menurut Alat Kontrasepei yang Digunakan di Kecamatan Jonggat Tahun 2018 64
Tabel 4.16 : Peserta KB Aktif Menurut Jalur Pelayanan Di Kecamatan Jonggat Tahun 2018 66
Tabel 4.17 : Jumlah Tempat Peribadatan di Kecamatan Jonggat 2018.....67
Tabel 4.18 : Jumlah Lembaga Kemasyarakatan Dirinci Menurut Desa di Kecamatan Jonggat Tahun 2018.....68
Tabel 4.19 : Jumlah Kegiatan Pendidikan Keterampilan Dirinci Menurut Desa di Kecamatan Jonggat Tahun 2018 70
Tabel 4.20 : Jumlah Sarana Pelayanan Kesehatan Dirinci Menurut Desa di Kecamatan Jonggat Tahun 2018.....72
Tabel 4.21 : Jumlah Tenaga Kesehatan Dirinci Menurut Desa di Kecamatan Jonggat Tahun 2018.....74

Tabel 4.22 : Jumlah Peserta BPJS PBI, Jamkesda dan Penerima SKTM Dirinci Menurut Desa di Kecamatan Jonggat Tahun 2018 76
Tabel 4.23 : Jumlah Penyandang Cacat di Kecamatan Jonggat Dirinci Menurut Desa Tahun 2018 77
Tabel 4.24 : Jumlah Pemukiman, Bangunan dan Keluarga di Bantaran Sungai Dirinci Menurut Desa di Kecamatan Jonggat Tahun 2018 79
Tabel 4.25 : Jumlah Pemukiman, Bangunan dan Keluarga di Bawah SUTET/SUTT/SUTTAS Dirinci Menurut Desa di Kecamatan Jonggat Tahun 2018 80
Tabel 4.26 : Jumlah Pos Polisi Dirinci Menurut Desa di Kecamatan Jonggat Tahun 201881
BAB V 87
P E R T A N I A N 87
Tabel 5.1 : Luas Tanah Sawah Menurut Jenis Irigasi di Kecamatan Jonggat Tahun 2016 91
Tabel 5.2 : Luas Panen Padi, Palawija dan Tanaman Sayuran di Kecamatan Jonggat Tahun 2016 92
Tabel 5.3 : Luas Panen, Produktivitas dan Produksi Tanaman Pangan di Kecamatan Jonggat Tahun 2016 94
Tabel 5.4 : Jumlah Wilayah Kerja KUD dan Kelompok Tani di Kecamatan Jonggat Tahun 2016 95
Tabel 5.5 : Jumlah Ternak Besar di Kecamatan Jonggat Tahun 2018 97
Tabel 5.6 : Jumlah Ternak Kecil di Kecamatan Jonggat Tahun 2018 98
Tabel 5.7 : Populasi Unggas di Kecamatan Jonggat Tahun 2018 99
BAB VI 103
PERHUBUNGAN & TELEKOMUNIKASI 103
Tabel 6.1 : Panjang Jalan Menurut Jenis Permukaan dan Jumlah Jembatan Tahun 2018 107
Tabel 6.2 : Jumlah Kendaraan Bermotor di Kecamatan Jonggat Tahun 2018 108
Tabel 6.2 : Jumlah Sarana Angkutan Umum di Kecamatan Jonggat Tahun 2018 109
Tabel 6.4 : Jumlah Menara Base Transciever Station (BTS) yang Ada di Kecamatan Jonggat Dirinci Menurut Desa Tahun 2018 110
Tabel 6.5 : Jumlah Operator Layanan Komunikasi Telepon Seluler yang Menjangkau Wilayah Desa di Kecamatan Jonggat Tahun 2018 111
BAB VII 113
EKONOMI 113
Tabel 7.1 : Harga Produsen Gabah yang Diterima Petani di Kecamatan Jonggat Tahun 2018 (000 Rp/Kw) 117
Tabel 7.2 : Harga Produsen Kacang Tanah dan Kacang Kedele yang Diterima Petani di Kecamatan Jonggat Tahun 2018 (000 Rp/Kw) 118
Tabel 7.3 : Harga Produsen Tanaman Sayur-sayuran yang Diterima Petani di Kecamatan Jonggat Tahun 2018 (Rp/Kg) 119
Tabel 7.4 : Harga Produsen Buah-buahan yang Diterima Petani di Kecamatan Jonggat Tahun 2018 (Rp) 121
Tabel 7.5 : Upah Buruh Tani Menurut Jenis Pekerjaan di Kecamatan Jonggat Tahun 2018(Rp/Hari/Orang) 123
Tabel 7.7 : Nilai Penerimaan Desa Dirinci Menurut Sumber Di Kecamatan Jonggat Tahun 2017 .... (Juta Rupiah)

Tabel 7.8 : Jumlah Industri Mikro dan Kecil di Kecamatan Jonggat Dirinci Menurut Desa Tahun 2018.....127
Tabel 7.9 : Jumlah Koperasi Aktif di Kecamatan Jonggat Menurut Desa Tahun 2018....129
Tabel 7.10 : Jumlah Sarana Perekonomian di Kecamatan Jonggat Dirinci Menurut Desa Tahun 2018.....130
Tabel 7.11 : Jumlah Sarana Lembaga Keuangan Yang Beroperasi di Desa Kecamatan Jonggat Tahun 2018 133

BAB I
G E O G R A F I S

BAB I
G E O G R A F I S

1.1 Letak Geografis

Kecamatan Jonggat terletak di bagian Barat dari wilayah Kabupaten Lombok Tengah dengan luas wilayah sekitar 71,55 ha atau sekitar 5,29 dari luas Kabupaten Lombok Tengah dan berada diurutan ke-6 dari 12 kecamatan dan terbagi menjadi 13 desa.

Wilayah Kecamatan Jonggat mempunyai struktur tanah yang cukup subur sehingga kegiatan di sektor pertanian sangat dominan dari aktifitas perekonomian masyarakat. Dilihat dari komposisi luas tanah sawah dengan tanah kering, terlihat luas tanah sawah mempunyai bagian relatif besar yaknii sekitar 68,58 sedangkan lahan kering sebesar 31,42 .

Batas-batas wilayah Kecamatan Jonggat adalah sebagai berikut :

- Sebelah Utara : Kec. Pringgarata
- Sebelah Timur : Kec. Praya
- Sebelah Selatan : Kec. Praya Barat
- Sebelah Barat : Kab. Lombok Barat

1.2 Iklim

Iklim yang merupakan salah satu faktor alam yang sangat menentukan bagi kelangsungan pertumbuhan dan perkembangan dari flora dan fauna suatu wilayah. Disamping itu iklim sangat berperan terhadap aktifitas perekonomian khususnya di sektor pertanian penggunaan lahan.

Seperti halnya dengan kecamatan-kecamatan lainnya, iklim di Kecamatan Jonggat tergolong iklim tropis yang ditandai dengan musim kemarau yang cukup panjang. Curah hujan tertinggi bulan November dan terendah bulan Agustus.

Tabel 1.1 : Luas Wilayah Menurut Penggunaan di Kecamatan Jonggat Tahun 2018 (Ha)

Desa	Tanah Sawah	Tanah Kering	Jumlah
(1)	(2)	(3)	(4)
1. Labulia	709	351,70	1060,70
2. Sukarara	605	182,50	787,50
3. Puyung	538	165,50	703,50
4. Gemel	219	111,00	330,00
5. Barejulat	380	170,90	550,90
6. Bunkate	208	93,00	301,00
7. Nyerot	258	153,30	411,30
8. Batu Tulis	195	118,40	313,40
9. Jelantik	544	232,40	776,40
10. Ubung	388	310,80	698,80
11. Bonjeruk	382	73,30	455,30
12. Perina	176	112,70	288,70
13. Pengenjek	305	172,00	477,00
Jumlah	4 907	2 248,00	7 155,00

Sumber : BPP Kecamatan Jonggat

Tabel 1.2 : Luas Tanah Kering Menurut Penggunaannya di Kecamatan Jonggat Tahun 2018(Ha)

Desa	Pekarangan	Tegal/ Kebun	Lainnya	Jumlah
(1)	(2)	(3)	(4)	(5)
1. Labulia	180	82	89,70	351,70
2. Sukarara	21	82	79,50	182,50
3. Puyung	13	79	73,50	165,50
4. Gemel	41	26	44,50	111,50
5. Barejulat	60	82	28,90	170,90
6. Bunkate	21	51	21,00	93,00
7. Nyerot	43	37	73,30	153,30
8. Batu Tulis	21	40	57,40	118,40
9. Jelantik	34	47	151,40	232,40
10. Ubung	95	109	106,80	310,80
11. Bonjeruk	26	37	10,30	73,30
12. Perina	30	28	54,70	112,70
13. Pengenjek	80	64	28,00	172,00
Jumlah	665	764	819,00	2 248,00

Sumber : BPP Kecamatan Jonggat

Tabel 1.3 : Ketinggian Desa-desa dari Permukaan Air Laut di Kecamatan Jonggat Tahun 2018 (Meter)

Desa	< 500	500 - 700	> 700
(1)	(2)	(3)	(4)
1. Labulia	1	-	-
2. Sukarara	1	-	-
3. Puyung	1	-	-
4. Gemel	1	-	-
5. Barejulat	1	-	-
6. Bunkate	1	-	-
7. Nyerot	1	-	-
8. Batu Tulis	1	-	-
9. Jelantik	1	-	-
10. Ubung	1	-	-
11. Bonjeruk	1	-	-
12. Perina	1	-	-
13. Pengenjek	1	-	-
Jumlah	13	-	-

Sumber : Koordinator Statistik Kecamatan Jonggat

Tabel 1.4 : Jarak Kantor Desa ke Kantor Pemerintahan dan Kantor Polisi Tahun 2018(Km)

Desa	Kantor Camat	Kantor Bupati	Kantor Polisi
(1)	(2)	(3)	(4)
1. Labulia	5	13	10
2. Sukarara	6	6	6
3. Puyung	5	5	5
4. Gemel	7	6	6
5. Barejulat	9	9	3
6. Bunkate	8	7	2
7. Nyerot	5	6	5
8. Batu Tulis	7	9	11
9. Jelantik	3	8	3
10. Ubung	0	12	4
11. Bonjeruk	4	10	0
12. Perina	6	11	2
13. Pengenjek	7	12	2

Sumber : Kantor Camat Jonggat

Tabel 1.5 : Rata-rata Hari Hujan dan Curah Hujan di Kecamatan Jonggat Tahun 2017

Bulan	Hari Hujan	Curah Hujan (mm)
(1)	(2)	(3)
1. Januari	16	91
2. Pebruari	21	236
3. Maret	19	219
4. April	16	211
5. Mei	14	224
6. Juni	10	224
7. Juli	2	92
8. Agustus	2	24
9. September	12	166
10. Oktober	15	204
11. Nopember	22	420
12. Desember	21	266
Jumlah	184	2 514

Sumber : BPP Kecamatan Jonggat

Tabel 1.6 : Jarak Antar Kota di Kabupaten Lombok Tengah (Km)

Kota *Towns*	Praya	Batu nyala	Penu jak	Darek	Seng kol	Mujur
(1)	(2)	(3)	(4)	(5)	(6)	(7)
1. Praya	-	2,5	7	10	15	10
2. Batunyala	2,5	-	9,5	12,5	9	7,5
3. Penujak	7	9,5	-	6	8	13,5
4. Darek	10	12,5	6	-	15	21
5. Sengkol	15	9	8	15	-	16,5
6. Mujur	10	7,5	13,5	21	16,5	-
7. Janapria	20	15	24,5	33	29,5	13
8. Kopang	12	15	19	22	27	22
9. Ubung	10	13,5	17	21	26	21
10. Pringgarata	14	24	25	28	33	28
11. Mantang	12	14,5	19	22	27	22
12. Teratak	16	18,5	23	29	34	29

Tabel 1.6. : Lanjutan

Kota *Towns*	Jana pria	Kopang	Ubung	Pring garata	Man tang	Teratak
(1)	(8)	(9)	(10)	(11)	(12)	(13)
1. Praya	20	12	10	14	12	16
2. Batunyala	15	15	13,5	24	14,5	18,5
3. Penujak	24,5	19	17	25	19	23
4. Darek	33	22	21	28	22	29
5. Sengkol	29,5	27	26	33	27	34
6. Mujur	13	22	21	28	22	29
7. Janapria	-	11,5	34	41	14	21
8. Kopang	11,5	-	23	12,5	2,5	9,5
9. Ubung	34	23	-	8,5	23	18
10. Pringgarata	41	12,5	8,5	-	9	9,6
11. Mantang	14	2,5	23	9	-	7
12. Teratak	21	9,5	18	9,6	7	-

Sumber : BPS Kabupaten Lombok Tengah

LUAS WILAYAH KECAMATAN JONGGAT MENURUT DESA TAHUN 2018

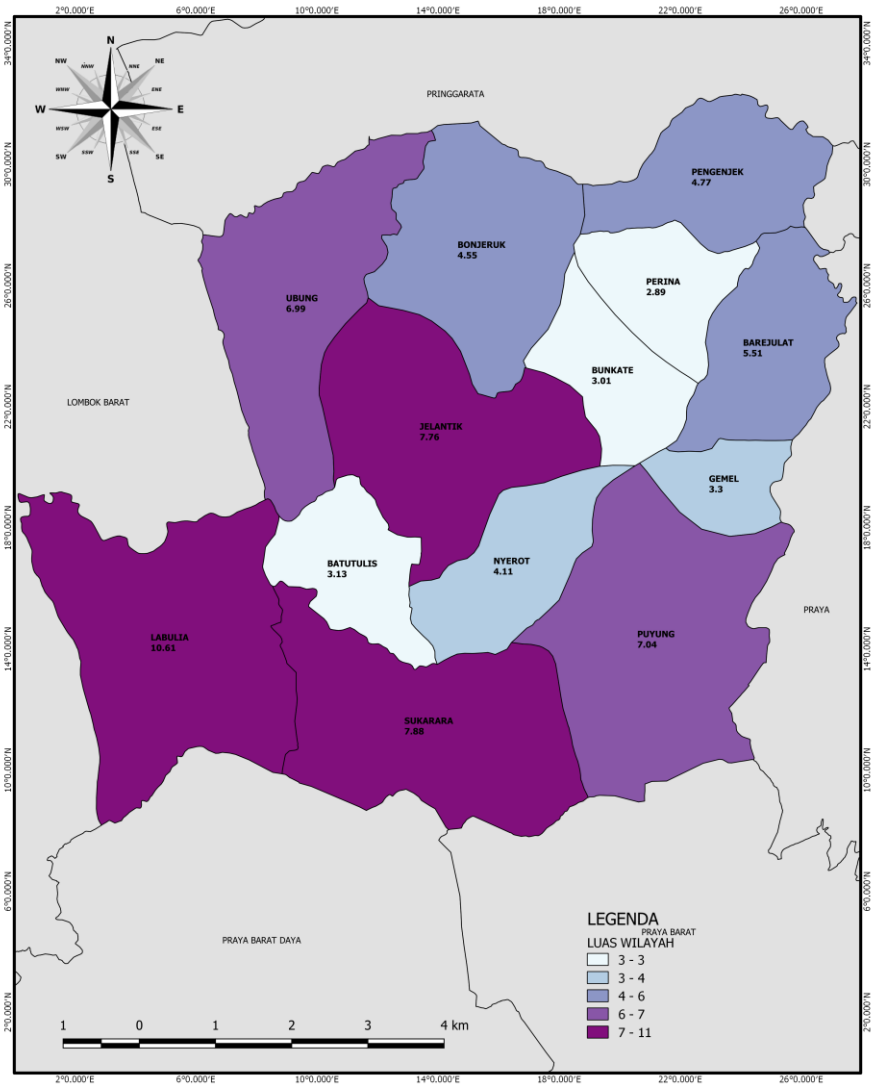

BAB II
P E M E R I N T A H A N

BAB II
P E M E R I N T A H A N

Struktur pemerintahan Kecamatan Jonggat sama dengan kecamatan lainnya yang telah dilengkapi dengan aparat pemerintahan sampai ke tingkat desa. Pembagian wilayah pemerintahan terbagi menjadi 13 desa dan 136 kampung/dusun.

Kelengkapan aparat pemerintahan desa khususnya, sampai dengan saat ini telah terpenuhi sebagaimana data pada tabel 2.2. Pembagian wilayah administrasi bahkan sampai dengan ke tingkat RT/RW.

Sampai dengan saat ini berkat dukungan masyarakat dan kelengkapan aparat pemerintahan kegiatan pembangunan di bidang ekonomi maupun sosial berjalan dengan lancar dan terus berkembang yang didukung oleh prasarana dan sarana yang memadai.

Disamping itu harapan untuk meningkatkan mutu pelayanan aparat pemerintah terhadap masyarakat terus diupayakan semaksimal mungkin mengingat semakin lengkapnya sarana penunjang pelayanan.

Untuk meningkatkan dan memberdayakan aparat pemerintahan khususnya ditingkat desa telah ditempuh dengan mengikutsertakan aparat desa pada berbagai pendidikan dan pelatihan baik yang dilakukan oleh dinas/instansi pemerintah maupun lembaga non pemerintah (LSM, swasta).

Tabel 2.1 : Jumlah Aparat Pemerintahan Menurut Desa di Kecamatan Jonggat Tahun 2018

Desa	Kepala Desa		Kaur	
	Laki-laki	Perempuan	Laki-laki	Perempuan
(1)				
1. Labulia	1	-	2	1
2. Sukarara	1	-	3	-
3. Puyung	1	-	1	2
4. Gemel	1	-	1	2
5. Barejulat	1	-	2	1
6. Bunkate	1	-	1	2
7. Nyerot	1	-	1	2
8. Batu Tulis	1	-	1	2
9. Jelantik	1	-	2	1
10. Ubung	1	-	3	-
11. Bonjeruk	1	-	3	-
12. Perina	1	-	3	-
13. Pengenjek	1	-	3	-
Jumlah	13	-	26	13

Sumber : Desa Se-Kecamatan Jonggat

Tabel 2.1 : Lanjutan

Desa	Kasi		Sekdes	
	Laki-laki	Perempuan	Laki-laki	Perempuan
(1)				
1. Labulia	3	-	1	-
2. Sukarara	3	-	1	-
3. Puyung	3	-	1	-
4. Gemel	3	-	1	-
5. Barejulat	3	-	1	-
6. Bunkate	2	1	1	-
7. Nyerot	3	-	1	-
8. Batu Tulis	3	-	1	-
9. Jelantik	3	-	1	-
10. Ubung	3	-	1	-
11. Bonjeruk	2	1	1	-
12. Perina	2	1	-	1
13. Pengenjek	3	-	1	-
Jumlah	36	3	12	1

SumberSumber : Desa Se-Kecamatan Jonggat

Tabel 2.1 : Lanjutan

Desa	BPD		Kepala Dusun	
	Laki-laki	Perempuan	Laki-laki	Perempuan
(1)				
1. Labulia	-	-	9	-
2. Sukarara	-	-	10	-
3. Puyung	-	-	16	-
4. Gemel	-	-	8	-
5. Barejulat	-	-	11	-
6. Bunkate	-	-	6	-
7. Nyerot	-	-	6	-
8. Batu Tulis	-	-	5	-
9. Jelantik	-	-	15	-
10. Ubung	-	-	14	-
11. Bonjeruk	-	-	14	-
12. Perina	-	-	5	-
13. Pengenjek	-	-	17	-
Jumlah	-	-	136	-

SumberSumber : Desa Se-Kecamatan Jonggat

Tabel 2.2 : Jumlah Aparat Desa Dirinci Menurut Tingkat Pendidikan di Kecamatan Jonggat Tahun 2018

Pendidikan	Kepala Desa	Kaur	Kasi	Staf	BPD	Kadus / Kaling
(1)	(2)	(3)	(4)	(5)	(6)	(7)
1. Sekolah Dasar	-	-	-	-	-	2
2. S L T P	-	2	-	-	-	38
3. S L T A	5	33	36	8	-	82
4. D1/D2/D3	-	4	2	-	-	4
5. DIV/S1/S2/S3	8	2	1	-	-	10
Jumlah	13	39	39	8	-	136

SumberSumber : Desa Se-Kecamatan Jonggat

Tabel 2.3 : Jumlah Dusun/Lingkungan, RW dan RT menurut Desa di Kecamatan Jonggat Tahun 2018

Rincian	Dusun/Lingkungan	RW	RT
(1)	(2)	(3)	(4)
1. Labulia	9	-	-
2. Sukarara	10	-	-
3. Puyung	16	-	-
4. Gemel	8	-	-
5. Barejulat	11	-	-
6. Bunkate	6	-	-
7. Nyerot	6	-	-
8. Batu Tulis	5	-	-
9. Jelantik	15	-	-
10. Ubung	14	-	-
11. Bonjeruk	14	-	-
12. Perina	5	-	-
13. Pengenjek	17	-	-
Jumlah	136	-	-

Sumber : Seksi Pemerintahan Kantor Camat Jonggat

Tabel 2.4 : Pembagian Wilayah Administrasi Pemerintahan Menurut Desa di Kecamatan Jonggat Tahun 2018

Rincian	Desa	Swadaya	Swakarya
(1)	(2)	(3)	(4)
1. Labulia	-	-	-
2. Sukarara	-	-	-
3. Puyung	-	-	-
4. Gemel	-	-	-
5. Barejulat	-	-	-
6. Bunkate	-	-	-
7. Nyerot	-	-	-
8. Batu Tulis	-	-	-
9. Jelantik	-	-	-
10. Ubung	-	-	-
11. Bonjeruk	-	-	-
12. Perina	-	-	-
13. Pengenjek	-	-	-
Jumlah	-	-	-

Sumber : Seksi Pemerintahan Kantor Camat Jonggat

Tabel 2.5 : Jumlah Peraturan Desa Yang Diterbitkan di Kecamatan Jonggat Tahun 2018

Desa	Peraturan Desa	Peraturan Kepala Desa
(1)	(2)	(3)
1. Labulia	4	3
2. Sukarara	3	2
3. Puyung	7	2
4. Gemel	8	11
5. Barejulat	3	2
6. Bunkate	4	3
7. Nyerot	6	2
8. Batu Tulis	4	2
9. Jelantik	2	2
10. Ubung	3	11
11. Bonjeruk	4	2
12. Perina	2	1
13. Pengenjek	4	1
Jumlah	54	44

Sumber: Kantor Desa se-Kecamatan Jonggat

JUMLAH DUSUN/LINGKUNGAN DI KECAMATAN JONGGAT MENURUT DESA TAHUN 2018

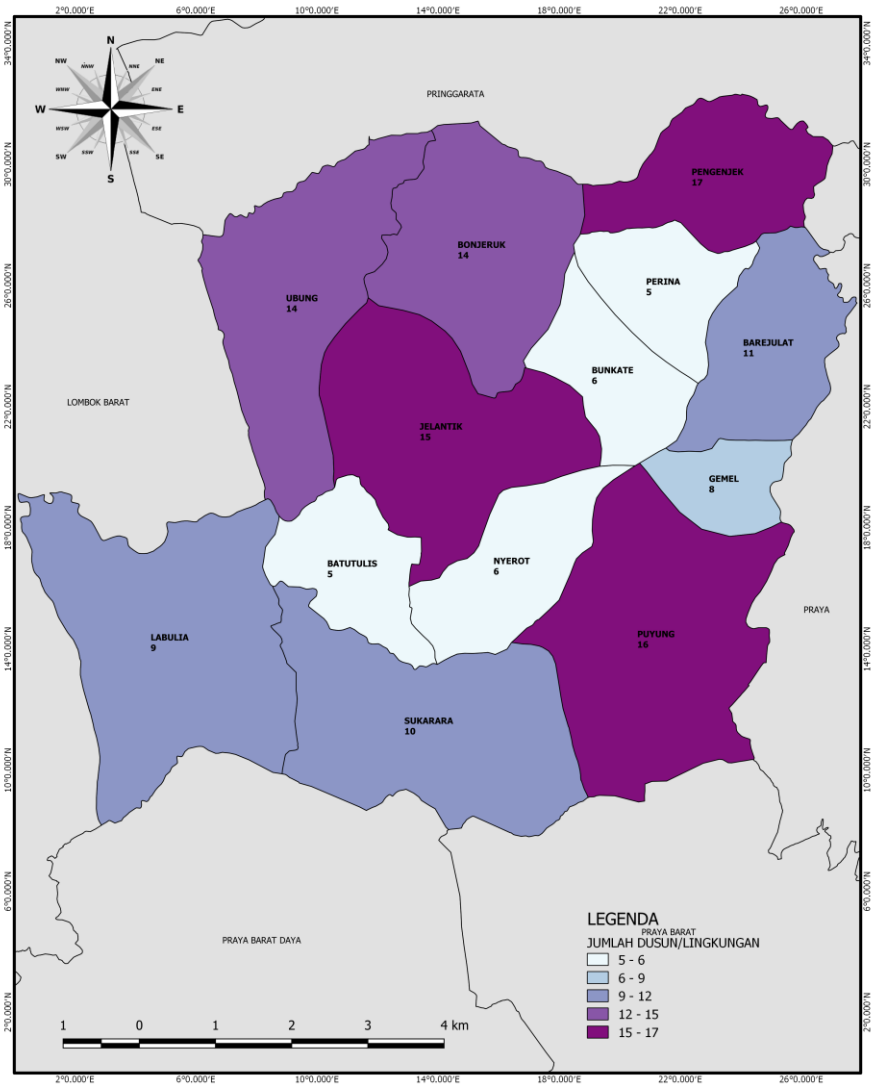

BAB III
P E N D U D U K

-

=

BAB III
P E N D U D U K

Dilihat dari populasi penduduk Kecamatan Jonggat berada pada posisi ke 3 terbanyak dari 12 kecamatan yang terdapat di Kabupaten Lombok Tengah.

Jumlah penduduk pada tahun 2018 sebanyak 96.164 jiwa yang terdiri dari 46.276 jiwa penduduk laki-laki dan 49.888 jiwa penduduk perempuan sehingga rasio jenis kelaminnya (sex ratio) menjadi 93. Ini berarti bila penduduk perempuan berjumlah 100 jiwa maka penduduk laki-laki jumlahnya 93 jiwa.

Sementara itu tingkat kepadatan tahun 2018 sebesar 1.334 jiwa/km^2. Dilihat per desa tingkat kepadatan bervariasi dari yang paling jarang 944 jiwa/km^2 yang terdapat di desa Bunkate sampai dengan yang paling padat yaitu desa Pengenjek yang mencapai angka 2.267 jiwa/ km^2 . Informasi yang lebih rinci mengenai tingkat kepadatan penduduk per desa tersaji pada tabel 3.3. Sedangkan rata-rata jumlah anggota rumahtangga di Kecamatan Jonggat pada tahun 2017 mencapai 3 orang.

=

Tabel 3.1 : Banyaknya Rumah Tangga dan Penduduk Dirinci Per Kecamatan di Kecamatan Jonggat Tahun 2018

Kecamatan	Rumah Tangga	Penduduk		
		Laki	Peremp	L+P
(1)	(2)	(3)	(4)	(5)
1. Praya Barat	22 272	36 316	39 600	75 916
2. Prabarda	17 152	26 414	29 402	55 816
3. P u j u t	30 924	50 613	54 912	105 525
4. Praya Timur	20 923	32 301	35 468	67 769
5. Janapria	23 763	35 530	41 519	77 049
6. K o p a n g	24 495	37 241	43 789	81 030
7. P r a y a	31 497	54 841	59 358	114 199
8. Praya Tengah	19 656	31 403	34 196	65 599
9. Jonggat	30 005	46 276	49 888	96 164
10. Pringgarata	20 383	33 680	37 260	70 940
11. Batukliang	23 773	35 362	41 525	76 887
12. Btl. Utara	15 593	24 503	28 012	52 515
Jumlah / *Total*	280 437	444 480	494 929	939 409
2 0 1 7	277 866	440292	490505	930797
2 0 1 6	275 267	436155	485933	922088
2 0 1 5	272 518	431825	485054	912879
2 0 1 4	269 882	427134	476298	903432

Sumber : Badan Pusat Statistik Kabupaten Lombok Tengah

Tabel 3.2 : Banyaknya Rumah Tangga dan Penduduk di Kecamatan Jonggat Tahun 2018

Desa	Rumah Tangga	Penduduk		
		L	P	L+P
(1)	(2)	(3)	(4)	(5)
1. Labulia	2 849	4 911	5 367	10 278
2. Sukarara	3 238	4 164	4 726	8 890
3. Puyung	3 640	5 862	6 138	12 000
4. Gemel	1 380	1 923	2 103	4 026
5. Barejulat	2 333	3 357	3 588	6 945
6. Bunkate	1 056	1 395	1 468	2 863
7. Nyerot	1 501	2 295	2 463	4 758
8. Batutulis	979	1 401	1 615	3 016
9. Jelantik	2 792	4 455	4 829	9 284
10. Ubung	3 207	5 337	5 604	10 941
11. Bonjeruk	2 778	4 415	4 711	9 126
12. Perina	1 079	1 484	1 658	3 142
13. Pengenjek	3 173	5 277	5 618	10 895
Jumlah / *Total*	30 005	46 276	49 888	96164
2 0 1 7	29 730	45 923	49 532	95 455
2 0 1 6	29 452	45 577	49 159	94 736
2 0 1 5	29 158	45 206	48 755	93 961
2 0 1 4	28 876	45 050	48 632	93 682

Sumber : Badan Pusat Statistik Kabupaten Lombok Tengah

Tabel 3.3 : Rata-rata Anggota Rumah Tangga di Kecamatan Jonggat Tahun 2018

Desa	Rumah Tangga	Penduduk	Rata-rata Anggota Rumah tangga
(1)	(2)	(3)	(4)
1. Labulia	2 849	10 278	4
2. Sukarara	3 238	8 890	3
3. Puyung	3 640	12 000	3
4. Gemel	1 380	4 026	3
5. Barejulat	2 333	6 945	3
6. Bunkate	1 056	2 863	3
7. Nyerot	1 501	4 758	3
8. Batutulis	979	3 016	3
9. Jelantik	2 792	9 284	3
10. Ubung	3 207	10 941	3
11. Bonjeruk	2 778	9 126	3
12. Perina	1 079	3 142	3
13. Pengenjek	3 173	10 895	3
Jumlah / *Total*	30 005	96164	3
2 0 1 7	29 730	95 455	3
2 0 1 6	29 452	94 736	3
2 0 1 5	29 158	93 961	3
2 0 1 4	28 876	93 682	3

Sumber : Badan Pusat Statistik Kabupaten Lombok Tengah

Tabel 3.4 : Kepadatan Penduduk di Kecamatan Jonggat Tahun 2018

Desa	Luas Wilayah (Km2)	Penduduk	Kepadatan (Jiwa/Km2)
(1)	(2)	(3)	(4)
1. Labulia	10,61	10 278	962
2. Sukarara	7,88	8 890	1 120
3. Puyung	7,04	12 000	1 692
4. Gemel	3,30	4 026	1 211
5. Barejulat	5,51	6 945	1 251
6. Bunkate	3,01	2 863	944
7. Nyerot	4,11	4 758	1 149
8. Batutulis	3,13	3 016	956
9. Jelantik	7,76	9 284	1 188
10. Ubung	6,99	10 941	1 554
11. Bonjeruk	4,55	9 126	1 991
12. Perina	2,89	3 142	1 079
13. Pengenjek	4,77	10 895	2 267
Jumlah / *Total*	71,55	96164	1 334
2 0 1 7	71,55	95 455	1 324
2 0 1 6	71,55	94 736	1 313
2 0 1 5	71,55	93 961	1 309
2 0 1 4	71,55	93 682	1 271

Sumber : Badan Pusat Statistik Kabupaten Lombok Tengah

Tabel 3.5 :Sex Ratio Penduduk di Kecamatan Jonggat Tahun 2018

Desa	Laki	Perempuan	Sex Ratio
(1)	(2)	(3)	(4)
1. Labulia	4 911	5 367	91
2. Sukarara	4 164	4 726	88
3. Puyung	5 862	6 138	95
4. Gemel	1 923	2 103	91
5. Barejulat	3 357	3 588	94
6. Bunkate	1 395	1 468	95
7. Nyerot	2 295	2 463	93
8. Batutulis	1 401	1 615	87
9. Jelantik	4 455	4 829	92
10. Ubung	5 337	5 604	95
11. Bonjeruk	4 415	4 711	94
12. Perina	1 484	1 658	89
13. Pengenjek	5 277	5 618	94
Jumlah / *Total*	46 276	49 888	93
2 0 1 7	45 923	49 532	93
2 0 1 6	45 577	49 159	93
2 0 1 5	45 206	48 755	93
2 0 1 4	45 050	48 632	93

Sumber : Badan Pusat Statistik Kabupaten Lombok Tengah

Tabel 3.6 : Persentase Penduduk Per Desa di Kecamatan Jonggat Tahun 2018

Desa	Penduduk (jiwa)	Persentase (%)
(1)	(2)	(3)
1. Labulia	10 278	10,69
2. Sukarara	8 890	9,24
3. Puyung	12 000	12,48
4. Gemel	4 026	4,19
5. Barejulat	6 945	7,22
6. Bunkate	2 863	2,98
7. Nyerot	4 758	4,95
8. Batutulis	3 016	3,14
9. Jelantik	9 284	9,65
10. Ubung	10 941	11,38
11. Bonjeruk	9 126	9,49
12. Perina	3 142	3,27
13. Pengenjek	10 895	11,33
Jumlah	96 164	100,00

Sumber : Badan Pusat Statistik Kabupaten Lombok Tengah

Tabel 3.14. :Jumlah Penduduk yang Bekerja di Luar Negeri Menurut Desa di Kecamatan Jonggat Tahun 2018

Desa	Laki-Laki	Perempuan	Jumlah
(1)	(2)	(3)	(4)
1. Labulia	148	62	210
2. Sukarara	291	57	348
3. Puyung	43	36	79
4. Gemel	142	196	338
5. Barejulat	316	291	607
6. Bunkate	84	63	147
7. Nyerot	74	68	142
8. Batu Tulis	110	22	132
9. Jelantik	36	71	107
10. Ubung	273	112	385
11. Bonjeruk	124	76	200
12. Perina	210	32	242
13. Pengenjek	108	76	184
Jumlah	1 959	1 162	3 121

Sumber: Kantor Desa se-Kecamatan jonggat

KEPADATAN PENDUDUK DI KECAMATAN JONGGAT MENURUT DESA TAHUN 2018

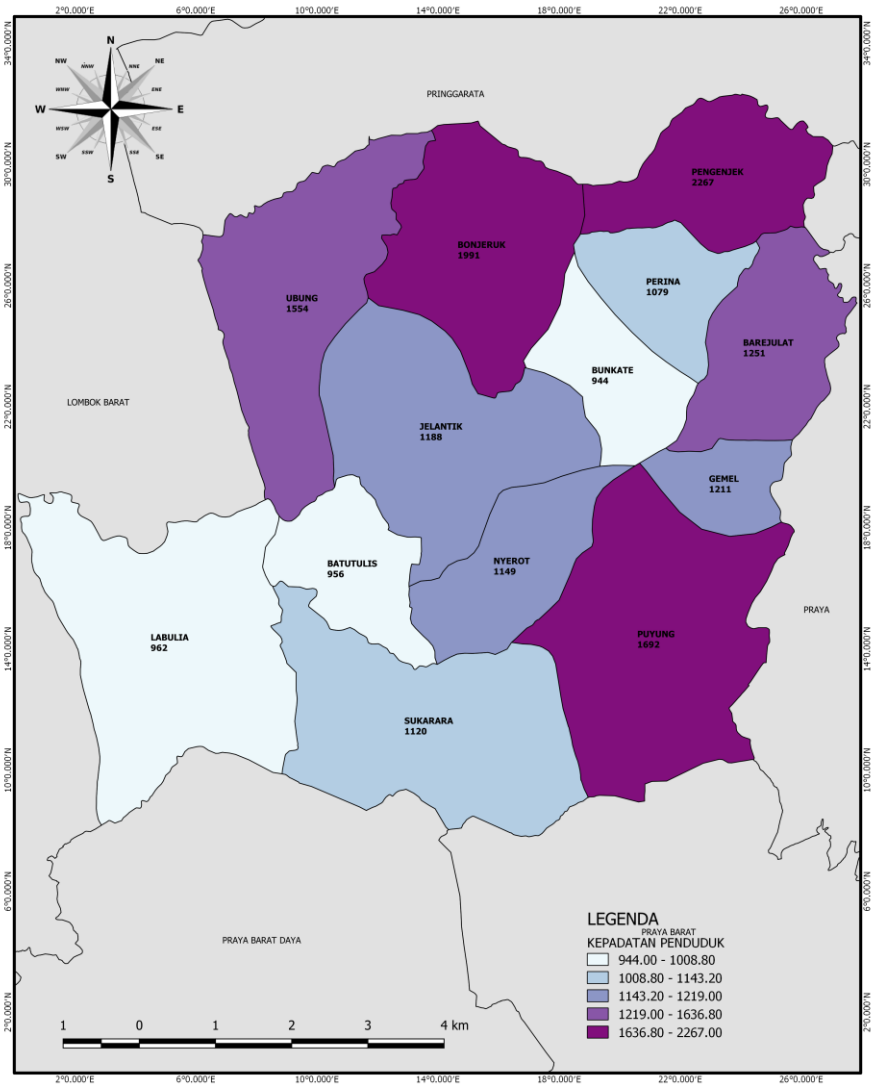

JUMLAH PENDUDUK DI KECAMATAN JONGGAT MENURUT DESA TAHUN 2018

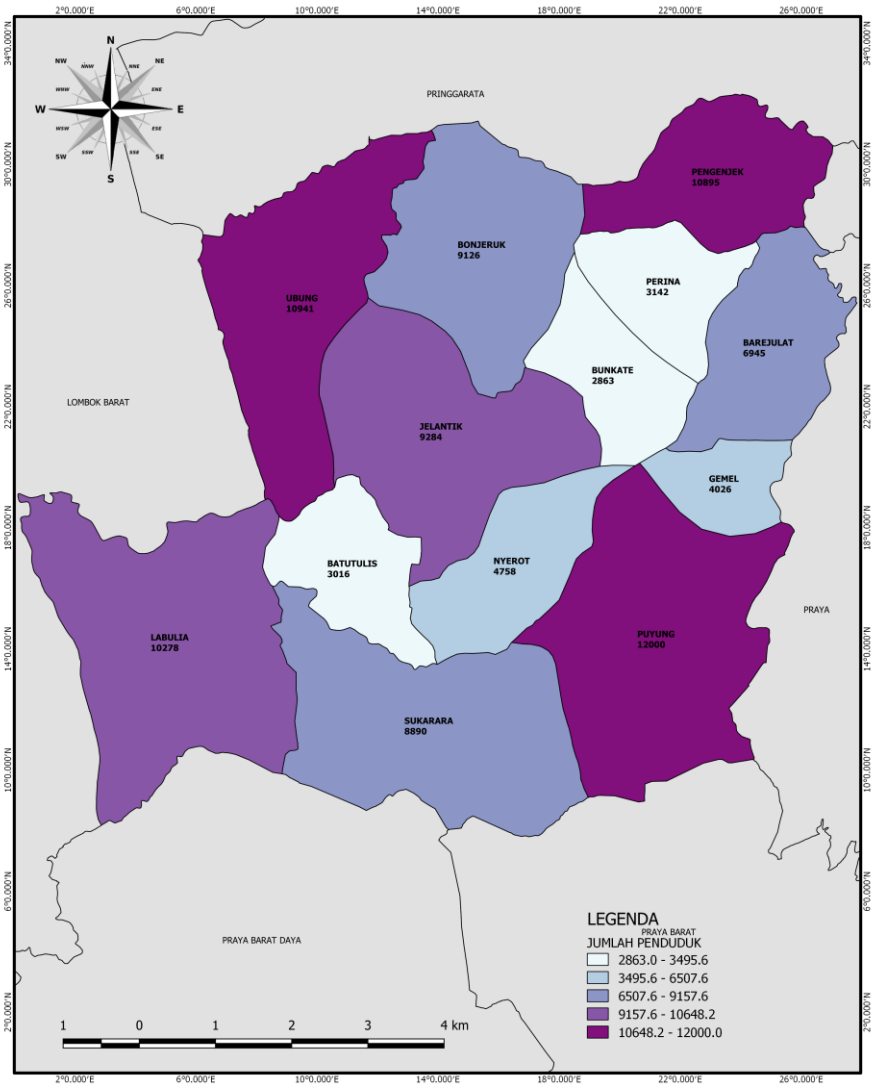

BAB IV
S O S I A L

=

BAB IV
S O S I A L

Kondisi sosial masyarakat di Kecamatan Jonggat pada umumnya tidak jauh berbeda jauh dengan masyarakat yang ada di kecamatan lain. Perubahan-perubahan sosial yang semakin maju/baik terjadi sebagai akibat dari keberhasilan pembangunan di bidang sosial dan ekonomi. Sarana dan prasarana bidang pendidikan, kesehatan dan sosial kemasyarakatan lainnya semakin banyak dan tersebar sehingga masyarakat semakin mudah untuk mengaksesnya.

4.1 Pendidikan

Pembangunan di bidang pendidikan bertujuan untuk meningkatkan kualitas sumber daya manusia (SDM) melalui pembangunan sarana prasarana pendidikan seperti pembangunan maupun perbaikan sekolah, perekrutan tenaga guru dan lain-lain. Informasi mengenai jumlah sekolah dari tingkat SD sampai dengan SMU dapat dilihat pada tabel 4.1 hingga tabel 4.5.

Pada tabel tersebut juga dapat dilihat partisipasi masyarakat dalam ikut memajukan dunia pendidikan yakni tercermin dari keberadaan lembaga pendidikan agama (MI, MTs, dan MA) yang semakin banyak dan menyebar di setiap desa.

4.2 Kesehatan

Kesehatan merupakan modal dasar yang sangat vital dalam aktivitas kehidupan sehingga upaya untuk meningkatkan derajat kesehatan masyarakat semakin dibutuhkan.

Pembangunan sarana kesehatan seperti rumah sakit, puskesmas maupun puskesmas pembantu bertujuan agar masyarakat semakin mudah untuk memperoleh pelayanan kesehatan.

Data pada tabel 4.15 dan seterusnya menunjukkan jumlah sarana kesehatan maupun tenaga kesehatan termasuk berbagai aktivitas yang terkait dengan kesehatan yang terdapat di Kecamatan Jonggat.

4.3 Keluarga Berencana dan Kesejahteraan Keluarga

Masalah kependudukan yang membayangi agenda pembangunan seperti jumlah yang besar, pertumbuhan cukup tinggi, penyebaran yang tidak merata, struktur umur muda, dan sifat sosial yang mencerminkan keterbelakangan menuntut adanya suatu kebijakan kependudukan yang menyeluruh dan terpadu. Kebijakan kependudukan tersebut harus mencakup sasaran kuantitatif maupun sasaran kualitatif.

Program Keluarga Berencana (KB) merupakan salah satu kebijakan kependudukan yang sangat strategis untuk mengendalikan pertumbuhan penduduk di Indonesia yang cukup tinggi. Disamping itu bertujuan pula untuk meningkatkan kualitas keluarga baik itu menyangkut aspek ekonomi (kesejahteraan) maupun sosial kemasyarakatannya. Mengenai jumlah PUS, Akseptor KB Aktif dan KB Mandiri di Kecamatan Jonggat dapat disimak dari tabel 4.20.

Tabel 4.1 : Banyaknya Pos Pendidikan Anak Usia Dini (PAUD) Dirinci Menurut Desa di Kecamatan Jonggat Tahun 2018

Desa	PAUD Negeri	PAUD swasta	Jumlah
(1)	(2)	(3)	(4)
1. Labulia	-	5	5
2. Sukarara	-	5	5
3. Puyung	-	4	4
4. Gemel	-	3	3
5. Barejulat	-	5	5
6. Bunkate	-	2	2
7. Nyerot	-	4	4
8. Batu Tulis	-	3	3
9. Jelantik	-	8	8
10. Ubung	-	6	6
11. Bonjeruk	-	7	7
12. Perina	-	1	1
13. Pengenjek	-	5	5
Jumlah	-	58	58

Sumber : Masing-masing Desa Kecamatan Jonggat

Tabel 4.2 : Banyaknya Sekolah TK/RA/BA Dirinci Menurut Desa di Kecamatan Jonggat Tahun 2018g

Desa	TK/RA/BA Negeri	TK/RA/BA Swasta	Jumlah
(1)	(2)	(3)	(4)
1. Labulia	-	4	4
2. Sukarara	1	1	2
3. Puyung	-	5	5
4. Gemel	-	1	1
5. Barejulat	-	2	2
6. Bunkate	-	1	1
7. Nyerot	-	2	2
8. Batu Tulis	-	-	-
9. Jelantik	-	4	4
10. Ubung	-	3	3
11. Bonjeruk	-	4	4
12. Perina	-	2	2
13. Pengenjek	-	5	5
35	1	34	35

Sumber : Masing-masing Desa Kecamatan Jonggat

Tabel 4.3 : Banyaknya Sekolah SD/MI Dirinci Menurut Desa di Kecamatan Jonggat Tahun 2018

Desa	SD/MI Negeri	SD/MI Swasta	Jumlah
(1)	(2)	(3)	(4)
1. Labulia	7	2	9
2. Sukarara	7	1	8
3. Puyung	7	3	10
4. Gemel	2	-	2
5. Barejulat	5	1	6
6. Bunkate	2	-	2
7. Nyerot	3	-	3
8. Batu Tulis	2	1	3
9. Jelantik	8	-	8
10. Ubung	6	2	9
11. Bonjeruk	7	1	8
12. Perina	2	1	3
13. Pengenjek	4	3	7
Jumlah	62	18	78

Sumber : Masing-masing Desa Kecamatan Jonggat

Tabel 4.4 : Banyaknya Sekolah SMP/MTs Dirinci Menurut Desa di Kecamatan Jonggat Tahun 2018

Desa	SMP/MTS Negeri	SMP/MTS Swasta	Jumlah
(1)	(2)	(3)	(4)
1. Labulia	1	3	4
2. Sukarara	1	1	2
3. Puyung	-	5	5
4. Gemel	-	-	-
5. Barejulat	1	-	1
6. Bunkate	-	1	1
7. Nyerot	-	2	2
8. Batu Tulis	-	-	-
9. Jelantik	1	-	1
10. Ubung	1	3	4
11. Bonjeruk	1	1	2
12. Perina	-	2	2
13. Pengenjek	-	3	3
Jumlah	6	21	27

Sumber : Masing-masing Desa Kecamatan Jonggat

Tabel 4.5 : Banyaknya Sekolah SMU/MA Dirinci Menurut Desa di Kecamatan Jonggat Tahun 2018

Desa	SMU/MA Negeri	SMU/MA Swasta	Jumlah
(1)	(2)	(3)	(4)
1. Labulia	-	2	2
2. Sukarara	-	2	2
3. Puyung	-	3	3
4. Gemel	-	-	-
5. Barejulat	-	-	-
6. Bunkate	-	-	-
7. Nyerot	1	-	1
8. Batu Tulis	-	-	-
9. Jelantik	1	-	1
10. Ubung	1	2	3
11. Bonjeruk	-	3	3
12. Perina	-	1	1
13. Pengenjek	-	3	3
Jumlah	3	16	19

Sumber : Masing-masing Desa Kecamatan Jonggat

Tabel 4.6 : Banyaknya Sekolah SMK Dirinci Menurut Desa di Kecamatan Jonggat Tahun 2018

Desa	SMK Negeri	SMK Swasta	Jumlah
(1)	(2)	(3)	(4)
1. Labulia	-	1	1
2. Sukarara	-	-	-
3. Puyung	-	2	2
4. Gemel	-	-	-
5. Barejulat	-	-	-
6. Bunkate	-	1	1
7. Nyerot	-	-	-
8. Batu Tulis	-	-	-
9. Jelantik	1	-	1
10. Ubung	-	-	-
11. Bonjeruk	-	-	-
12. Perina	-	-	-
13. Pengenjek	-	-	-
Jumlah	1	4	5

Sumber : Masing-masing Desa Kecamatan Jonggat

Tabel 4.7 : Banyaknya Sekolah SDLB/SMPLB/SMALB Dirinci Menurut Desa di Kecamatan Jonggat Tahun 2018

Desa	Sekolah Luar Biasa Negeri	Sekolah Luar Biasa Swasta	Jumlah
(1)	(2)	(3)	(4)
1. Labulia	-	-	-
2. Sukarara	-	-	-
3. Puyung	-	-	-
4. Gemel	-	-	-
5. Barejulat	-	-	-
6. Bunkate	-	-	-
7. Nyerot	-	-	-
8. Batu Tulis	-	-	-
9. Jelantik	-	-	-
10. Ubung	-	-	-
11. Bonjeruk	-	-	-
12. Perina	-	-	-
13. Pengenjek	-	-	-
Jumlah	-	-	-

Sumber : Masing-masing Desa Kecamatan Jonggat

Tabel 4.8 : Banyaknya Pondok Pesantren dan Madrasah Diniyah Dirinci Menurut Desa di Kecamatan Jonggat Tahun 2018

Desa	Pondok Pesantren	Madrasah Diniyah	Jumlah
(1)	(2)	(3)	(4)
1. Labulia	2	-	2
2. Sukarara	1	-	1
3. Puyung	4	3	7
4. Gemel	-	-	-
5. Barejulat	-	-	-
6. Bunkate	1	-	1
7. Nyerot	1	-	1
8. Batu Tulis	-	-	-
9. Jelantik	-	-	-
10. Ubung	3	-	3
11. Bonjeruk	1	1	2
12. Perina	2	-	2
13. Pengenjek	-	-	-
Jumlah	15	4	19

Sumber : Masing-masing Desa Kecamatan Jonggat

Tabel 4.9 : Banyaknya Persentase Penduduk Usia 7-15 Tahun Menurut Status Pendidikan Dirinci Menurut Desa di Kecamatan Jonggat Tahun 2015

Desa	Bersekolah	Tidak Sekolah	Jumlah
(1)	(2)	(3)	(4)
1. Labulia	89,66	10,34	100
2. Sukarara	92,56	7,44	100
3. Puyung	92,90	7,10	100
4. Gemel	92,43	7,57	100
5. Barejulat	93,70	6,30	100
6. Bunkate	90,10	9,90	100
7. Nyerot	90,65	9,35	100
8. Batu Tulis	90,60	9,40	100
9. Jelantik	92,71	7,29	100
10. Ubung	90,34	9,66	100
11. Bonjeruk	91,45	8,55	100
12. Perina	90,24	9,76	100
13. Pengenjek	93,03	6,97	100
Jumlah	91,40	8,60	100

Sumber: Hasil Pendataan Keluarga Tahun 2015

Tabel 4.10 : Persentase Kepala Keluarga Menurut Status Pendidikan Dirinci Menurut Desa di Kecamatan Jonggat Tahun 2015

Desa	Pernah Sekolah	Belum Pernah Sekolah
(1)	(2)	(3)
1. Labulia	90,19	9,81
2. Sukarara	85,60	14,40
3. Puyung	91,29	8,71
4. Gemel	89,85	10,15
5. Barejulat	91,19	8,81
6. Bunkate	99,92	0,08
7. Nyerot	92,53	7,47
8. Batu Tulis	97,22	2,78
9. Jelantik	96,08	3,92
10. Ubung	96,15	3,85
11. Bonjeruk	86,17	13,83
12. Perina	91,30	8,70
13. Pengenjek	74,02	25,98
Jumlah	89,91	10,09

Sumber: Hasil Pendataan Keluarga Tahun 2015

Tabel 4.11 : Persentase Kepala Keluarga Menurut Status Pekerjaan Dirinci Menurut Desa di Kecamatan Jonggat Tahun 2015

Desa	Bekerja	Tidak Bekerja
(1)	(2)	(3)
1. Labulia	61,40	38,60
2. Sukarara	58,39	41,61
3. Puyung	59,55	40,45
4. Gemel	54,72	45,28
5. Barejulat	63,88	36,12
6. Bunkate	63,20	36,80
7. Nyerot	56,51	43,49
8. Batu Tulis	60,47	39,53
9. Jelantik	50,23	49,77
10. Ubung	64,53	35,47
11. Bonjeruk	52,84	47,16
12. Perina	58,88	41,12
13. Pengenjek	64,56	35,44
Jumlah	58,95	41,05

Sumber: Hasil Pendataan Keluarga Tahun 2015

Tabel 4.12 : Persentase Kepala Keluarga Menurut Lapangan Kerja Dirinci Menurut Desa di Kecamatan Jonggat Tahun 2015

Desa	Pertanian	Nelayan	Pedagang	PNS/TNI/Polri
(1)	(2)	(3)	(4)	(5)
1. Labulia	62,85	0,24	1,84	7,69
2. Sukarara	47,42	0,10	5,19	8,43
3. Puyung	54,50	0,86	3,39	8,33
4. Gemel	25,02	0,54	7,25	6,38
5. Barejulat	49,24	0,25	1,93	7,13
6. Bunkate	51,89	0,08	3,27	7,72
7. Nyerot	32,12	0,26	16,97	4,51
8. Batu Tulis	20,85	0,10	9,95	12,61
9. Jelantik	27,94	0,96	2,16	10,97
10. Ubung	47,27	0,24	3,32	5,73
11. Bonjeruk	50,45	0,54	2,71	3,61
12. Perina	53,04	1,21	2,29	8,75
13. Pengenjek	78,95	0,09	1,07	7,64
Jumlah	43,26	0,42	5,80	7,72

Sumber: Hasil Pendataan Keluarga Tahun 2015

Tabel 4.12 : Lanjutan

Rincian	Pegawai Swasta	Wiraswasta	Pensiunan	Pekerja Lepas
(1)	(6)	(7)	(8)	(9)
1. Labulia	3,30	1,02	7,26	15,81
2. Sukarara	5,08	1,19	16,68	15,90
3. Puyung	4,58	0,86	19,78	7,70
4. Gemel	6,95	0,60	44,92	8,33
5. Barejulat	2,35	1,26	28,27	9,56
6. Bunkate	5,54	1,51	19,48	10,50
7. Nyerot	11,04	0,43	24,78	9,89
8. Batu Tulis	10,10	2,07	35,88	8,45
9. Jelantik	11,37	1,28	41,39	3,92
10. Ubung	3,65	1,03	25,17	13,60
11. Bonjeruk	2,95	0,18	24,35	15,21
12. Perina	4,21	1,21	22,11	7,18
13. Pengenjek	4,35	1,33	3,11	3,46
Jumlah	6,16	1,06	25,24	10,34

Sumber: Hasil Pendataan Keluarga Tahun 2015

Tabel 4.13 : Persentase Kepala Keluarga Menurut Status Perkawinan Dirinci Menurut Desa di Kecamatan Jonggat Tahun 2015

Desa	Kawin	Cerai Hidup/Mati
(1)	(2)	(3)
1. Labulia	75,46	24,47
2. Sukarara	79,66	20,34
3. Puyung	77,48	22,52
4. Gemel	82,40	17,60
5. Barejulat	76,38	23,62
6. Bunkate	68,89	31,11
7. Nyerot	76,96	23,04
8. Batu Tulis	77,24	22,76
9. Jelantik	79,14	20,86
10. Ubung	72,08	27,92
11. Bonjeruk	73,70	26,30
12. Perina	77,81	22,19
13. Pengenjek	74,40	25,60
Jumlah	76,80	23,20

Sumber: Hasil Pendataan Keluarga Tahun 2015

Tabel 4.14 : Jumlah Pasangan Usia Subur di Kecamatan Jonggat Tahun 2018

Desa	PUS
(1)	(2)
1. Labulia	2 303
2. Sukarara	2 043
3. Puyung	2 415
4. Gemel	1 206
5. Barejulat	1 700
6. Bunkate	658
7. Nyerot	933
8. Batu Tulis	692
9. Jelantik	1 908
10. Ubung	1 932
11. Bonjeruk	2 009
12. Perina	704
13. Pengenjek	2 236
Jumlah	20 739

Sumber: Dinas Pemberdayaan Perempuan, Perlindungan Anak, Pengendalian Penduduk dan KB Kabupaten Lombok Tengah

Tabel 4.15 : Jumlah Peserta KB Aktif Menurut Alat Kontrasepei yang Digunakan di Kecamatan Jonggat Tahun 2018

Desa	IUD	MOW	MOP	Kondom
(1)	(2)	(3)	(5)	(6)
1. Labulia	32	5	1	0
2. Sukarara	15	3	2	8
3. Puyung	94	10	4	20
4. Gemel	8	3	0	1
5. Barejulat	12	3	1	0
6. Bunkate	12	3	1	2
7. Nyerot	22	5	3	1
8. Batu Tulis	8	1	0	2
9. Jelantik	27	3	0	8
10. Ubung	71	17	7	3
11. Bonjeruk	70	4	1	23
12. Perina	11	0	3	1
13. Pengenjek	24	10	1	5
Jumlah	406	67	24	74

Sumber: Dinas Pemberdayaan Perempuan, Perlindungan Anak, Pengendalian Penduduk dan KB Kabupaten Lombok Tengah

Tabel 4.15: Lanjutan

Desa	IMPLAN	Suntik	PIL	Jumlah
(1)	(6)	(7)	(8)	(9)
1. Labulia	64	1305	93	1500
2. Sukarara	135	1042	131	1336
3. Puyung	197	1045	200	1570
4. Gemel	55	578	62	707
5. Barejulat	19	840	197	1072
6. Bunkate	70	307	80	475
7. Nyerot	58	440	77	606
8. Batu Tulis	28	402	46	487
9. Jelantik	144	955	127	1264
10. Ubung	296	759	160	1313
11. Bonjeruk	166	913	281	1458
12. Perina	72	320	65	472
13. Pengenjek	113	1130	211	1494
Jumlah	1417	10036	1730	13754

Sumber: Dinas Pemberdayaan Perempuan, Perlindungan Anak, Pengendalian Penduduk dan KB Kabupaten Lombok Tengah

Tabel 4.16 : Peserta KB Aktif Menurut Jalur Pelayanan Di Kecamatan Jonggat Tahun 2018

Rincian	Swasta	Pemerintah
(1)	(2)	(3)
1. Labulia	525	975
2. Sukarara	468	868
3. Puyung	549	1021
4. Gemel	255	452
5. Barejulat	375	697
6. Bunkate	174	301
7. Nyerot	206	400
8. Batu Tulis	171	316
9. Jelantik	443	821
10. Ubung	460	853
11. Bonjeruk	513	945
12. Perina	166	306
13. Pengenjek	509	985
Jumlah	4814	8940

Sumber: Dinas Pemberdayaan Perempuan, Perlindungan Anak, Pengendalian Penduduk dan KB Kabupaten Lombok Tengah

Tabel 4.17 : Jumlah Tempat Peribadatan di Kecamatan Jonggat 2018

Desa	Masjid	Musholla	Pura	Gereja
(1)	(2)	(3)	(4)	(5)
1. Labulia	9	24	-	-
2. Sukarara	12	29	-	-
3. Puyung	13	48	-	-
4. Gemel	9	13	-	-
5. Barejulat	14	23	-	-
6. Bunkate	3	13	-	-
7. Nyerot	8	6	-	-
8. Batu Tulis	4	17	-	-
9. Jelantik	18	42	-	-
10. Ubung	12	20	5	-
11. Bonjeruk	9	35	-	-
12. Perina	2	14	-	-
13. Pengenjek	7	37	-	-
Jumlah	120	321	5	-

Sumber : Masing-masing Desa Kecamatan Jonggat

Tabel 4.18 : Jumlah Lembaga Kemasyarakatan Dirinci Menurut Desa di Kecamatan Jonggat Tahun 2018

Desa	PKK	Karang Taruna	Lembaga Adat
(1)	(2)	(3)	(4)
1. Labulia	1	1	1
2. Sukarara	1	1	1
3. Puyung	1	1	1
4. Gemel	1	1	1
5. Barejulat	1	1	1
6. Bunkate	1	1	1
7. Nyerot	1	1	1
8. Batu Tulis	1	1	1
9. Jelantik	1	1	1
10. Ubung	1	1	1
11. Bonjeruk	1	1	1
12. Perina	1	1	1
13. Pengenjek	1	1	1
Jumlah	13	13	13

Sumber : Masing-masing Desa Kecamatan Jonggat

Tabel 4.18 : Lanjutan

Rincian	Kelompok Tani	Lembaga Pengelolaan air	Kelompok Masyarakat
(1)	(5)	(6)	(7)
1. Labulia	18	1	-
2. Sukarara	22	1	4
3. Puyung	16	1	1
4. Gemel	9	1	16
5. Barejulat	14	1	-
6. Bunkate	6	2	-
7. Nyerot	8	1	1
8. Batu Tulis	8	1	-
9. Jelantik	14	1	1
10. Ubung	17	1	-
11. Bonjeruk	20	-	2
12. Perina	10	-	-
13. Pengenjek	6	1	1
Jumlah	168	12	26

Sumber : Masing-masing Desa Kecamatan Jonggat

Tabel 4.19 : Jumlah Kegiatan Pendidikan Keterampilan Dirinci Menurut Desa di Kecamatan Jonggat Tahun 2018

Rincian	Kursus Bahasa Asing	Komputer	Menjahit
(1)	(2)	(3)	(4)
1. Labulia	-	-	-
2. Sukarara	-	-	-
3. Puyung	-	-	-
4. Gemel	-	-	-
5. Barejulat	-	-	-
6. Bunkate	-	-	-
7. Nyerot	-	-	-
8. Batu Tulis	-	-	-
9. Jelantik	-	-	-
10. Ubung	-	-	-
11. Bonjeruk	1	-	-
12. Perina	-	-	-
13. Pengenjek	1	-	-
Jumlah	2	-	-

Sumber : Masing-masing Desa Kecamatan Jonggat

Tabel 4.19 : Lanjutan

Desa	Kecantikan	Montir	Elektronika
(1)	(5)	(6)	(7)
1. Labulia	-	-	-
2. Sukarara	-	-	-
3. Puyung	-	-	-
4. Gemel	-	-	-
5. Barejulat	-	-	-
6. Bunkate	-	-	-
7. Nyerot	-	-	-
8. Batu Tulis	-	-	-
9. Jelantik	-	-	-
10. Ubung	-	-	-
11. Bonjeruk	-	-	-
12. Perina	-	-	-
13. Pengenjek	-	-	-
Jumlah	-	-	-

Sumber : Masing-masing Desa Kecamatan Jonggat

Tabel 4.20 : Jumlah Sarana Pelayanan Kesehatan Dirinci Menurut Desa di Kecamatan Jonggat Tahun 2018

Desa	Puskesmas	Poloklinik/Balai Pengobatan	Tempat Praktek Dokter	Rumah Bersalin
(1)	(2)	(3)	(4)	(5)
1. Labulia	-	-	-	-
2. Sukarara	-	-	-	-
3. Puyung	1	-	5	-
4. Gemel	-	-	-	-
5. Barejulat	-	-	1	-
6. Bunkate	-	-	-	-
7. Nyerot	-	-	-	-
8. Batu Tulis	-	-	1	-
9. Jelantik	-	-	1	-
10. Ubung	1	-	3	-
11. Bonjeruk	1	-	3	-
12. Perina	-	-	-	-
13. Pengenjek	-	-	1	-
Jumlah	3	-	15	-

Sumber : Masing-masing Desa Kecamatan Jonggat

Tabel 4.19 : Lanjutan

Desa	Praktek Bidan	Poskesdes	Apotek	Posyandu
(1)	(6)	(7)	(8)	(9)
1. Labulia	-	1	-	13
2. Sukarara	-	1	-	14
3. Puyung	-	1	3	16
4. Gemel	-	1	-	8
5. Barejulat	-	1	-	12
6. Bunkate	-	1	-	6
7. Nyerot	-	-	-	6
8. Batu Tulis	-	1	-	6
9. Jelantik	-	1	-	17
10. Ubung	-	-	1	14
11. Bonjeruk	-	-	1	14
12. Perina	-	1	-	7
13. Pengenjek	-	1	-	14
Jumlah	-	10	5	153

Sumber : Masing-masing Desa Kecamatan Jonggat

Tabel 4.21 : Jumlah Tenaga Kesehatan Dirinci Menurut Desa di Kecamatan Jonggat Tahun 2018

Desa	Dokter Umum/ Spesialis	Dokter Gigi	Bidan
(1)	(2)	(3)	(4)
1. Labulia	-	-	4
2. Sukarara	-	-	3
3. Puyung	3	-	4
4. Gemel	-	-	5
5. Barejulat	-	-	4
6. Bunkate	-	-	3
7. Nyerot	-	-	2
8. Batu Tulis	-	-	3
9. Jelantik	-	-	2
10. Ubung	-	-	7
11. Bonjeruk	2	-	27
12. Perina	-	-	6
13. Pengenjek	-	-	2
Jumlah	5	-	73

Sumber : Masing-masing Desa Kecamatan Jonggat

Tabel 4.21 : Lanjutan

Desa	Tenaga Kesehatan Lainnya	Dukun Bayi/Dukun Bersalin
(1)	(2)	(3)
1. Labulia	5	1
2. Sukarara	13	1
3. Puyung	50	1
4. Gemel	10	1
5. Barejulat	7	1
6. Bunkate	5	1
7. Nyerot	10	1
8. Batu Tulis	2	1
9. Jelantik	17	1
10. Ubung	12	2
11. Bonjeruk	14	2
12. Perina	6	1
13. Pengenjek	7	1
Jumlah	158	15

Sumber : Masing-masing Desa Kecamatan Jonggat

Tabel 4.22 : Jumlah Peserta BPJS PBI, Jamkesda dan Penerima SKTM Dirinci Menurut Desa di Kecamatan Jonggat Tahun 2018

Desa	Peserta BPJS PBI/ Jamkesda	SKTM
(1)	(2)	(3)
1. Labulia	317	210
2. Sukarara	5 045	156
3. Puyung	1 055	238
4. Gemel	2 088	132
5. Barejulat	3 570	131
6. Bunkate	1 936	57
7. Nyerot	408	163
8. Batu Tulis	510	411
9. Jelantik	1 074	272
10. Ubung	5 291	231
11. Bonjeruk	4 818	186
12. Perina	1 396	172
13. Pengenjek	4 926	310
Jumlah	32 434	2 674

Sumber : Masing-masing Desa Kecamatan Jonggat

Tabel 4.23 : Jumlah Penyandang Cacat di Kecamatan Jonggat Dirinci Menurut Desa Tahun 2018

Desa	Tunanetra (Buta)	Tunarungu (Tuli)	Tunawicara (Bisu)	Tunarungu-Wicara (Tuli-Bisu)	Tunadaksa (Cacat Tubuh)
(1)	(2)	(3)	(4)	(5)	(6)
1. Labulia	3	14	11	11	3
2. Sukarara	9	4	5	3	16
3. Puyung	10	1	-	11	27
4. Gemel	1	8	-	2	2
5. Barejulat	3	3	-	3	5
6. Bunkate	5	4	6	6	9
7. Nyerot	4	-	-	6	32
8. Batu Tulis	-	3	4	4	-
9. Jelantik	9	1	-	21	36
10. Ubung	12	9	9	9	8
11. Bonjeruk	7	8	14	22	12
12. Perina	1	1	1	2	3
13. Pengenjek	15	7	-	7	15
Jumlah	79	63	50	107	168

Sumber : Masing-masing Desa Kecamatan Jonggat

Tabel 4.23 : Lanjutan

Desa	Tunagrahita (cacat mental)	Tunalaras (eks sakit jiwa)	Cacat eks Kusta	Cacat Ganda
(1)	(7)	(8)	(9)	(10)
1. Labulia	3	2	-	1
2. Sukarara	9	20	-	2
3. Puyung	10	7	-	7
4. Gemel	2	4	-	1
5. Barejulat	2	3	-	-
6. Bunkate	6	9	-	-
7. Nyerot	2	4	-	2
8. Batu Tulis	3	3	-	-
9. Jelantik	8	12	-	13
10. Ubung	5	-	-	8
11. Bonjeruk	12	8	5	6
12. Perina	4	4	-	1
13. Pengenjek	14	2	-	-
Jumlah	80	78	5	41

Sumber : Masing-masing Desa Kecamatan Jonggat

Tabel 4.24 : Jumlah Pemukiman, Bangunan dan Keluarga di Bantaran Sungai Dirinci Menurut Desa di Kecamatan Jonggat Tahun 2018

Desa	Jumlah Lokasi	Jumlah Bangunan	Jumlah Keluarga
(1)	(2)	(3)	(4)
1. Labulia	1	7	7
2. Sukarara	-	-	-
3. Puyung	-	-	-
4. Gemel	-	-	-
5. Barejulat	-	-	-
6. Bunkate	-	-	-
7. Nyerot	-	-	-
8. Batu Tulis	-	-	-
9. Jelantik	-	-	-
10. Ubung	-	-	-
11. Bonjeruk	-	-	-
12. Perina	-	-	-
13. Pengenjek	-	-	-
Jumlah	1	7	7

Sumber : Masing-masing Desa Kecamatan Jonggat

Tabel 4.25 : Jumlah Pemukiman, Bangunan dan Keluarga di Bawah SUTET/SUTT/SUTTAS Dirinci Menurut Desa di Kecamatan Jonggat Tahun 2018

Desa	Jumlah Lokasi	Jumlah Bangunan	Jumlah Keluarga
(1)	(2)	(3)	(4)
1. Labulia	-	-	-
2. Sukarara	2	45	45
3. Puyung	1	5	5
4. Gemel	-	-	-
5. Barejulat	-	-	-
6. Bunkate	-	-	-
7. Nyerot	-	-	-
8. Batu Tulis	2	10	7
9. Jelantik	-	-	-
10. Ubung	-	-	-
11. Bonjeruk	-	-	-
12. Perina	-	-	-
13. Pengenjek	-	-	-
Jumlah	5	60	57

Sumber : Masing-masing Desa Kecamatan Jonggat

Tabel 4.26 : Jumlah Pos Polisi Dirinci Menurut Desa di Kecamatan Jonggat Tahun 2018

Desa	Digunakan	Tidak Digunakan	Jumlah
(1)	(2)	(3)	(4)
1. Labulia	1	-	1
2. Sukarara	-	-	-
3. Puyung	1	-	1
4. Gemel	-	-	-
5. Barejulat	-	-	-
6. Bunkate	-	-	-
7. Nyerot	-	-	-
8. Batu Tulis	-	-	-
9. Jelantik	-	-	-
10. Ubung	-	-	-
11. Bonjeruk	1	-	1
12. Perina	-	-	-
13. Pengenjek	-	-	-
Jumlah	3	-	3

Sumber : Masing-masing Desa Kecamatan Jonggat

JUMLAH POSYANDU DI KECAMATAN JONGGAT MENURUT DESA TAHUN 2018

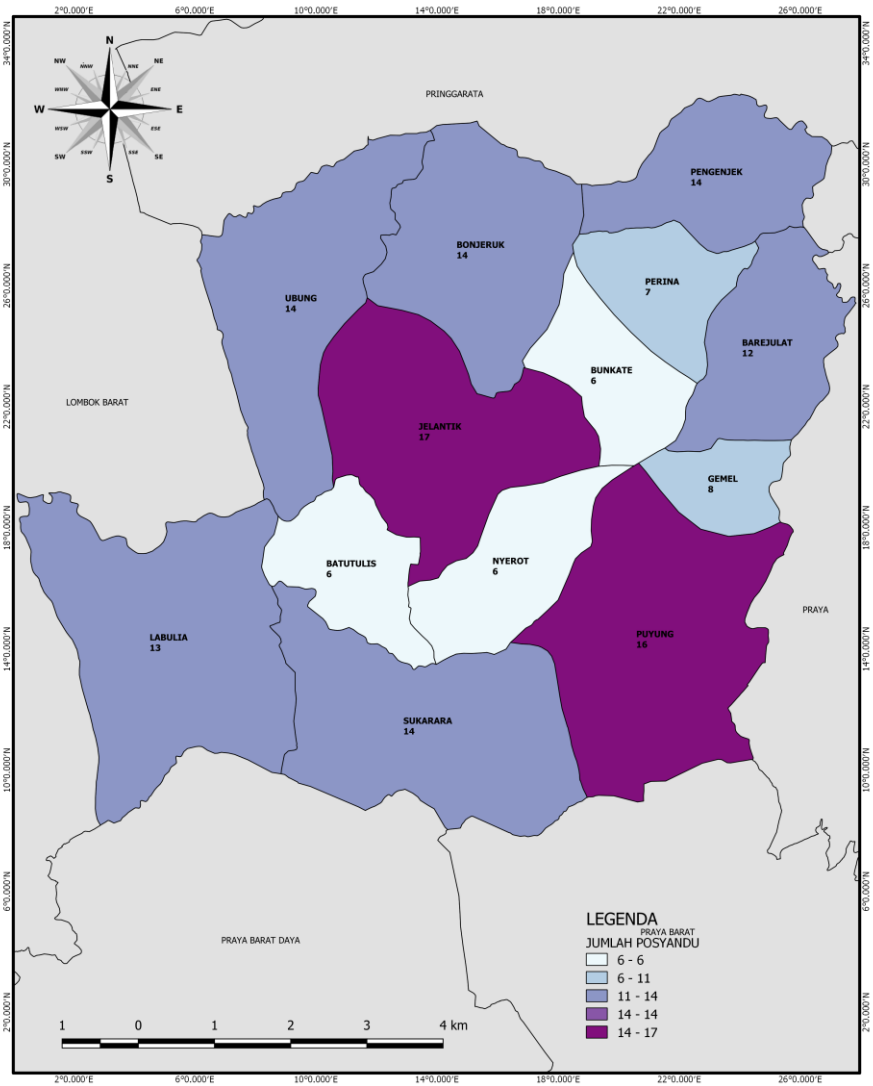

JUMLAH PASANGAN USIA SUBUR DI KECAMATAN JONGGAT MENURUT DESA TAHUN 2018

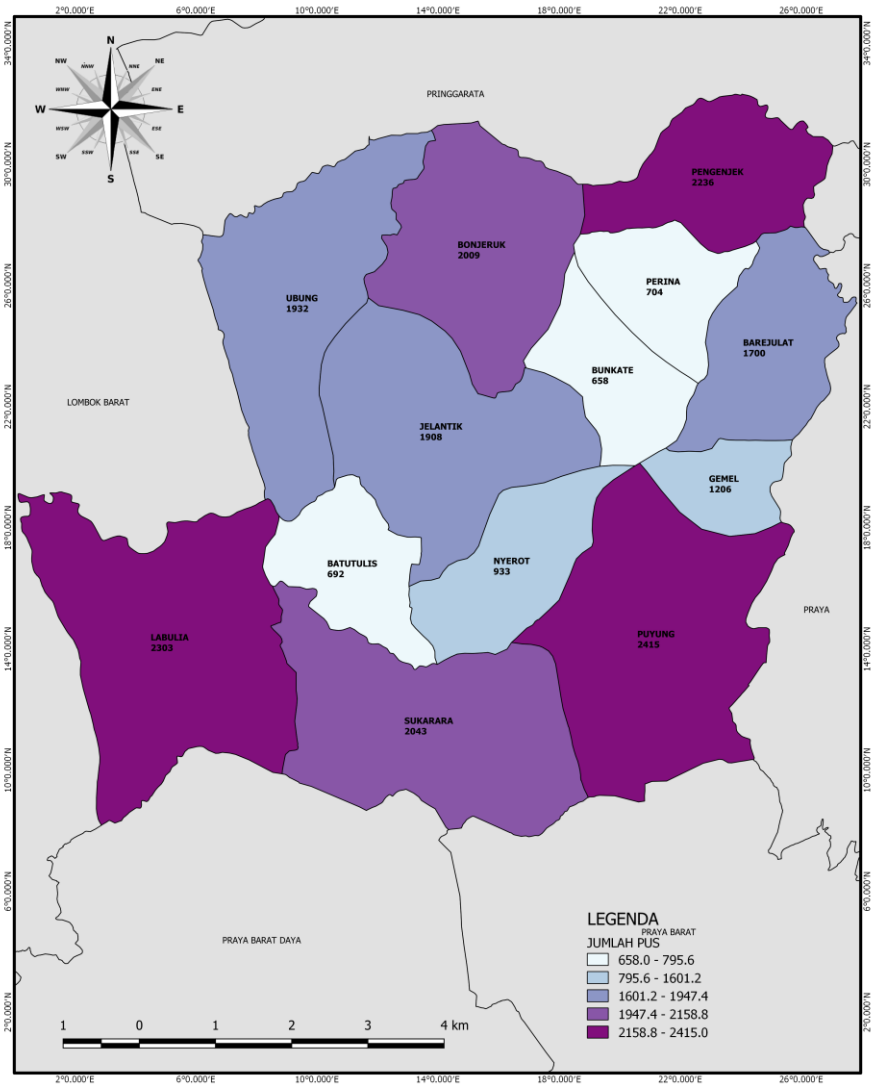

BAB V
P E R T A N I A N

BAB V
P E R T A N I A N

Kesemarakan kegiatan di sektor pertanian sangat tergantung dari struktur tanah, sumber mata air, curah hujan dan beberapa faktor lainnya. Letak wilayah Kecamatan Jonggat yang berbatasan dengan wilayah pegunungan menyebabkan curah hujan cukup tinggi, serta sumber air juga memadai. Kondisi ini menyebabkan produksi pertanian khususnya padi dan palawija relatif stabil.

Dilihat dari luas lahan sawah maka terlihat lahan yang menggunakan sistem irigasi teknis masih sangat mendominasi selanjutnya diikuti oleh irigasi ½ teknis.

Pembangunan sarana irigasi seperti waduk/DAM, bendungan, dan saluran irigasi semakin diharapkan dalam rangka untuk meningkatkan produksi pertanian. Dengan semakin baiknya sistem irigasi maka aktifitas di sektor pertanian akan semakin meningkat sehingga tingkat kesejahteraan petani akan semakin baik sehubungan hasil pertanian mengalami peningkatan.

Usaha untuk meningkatkan kesejahteraan petani harus terus diupayakan melalui kebijakan yang komprehensif dan berkelanjutan mengingat sebagian besar masyarakat di Kecamatan Jonggat bergantung dari aktifitas di sektor pertanian.

Untuk menunjang usaha pertanian, peranan organisasi di lingkup pertanian semakin diperlukan agar produktivitas pertanian tetap dapat di pertahankan bahkan ditingkatkan.

Tabel 5.1 : Luas Tanah Sawah Menurut Jenis Irigasi di Kecamatan Jonggat Tahun 2016

Desa	Teknis	½ Teknis	Tadah Hujan
(1)	(2)	(3)	(4)
1. Labulia	709	-	-
2. Sukarara	605	-	-
3. Puyung	538	-	-
4. Gemel	219	-	-
5. Barejulat	365	15	-
6. Bunkate	208	-	-
7. Nyerot	258	-	-
8. Batu Tulis	195	-	-
9. Jelantik	544	-	-
10. Ubung	388	-	-
11. Bonjeruk	382	-	-
12. Perina	176	-	-
13. Pengenjek	2 265	40	-
Jumlah	4 852	55	-

Sumber : KCD Pertanian dan Peternakan Kecamatan Jonggat

Tabel 5.2 : Luas Panen Padi, Palawija dan Tanaman Sayuran di Kecamatan Jonggat Tahun 2016

Desa	Padi	Jagung	Kacang Tanah	Kacang Kedele	Kacang Hijau
(1)	(2)	(3)	(4)	(5)	(6)
1. Labulia	1 403	150	193	320	-
2. Sukarara	1 207	1	33	600	45
3. Puyung	1 071	2	11	500	-
4. Gemel	430	2	37	200	-
5. Barejulat	748	20	185	110	-
6. Bunkate	407	3	67	-	-
7. Nyerot	512	-	44	255	18
8. Batu Tulis	384	1	7	190	-
9. Jelantik	1 078	59	222	150	-
10. Ubung	759	5	185	20	-
11. Bonjeruk	760	8	222	-	-
12. Perina	345	2	111	-	-
13. Pengenjek	603	2	171	120	-
Jumlah	9 707	255	1 488	2 465	63

Sumber : KCD Pertanian dan Peternakan Kecamatan Jonggat

Tabel 5.2 : Lanjutan

Desa	Ubi Jalar	Ubi Kayu	Semangka	Tanaman Sayuran
(1)	(2)	(3)	(4)	(5)
1. Labulia	-	-	-	5
2. Sukarara	-	-	-	7
3. Puyung	-	-	-	2
4. Gemel	-	-	-	4
5. Barejulat	-	-	-	2
6. Bunkate	-	-	-	3
7. Nyerot	-	-	-	5
8. Batu Tulis	-	-	-	1
9. Jelantik	-	-	-	9
10. Ubung	-	-	-	22
11. Bonjeruk	-	-	-	1
12. Perina	-	-	-	1
13. Pengenjek	-	-	-	2
Jumlah	-	-	-	65

Sumber : KCD Pertanian dan Peternakan Kecamatan Jonggat

Tabel 5.3 : Luas Panen, Produktivitas dan Produksi Tanaman Pangan di Kecamatan Jonggat Tahun 2016

Jenis Tanaman	Luas Panen (Ha)	Produktivitas (Kw/Ha)	Produksi (Ton)
(1)	(2)	(3)	(4)
1. Padi Sawah	9 707	62,25	60 426
2. Jagung	255	63,40	1 694
3. Kedelai	2 615	17,58	4 665
4. Kacang Tanah	1 488	14,49	2 158
5. Kacag Hijau	62	12,15	753
6. Ubi Jalar	-	-	-

Sumber : KCD Pertanian dan Peternakan Kecamatan Jonggat

Tabel 5.4 : Jumlah Wilayah Kerja KUD dan Kelompok Tani di Kecamatan Jonggat Tahun 2016

Nama KUD	Wilayah Kerja (Desa)	Kel. Tani Pemula	Kel. Tani Lanjut	Kel. Tani Madya	Kel. Tani Utama
(1)	(2)	(3)	(4)	(5)	(6)
1. Rukun	5	-	39	15	2
2. Tara	3	-	29	12	1
3. Beriuk Bakti	2	-	21	7	1
4. Karya Batur	2	1	18	5	-
5. Tunggal Kayun	1	-	15	5	2
Jumlah	13	1	122	44	6

Sumber : KCD Pertanian dan Peternakan Kecamatan Jonggat

Tabel 5.4 : Lanjutan

Nama KUD	Anggota Kel. Tani	Anggota KUD	TPK
(1)	(2)	(3)	(4)
1. Rukun	3 120	1 385	13
2. Tara	1 862	1 415	15
3. Beriuk Bakti	1 540	630	2
4. Karya Batur	1 415	275	9
5. Tunggal Kayun	1 125	295	1
Jumlah	9 062	4 000	40

Sumber : KCD Pertanian dan Peternakan Kecamatan Jonggat

Tabel 5.5 : Jumlah Ternak Besar di Kecamatan Jonggat Tahun 2018

Desa	Sapi	Kerbau	Kuda
(1)	(2)	(3)	(4)
1. Labulia	906	101	7
2. Sukarara	1 642	3	10
3. Puyung	1 402	-	11
4. Gemel	1 108	-	10
5. Barejulat	1 310	-	3
6. Bunkate	492	3	2
7. Nyerot	1 376	3	8
8. Batu Tulis	691	-	4
9. Jelantik	1 582	-	2
10. Ubung	2 761	13	3
11. Bonjeruk	2 597	-	12
12. Perina	266	-	4
13. Pengenjek	1 163	-	11
Jumlah	17 296	117	87

Sumber : KCD Pertanian dan Peternakan Kecamatan Jonggat

Tabel 5.6 : Jumlah Ternak Kecil di Kecamatan Jonggat Tahun 2018

Desa	Kambing	Domba	Babi
(1)	(2)	(3)	(4)
1. Labulia	1116	-	-
2. Sukarara	603	-	-
3. Puyung	682	-	-
4. Gemel	113	-	-
5. Barejulat	128	-	-
6. Bunkate	92	-	-
7. Nyerot	124	-	-
8. Batu Tulis	178	-	-
9. Jelantik	364	-	-
10. Ubung	340	-	94
11. Bonjeruk	136	-	-
12. Perina	77	-	-
13. Pengenjek	318	-	-
Jumlah	4 271	-	94

Sumber : KCD Pertanian dan Peternakan Kecamatan Jonggat

Tabel 5.7 : **Populasi Unggas di Kecamatan Jonggat Tahun 2018**

Desa	Ayam Kampung	Ayam Ras Pedaging	Ayam Ras Petelur	Itik	Merpati
(1)	(2)	(3)	(4)	(5)	(6)
1. Labulia	14 182	1000	-	4 372	1 510
2. Sukarara	8 762	14 000	-	6 018	1 016
3. Puyung	11 200	6 500	-	4 306	2844
4. Gemel	5 818	4000	-	611	720
5. Barejulat	11 610	32 000	-	4 082	914
6. Bunkate	7 302	16 000	1000	2 616	531
7. Nyerot	8 417	4 000	500	1 761	984
8. Batu Tulis	5 861	6 000	-	884	362
9. Jelantik	14 310	125 000	-	5 803	2 704
10. Ubung	19 857	11 000	-	5 138	912
11. Bonjeruk	21 422	14000	-	5 317	1 261
12. Perina	3 968	6000	-	918	446
13. Pengenjek	10 437	8 000	-	1 972	1 745
Jumlah	143 146	144 000	1 500	43 618	16 999

Sumber : KCD Pertanian dan Peternakan Kecamatan Jonggat

Grafik 5. Jumlah Ternak Sapi Di Kecamatan Jonggat Menurut Desa Tahun 2018

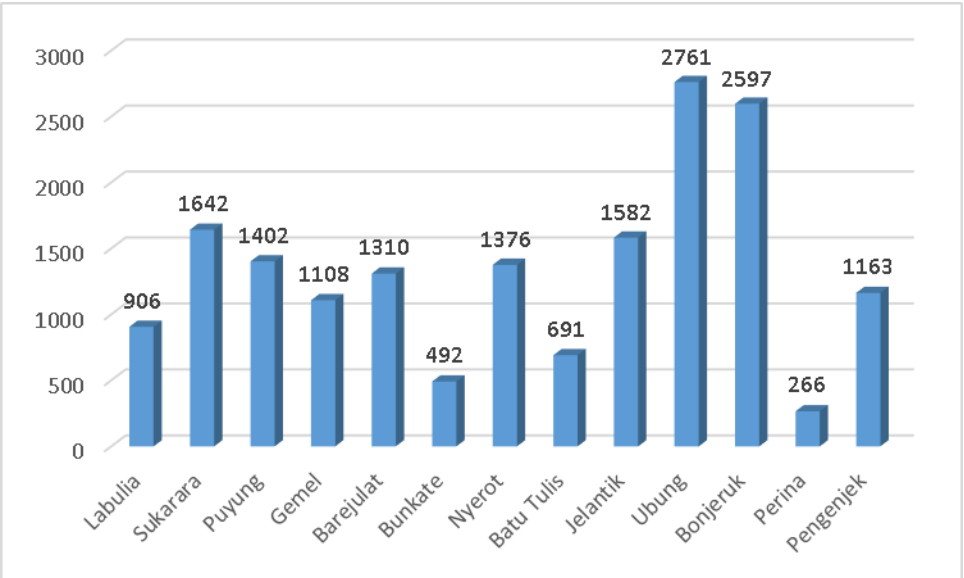

BAB VI
PERHUBUNGAN & TELEKOMUNIKASI

BAB VI
PERHUBUNGAN DAN TELEKOMUNIKASI

Salah satu sarana perhubungan yang memiliki peran cukup signifikan dalam ikut serta menunjang kemajuan perekonomian termasuk sangat berpengaruh terhadap kondisi sosial masyarakat adalah sarana jalan.

Sampai tahun 2018 di kecamatan Jonggat terdapat jalan aspal sepanjang 91 km, jalan tanah sepanjang 51 km dan jalan batu sepanjang 23 km. Fasilitas jalan yang ada tersebut sudah tersebar hampir merata di semua desa di kecamatan Jonggat.

Terkait dengan itu maka alat angkutan umum yang biasa digunakan oleh masyarakat untuk kegiatan perekonomian adalah kendaraan roda empat serta kendaraan roda dua. Disamping itu kendaraan tidak bermotor seperti cidomo, gerobak maupun sepeda tetap digunakan oleh masyarakat sebagai sarana transportasi alternatif.

Kehidupan sosial ekonomi masyarakat pedesaan mengalami kemajuan yang cukup pesat dengan semakin mudahnya mobilisasi penduduk antar wilayah sehubungan pembangunan di bidang transportasi menunjukkan kemajuan yang cukup signifikan.

Untuk media informasi dan rekreasi, keberadaan TV dan radio semakin merata terdapat dalam setiap rumahtangga. Semakin meningkatnya kepemilikan kedua jenis alat informasi dan rekreasi ini tidak terlepas dengan semakin meningkatnya pendapatan masyarakat.

Tabel 6.1 : Panjang Jalan Menurut Jenis Permukaan dan Jumlah Jembatan Tahun 2018

Rincian	Jalan Aspal (km)	Jalan Di Perkeras (km)	Jalan Tanah (km)	Jembatan/ Dekker (Buah)
(1)	(2)	(3)	(4)	(5)
1. Labulia	14	13	16	8
2. Sukarara	11	11	12	4
3. Puyung	14	31	8	6
4. Gemel	14	28	4	2
5. Barejulat	114	38	4	3
6. Bunkate	13	31	3	2
7. Nyerot	11	22	3	2
8. Batu Tulis	8	48	8	4
9. Jelantik	19	89	7	6
10. Ubung	16	18	11	5
11. Bonjeruk	14	16	9	6
12. Perina	8	10	4	2
13. Pengenjek	10	19	4	4
Jumlah	162	374	93	54

Sumber : Koordinator Statistik Kecamatan Jonggat

Tabel 6.2 : Jumlah Kendaraan Bermotor di Kecamatan Jonggat Tahun 2018

Desa	Mobil Pribadi/ Dinas	Mobil Umum	Truk	Sepeda Motor
(1)	(2)	(3)	(4)	(5)
1. Labulia	24	4	8	981
2. Sukarara	36	6	9	1614
3. Puyung	62	24	14	2011
4. Gemel	17	4	4	504
5. Barejulat	28	3	8	1862
6. Bunkate	29	2	6	539
7. Nyerot	22	4	7	611
8. Batu Tulis	10	2	3	327
9. Jelantik	37	7	10	814
10. Ubung	63	12	12	1863
11. Bonjeruk	58	6	9	1621
12. Perina	16	2	4	408
13. Pengenjek	42	8	8	1633
Jumlah	444	84	102	14 788

Sumber : Koordinator Statistik Kecamatan Jonggat

Tabel 6.2 : Jumlah Sarana Angkutan Umum di Kecamatan Jonggat Tahun 2018

Rincian	Mobil/Bemo Umum	Truk/Dam/fuso	Cidomo
(1)	(2)	(3)	(4)
1. Labulia	2 103	389	9
2. Sukarara	2 689	869	10
3. Puyung	2 217	873	11
4. Gemel	1 009	268	10
5. Barejulat	3 495	601	3
6. Bunkate	206	391	2
7. Nyerot	1 079	115	8
8. Batu Tulis	85	365	4
9. Jelantik	2 135	85	2
10. Ubung	538	184	3
11. Bonjeruk	-	-	12
12. Perina	-	-	4
13. Pengenjek	-	-	11
Jumlah	15 556	4 139	87

Sumber : Koordinator Statistik Kecamatan Jonggat

Tabel 6.4 : Jumlah Menara Base Transciever Station (BTS) yang Ada di Kecamatan Jonggat Dirinci Menurut Desa Tahun 2018

Desa	BTS
(1)	(2)
1. Labulia	5
2. Sukarara	2
3. Puyung	3
4. Gemel	1
5. Barejulat	2
6. Bunkate	1
7. Nyerot	3
8. Batu Tulis	0
9. Jelantik	3
10. Ubung	2
11. Bonjeruk	2
12. Perina	1
13. Pengenjek	3
Jumlah	28

Sumber : Desa Di Kecamatan Jonggat

Tabel 6.5 : Jumlah Operator Layanan Komunikasi Telepon Seluler yang Menjangkau Wilayah Desa di Kecamatan Jonggat Tahun 2018

Desa	Jumlah Operator Seluler Terjangkau
(1)	(2)
1. Labulia	5
2. Sukarara	5
3. Puyung	5
4. Gemel	5
5. Barejulat	5
6. Bunkate	5
7. Nyerot	5
8. Batu Tulis	5
9. Jelantik	5
10. Ubung	5
11. Bonjeruk	5
12. Perina	5
13. Pengenjek	5
Jumlah	65

Sumber : Desa Di Kecamatan Jonggat

BAB VII
EKONOMI

BAB VII
KEUANGAN DAN HARGA-HARGA

Data keuangan dan harga-harga yang disajikan dalam buku ini masih terbatas hanya menyangkut data-data harga produsen berbagai barang dan jasa yang dihasilkan oleh masyarakat, juga barang dan jasa yang dibutuhkan oleh masyarakat utamanya petani untuk berbagai keperluan produksi hasil pertanian.

Naik turunnya harga barang dan jasa yang diperjual belikan di kecamatan Jonggat selain dipengaruhi oleh besar kecilnya permintaan dan penawaran (hukum ekonomi) juga tidak terlepas dari situasi emosional masyarakat itu sendiri yang cenderung panik terhadap berbagai isu kelangkaan akan barang dan komoditi.

Isu kelangkaan suatu komoditi yang cepat menyebar sebagai dampak dari maraknya arus globalisasi dan informasi menyebabkan masyarakat cenderung untuk berburu komoditi tersebut dengan tanpa mempertimbangkan kewajaran harga yang diterimanya. Disisi lain hasil produksi masyarakat yang sebagian besar berupa komoditi pertanian memiliki daya tawar yang rendah karena pada saat yang bersamaan jumlah produksi melimpah permintaan cenderung berkurang sehingga harga produksi pertanian turun.

Hal-hal seperti itu seharusnya menjadi tugas pemerintah untuk dapt bertindak lebih cepat dengan berkaca pada pengalaman tahun-tahun sebelumnya sehingga kejadian yang merugikan petani dapat diantisifasi lebih awal.

Tabel 7.1 : Harga Produsen Gabah yang Diterima Petani di Kecamatan Jonggat Tahun 2018 (000 Rp/Kw)

Bulan	Gabah Kering Giling	Gabah Kering Lumbung	Gabah Kering Panen
(1)	(2)	(3)	(4)
1. Januari	375	-	-
2. Pebruari	550	-	400
3. Maret	500	-	400
4. April	475	-	350
5. Mei	450	-	375
6. Juni	475	-	400
7. Juli	475	-	400
8. Agustus	500	-	425
9. September	400	-	-
10. Oktober	500	-	-
11. Nopember	550	-	-
12. Desember	550	-	-

Sumber : Koordinator Statistik Kecamatan Jonggat

Tabel 7.2 : Harga Produsen Kacang Tanah dan Kacang Kedele yang Diterima Petani di Kecamatan Jonggat Tahun 2018 (000 Rp/Kw)

Bulan	Kc. Tanah Belum Dikupas	Kc. Tanah Biji Kering	Kedele Putih
(1)	(2)	(3)	(4)
1. Januari	-	-	-
2. Pebruari	-	-	-
3. Maret	-	-	-
4. April	-	-	-
5. Mei	-	-	-
6. Juni	-	-	-
7. Juli	-	-	-
8. Agustus	-	-	-
9. September	-	-	-
10. Oktober	425	-	600
11. Nopember	450	-	600
12. Desember	-	-	-

Sumber : Koordinator Statistik Kecamatan Jonggat

Tabel 7.3 : Harga Produsen Tanaman Sayur-sayuran yang Diterima Petani di Kecamatan Jonggat Tahun 2018 (Rp/Kg)

Bulan	Kc. Panjang	Cabe Rawit	Tomat Sayur	Terong Panjang
(1)	(2)	(3)	(4)	(5)
1. Januari	4 250	27 500	7 000	-
2. Pebruari	4 500	25 000	7 000	-
3. Maret	5 500	40 000	6 500	-
4. April	3 500	35 000	5 000	-
5. Mei	3 500	32 000	4 500	-
6. Juni	5 000	37 000	5 000	-
7. Juli	5 500	30 000	3 000	-
8. Agustus	5 000	42 000	3 000	-
9. September	6 000	45 000	2 500	-
10. Oktober	6 000	32 000	2 500	-
11. Nopember	7 000	30 000	3 500	-
12. Desember	7 000	30 000	3 500	-

Sumber : Koordinator Statistik Kecamatan Jonggat

Tabel 7.3 : Lanjutan

Bulan	Kangkung (kg)	Bayam (kg)	Petsai (kg)	Pepaya Sayur (bh)
(1)	(2)	(3)	(4)	(5)
1. Januari	2 500	5 000	-	2 000
2. Pebruari	3 000	5 000	-	1 500
3. Maret	3 000	4 500	-	2 000
4. April	2 500	5 000	-	3 000
5. Mei	2 500	2 500	-	2 000
6. Juni	3 000	3 000	-	2 500
7. Juli	3 000	3 500	-	2 000
8. Agustus	3 500	4 500	-	2 500
9. September	4 000	5 000	-	2 500
10. Oktober	3 500	5 500	-	2 500
11. Nopember	3 500	5 000	-	2 500
12. Desember	4 000	5 000	-	2 500

Sumber : Koordinator Statistik Kecamatan Jonggat

Tabel 7.4 : Harga Produsen Buah-buahan yang Diterima Petani di Kecamatan Jonggat Tahun 2018 (Rp)

Bulan	Pisang (Sisir)	Pepaya (bh)	Buah Naga (kg)	Rambutan (kg)
(1)	(2)	(3)	(4)	(5)
1. Januari	28 000	-	-	-
2. Pebruari	32 000	-	15 000	8 000
3. Maret	25 000	-	15 000	8 000
4. April	30 000	-	13 000	8 000
5. Mei	35 000	-	-	-
6. Juni	30 000	-	-	-
7. Juli	30 000	-	-	-
8. Agustus	30 000	-	-	-
9. September	30 000	-	-	-
10. Oktober	32 000	-	-	-
11. Nopember	32 000	-	-	-
12. Desember	32 000	-	-	-

Sumber : Koordinator Statistik Kecamatan Jonggat

Tabel 7.4 : Lanjutan

Bulan	Kedondong (Kg)	Nangka (bh)	Semangka (bh)	Sirsak (bh)
(1)	(2)	(3)	(4)	(5)
1. Januari	-	-	-	-
2. Pebruari	-	-	-	-
3. Maret	-	-	-	-
4. April	-	-	-	-
5. Mei	-	-	-	-
6. Juni	4 000	-	-	-
7. Juli	4 000	-	-	-
8. Agustus	4 000	-	-	-
9. September	-	-	-	-
10. Oktober	-	-	-	-
11. Nopember	-	-	-	-
12. Desember	-	-	-	-

Sumber : Koordinator Statistik Kecamatan Jonggat

Tabel 7.5 : Upah Buruh Tani Menurut Jenis Pekerjaan di Kecamatan Jonggat Tahun 2018(Rp/Hari/Orang)

Bulan	Mencangkul	Menanam	Menyiangi	Memupuk	Memanen
(1)	(2)	(3)	(4)	(5)	(6)
1. Januari	40 000	30 000	30 000	40 000	50 000
2. Pebruari	40 000	30 000	30 000	40 000	50 000
3. Maret	40 000	30000	30 000	40 000	50 000
4. April	40 000	30 000	30 000	40 000	50 000
5. Mei	40 000	30 000	30 000	40 000	50 000
6. Juni	40 000	30 000	30 000	40 000	50 000
7. Juli	40 000	30 000	30 000	40 000	50 000
8. Agustus	40 000	30 000	30 000	40 000	50 000
9. September	40 000	30 000	30 000	40 000	50 000
10. Oktober	40 000	30 000	30 000	40 000	50 000
11. Nopember	40 000	30 000	30 000	45 000	50 000
12. Desember	40 000	30 000	30 000	45 000	50 000

Sumber : Koordinator Statistik Kecamatan Jonggat

Tabel 7.6 : Harga Pupuk dan Obat-obatan Pertanian di Kecamatan Jonggat Tahun 2018 (Rp/Kg)

Bulan	Urea	SP36	KCL	ZA	NPK
(1)	(2)	(3)	(4)	(5)	(6)
1. Januari	2 000	2 300	1 800	1 800	2 500
2. Pebruari	2 000	2 300	1 800	1 800	2 500
3. Maret	2 000	2 300	1 800	1 800	2 500
4. April	2 000	2 300	1 800	1 800	2 500
5. Mei	2 000	2 300	1 800	1 800	2 500
6. Juni	2 000	2 300	1 800	1 800	2 500
7. Juli	2 000	2 300	1 800	1 800	2 500
8. Agustus	2 000	2 300	1 800	1 800	2 500
9. September	2 000	2 300	1 800	1 800	2 500
10. Oktober	2 000	2 300	1 800	1 800	2 500
11. Nopember	2 000	2 300	1 800	1 800	2 500
12. Desember	2 100	2 500	2 000	2 000	2 500

Sumber : Koordinator Statistik Kecamatan Jonggat

Tabel 7.7 : Nilai Penerimaan Desa Dirinci Menurut Sumber Di Kecamatan Jonggat Tahun 2017 (Juta Rupiah)

Desa	PAD	ADD
(1)	(2)	(3)
1. Labulia	3	906
2. Sukarara	103	883
3. Puyung	6	918
4. Gemel	-	771
5. Barejulat	2	826
6. Bunkate	2	741
7. Nyerot	2	747
8. Batu Tulis	7	732
9. Jelantik	3	869
10. Ubung	-	872
11. Bonjeruk	5	872
12. Perina	-	736
13. Pengenjek	-	914
Jumlah	133	10 787

Sumber : Masing-masing Desa di Kecamatan Jonggat

Tabel 7.7 : Lanjutan

Desa	Bantuan Pusat dan Daerah	Penerimaan Lain-lain
(1)	(2)	(3)
1. Labulia	1 131	-
2. Sukarara	1 203	-
3. Puyung	1 137	-
4. Gemel	971	-
5. Barejulat	1 023	-
6. Bunkate	939	-
7. Nyerot	936	-
8. Batu Tulis	924	-
9. Jelantik	1 073	-
10. Ubung	1 098	-
11. Bonjeruk	1 061	-
12. Perina	938	-
13. Pengenjek	1 046	-
Jumlah	13 480	-

Sumber : Masing-masing Desa di Kecamatan Jonggat

Tabel 7.8 : Jumlah Industri Mikro dan Kecil di Kecamatan Jonggat Dirinci Menurut Desa Tahun 2018

Desa	Industri Barang dari Kulit	Industri Barang dari Kayu	Industri Barang dari Logam Mulia atau Barang dari Logam	Industri Barang dari kain/tenun
(1)	(2)	(3)	(4)	(5)
1. Labulia	-	6	-	-
2. Sukarara	-	3	-	350
3. Puyung	-	2	21	171
4. Gemel	-	4	-	-
5. Barejulat	-	-	-	3
6. Bunkate	-	1	-	5
7. Nyerot	-	5	5	-
8. Batu Tulis	-	1	-	10
9. Jelantik	-	8	2	6
10. Ubung	-	1	0	3
11. Bonjeruk	-	6	-	15
12. Perina	-	6	-	10
13. Pengenjek	-	4	38	-
Jumlah	-	47	66	573

Sumber : Masing-masing Desa di Kecamatan Jonggat

Tabel 7.8 : Lanjutan

Desa	Industri Gerabah/ Keramik/ Batu	Industri Anyaman Rotan /Bambu, Rumput, Pandan dsb	Industri Makanan dan Minuman	Industri Lainnya
(1)	(6)	(7)	(8)	(9)
1. Labulia	190	0	11	-
2. Sukarara	6	2	5	-
3. Puyung	6	4	221	-
4. Gemel	8	3	13	-
5. Barejulat	25	0	4	-
6. Bunkate	3	3	1	-
7. Nyerot	2	1	5	-
8. Batu Tulis	8	2	4	-
9. Jelantik	11	1	1	-
10. Ubung	30	2	4	-
11. Bonjeruk	30	1	8	-
12. Perina	9	3	3	-
13. Pengenjek	8	465	50	-
Jumlah	336	487	330	-

Sumber : Masing-masing Desa di Kecamatan Jonggat

Tabel 7.9 : Jumlah Koperasi Aktif di Kecamatan Jonggat Menurut Desa Tahun 2018

Desa	KUD	Koperasi Lainnya
(1)	(2)	(3)
1. Labulia	-	1
2. Sukarara	1	3
3. Puyung	1	4
4. Gemel	-	1
5. Barejulat	-	2
6. Bunkate	-	1
7. Nyerot	1	-
8. Batu Tulis	-	-
9. Jelantik	-	-
10. Ubung	-	3
11. Bonjeruk	-	-
12. Perina	-	-
13. Pengenjek	-	-
Jumlah	3	15

Sumber : Masing-masing Desa di Kecamatan Jonggat

Tabel 7.10 : Jumlah Sarana Perekonomian di Kecamatan Jonggat Dirinci Menurut Desa Tahun 2018

Desa	Pertokoan	Pasar Permanen	Pasar Semi Permanen	Pasar Tanpa Bangunan
(1)	(2)	(3)	(4)	(5)
1. Labulia	-	-	-	-
2. Sukarara	-	-	1	-
3. Puyung	1	-	1	-
4. Gemel	-	-	-	1
5. Barejulat	-	-	-	1
6. Bunkate	-	-	1	-
7. Nyerot	-	-	-	-
8. Batu Tulis	-	-	-	-
9. Jelantik	-	-	1	-
10. Ubung	-	-	1	-
11. Bonjeruk	-	-	1	-
12. Perina	-	-	-	-
13. Pengenjek	-	-	-	1
Jumlah	1	-	6	3

Sumber : Masing-masing Desa di Kecamatan Jonggat

Tabel 7.10 : Lanjutan

Desa	Minimaraket / Swalayan	Toko/ Warung Kelontong	Restoran/ Rumah Makan	Warung/ Kedai
(1)	(6)	(7)	(8)	(9)
1. Labulia	2	92	-	4
2. Sukarara	3	67	-	3
3. Puyung	5	160	-	36
4. Gemel	-	61	-	1
5. Barejulat	-	64	-	4
6. Bunkate	-	22	-	3
7. Nyerot	1	31	-	2
8. Batu Tulis	2	37	-	6
9. Jelantik	2	135	1	2
10. Ubung	1	68	-	6
11. Bonjeruk	-	93	-	4
12. Perina	-	8	-	5
13. Pengenjek	-	180	-	4
Jumlah	16	1018	1	80

Sumber : Masing-masing Desa di Kecamatan Jonggat

Tabel 7.10 : Lanjutan

Desa	Hotel	Penginapan
(1)	(10)	(11)
1. Labulia	-	-
2. Sukarara	-	-
3. Puyung	-	-
4. Gemel	-	-
5. Barejulat	-	-
6. Bunkate	-	-
7. Nyerot	-	-
8. Batu Tulis	-	-
9. Jelantik	-	-
10. Ubung	-	-
11. Bonjeruk	-	-
12. Perina	-	-
13. Pengenjek	-	-
Jumlah	-	-

Sumber : Masing-masing Desa di Kecamatan Jonggat

Tabel 7.11 : Jumlah Sarana Lembaga Keuangan Yang Beroperasi di Desa Kecamatan Jonggat Tahun 2018

Desa	Bank Umum	BPR
(1)	(2)	(3)
1. Labulia	-	-
2. Sukarara	-	-
3. Puyung	1	-
4. Gemel	-	-
5. Barejulat	-	-
6. Bunkate	-	-
7. Nyerot	-	-
8. Batu Tulis	-	-
9. Jelantik	-	-
10. Ubung	1	1
11. Bonjeruk	-	-
12. Perina	-	-
13. Pengenjek	-	-
Jumlah	2	1

Sumber : Masing-masing Desa di Kecamatan Jonggat
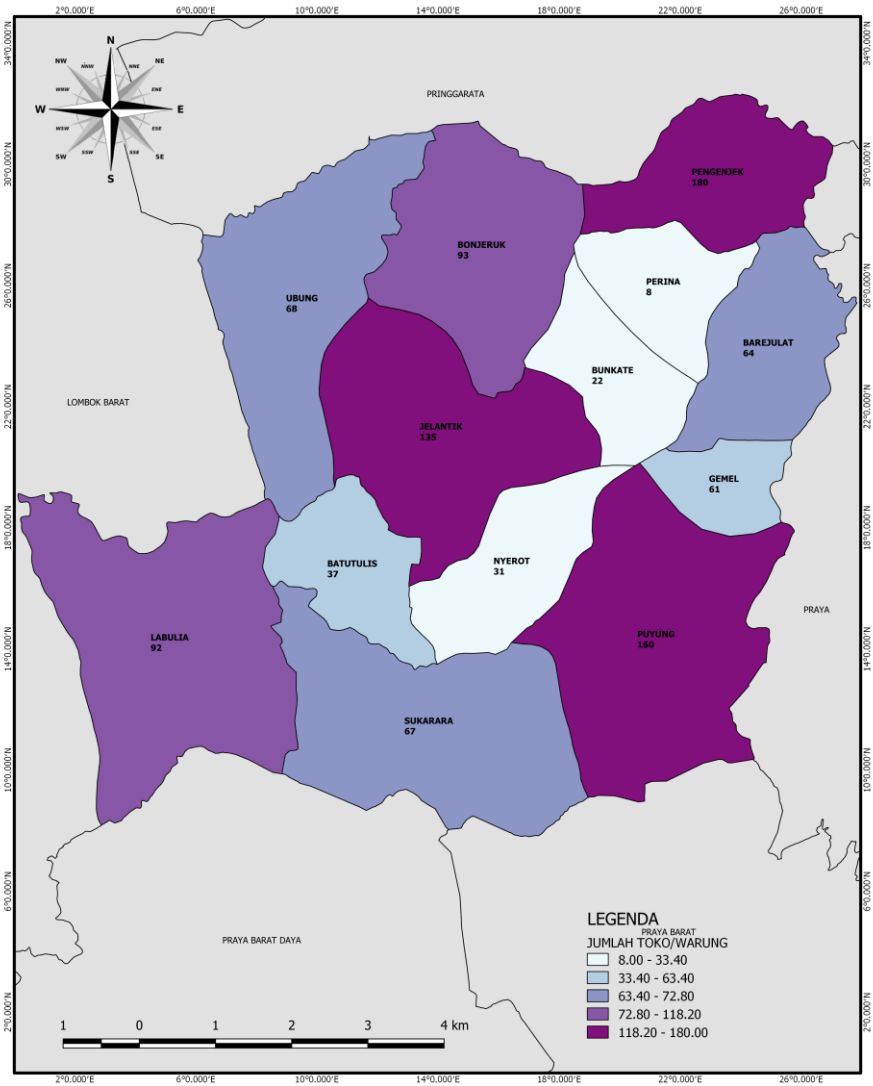
JUMLAH TOKO/WARUNG KELONTONG DI KECAMATAN JONGGAT MENURUT DESA TAHUN 2018