

Kabupaten **LOMBOK TENGAH** **DALAM ANGKA**

Lombok Tengah Regency in Figures

2018



**BADAN PUSAT STATISTIK
KABUPATEN LOMBOK TENGAH**
BPS - Statistics Of Lombok Tengah Regency



Kabupaten

LOMBOK TENGAH

DALAM ANGKA

Lombok Tengah Regency in Figures

2018

Kabupaten Lombok Tengah Dalam Angka

Lombok Tengah Regency in Figures

2018

ISBN: 979-599-746-7

No. Publikasi/*Publication Number*: 52026.1801

Katalog/*Catalog*: 1102002.5202

Ukuran Buku/*Book Size*: 14,8 cm x 21 cm

Jumlah Halaman/*Number of Pages*: xviii + 397 halaman /*pages*

Naskah/*Manuscript*:

Badan Pusat Statistik Kabupaten Lombok Tengah

BPS-Statistics of Lombok Tengah Regency

Gambar Kover oleh/*Cover Designed by*:

Badan Pusat Statistik Kabupaten Lombok Tengah

BPS-Statistics of Lombok Tengah Regency

Ilustrasi Kover/*Cover Illustration*:

Air Terjun Benang Kelambu/*Benang Kelambu Waterfall*

Diterbitkan oleh/*Published by*:

© BPS Kabupaten Lombok Tengah/*BPS-Statistics of Lombok Tengah Regency*

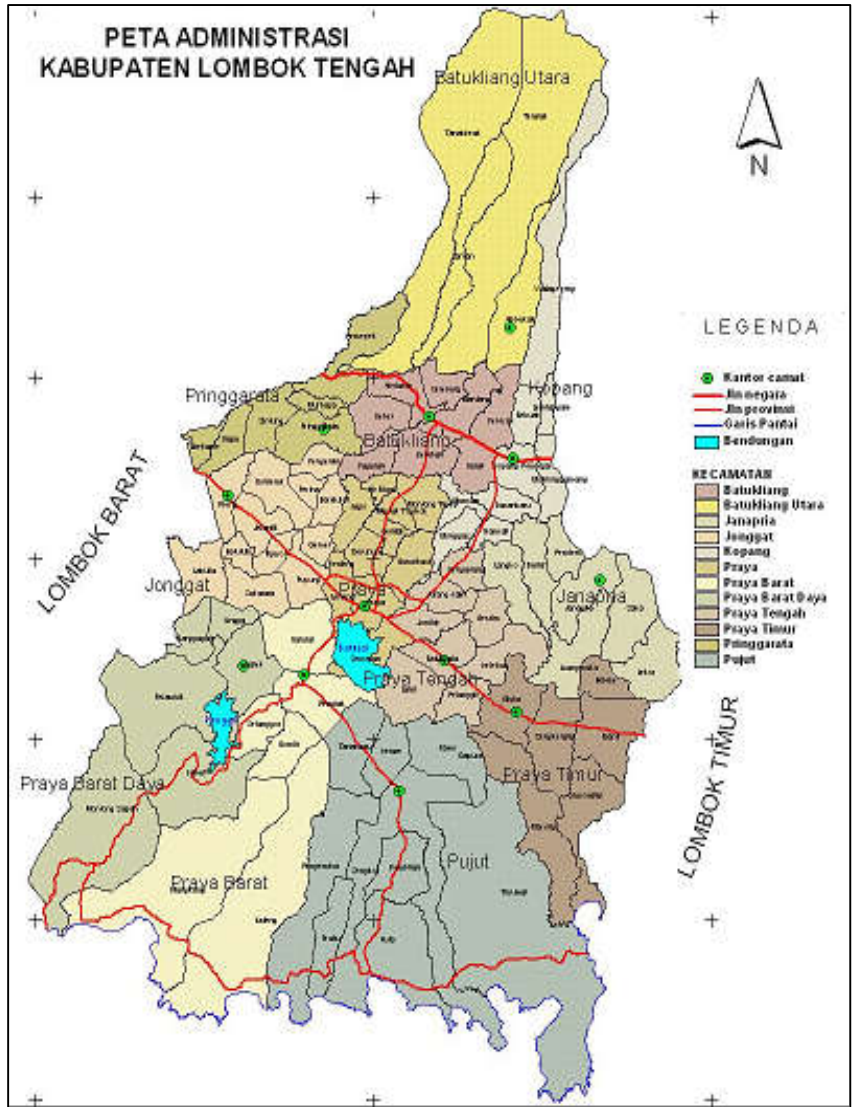
Dicetak oleh/*Printed by*:

CV. Maharani

**Dilarang mengumumkan, mendistribusikan, mengomunikasikan, dan/atau
menggandakan sebagian atau seluruh isi buku ini untuk tujuan komersial tanpa izin
tertulis dari Badan Pusat Statistik**

*Prohibited to announce, distribute, communicate, and/or copy part or all of this book
for commercial purpose without permission from BPS-Statistics Indonesia*

PETA WILAYAH KABUPATEN LOMBOK TENGAH
MAP OF LOMBOK TENGAH REGENCY



KEPALA BPS KABUPATEN LOMBOK TENGAH
CHIEF STATISTICIAN OF LOMBOK TENGAH REGENCY



Drs. Syamsudin



KATA PENGANTAR

Lombok Tengah Dalam Angka 2018 merupakan publikasi tahunan yang diterbitkan oleh BPS Kabupaten Lombok Tengah. Disadari bahwa publikasi ini belum sepenuhnya memenuhi harapan pihak pemakai data khususnya para perencana, namun diharapkan dapat membantu melengkapi penyusunan rencana pembangunan di Kabupaten Lombok Tengah.

Publikasi ini dapat terwujud berkat kerja sama dan bantuan dari berbagai pihak baik instansi pemerintah maupun swasta. Kepada semua pihak yang telah memberikan bantuan disampaikan penghargaan dan terima kasih yang sebesar –besarnya.

Walaupun publikasi ini telah disiapkan sebaik-baiknya, namun disadari masih ada kekurangan dan kesalahan yang terjadi. Untuk perbaikan publikasi ini, tanggapan dan saran yang bersifat konstruktif dari para pemakai sangat diharapkan.

Praya, Agustus 2018
Kepala BPS
Kabupaten Lombok Tengah

Drs. Syamsudin



Lombok Tengah in Figures 2018 is an annual publication written by BPS Regency of Lombok Tengah. Honestly, this publication has not perfect yet and has not filled the user's hope, especially for the planners yet, but hopely it can help to equip compilation of development planning in this new regency.

This comprehensive publication has been made possible with the assistance and contribution from several governmental institutions and private organizations. To all parties who have been involved in the preparation of this publication, I would like to express my sincerest appreciation and gratitude.

Comments and constructive suggestions for the improvement of this publication are always welcome.

*Praya, August 2018
Chief Statistician of
Lombok Tengah Regency*

Drs. Syamsudin

DAFTAR ISI/CONTENTS

	halaman <i>page</i>
Peta Wilayah KABUPATEN LOMBOK TENGAH	v
<i>Map Of LOMBOK TENGAH REGENCY</i>	v
Kepala BPS Kabupaten LOMBOK TENGAH	vii
<i>Chief Statistician Of LOMBOK TENGAH Regency</i>	vii
Kata Pengantar	ix
<i>Preface</i>	x
Daftar Isi/Contents	xi
Daftar Tabel/ <i>List Of Tables</i>	xiii
Daftar Gambar/ <i>List Of Figures</i>	xlvii
Penjelasan Umum/ <i>Explanatory Notes</i>	xlix
1 Geografi dan Iklim	1
Geography and Climate	1
1.1 Geografi/ <i>Geography</i>	9
1.2 Iklim/ <i>Climate</i>	15
2 Pemerintahan	23
Government	23
2.1 Wilayah Administratif/ <i>Administrative Area</i>	29
2.2 Dewan Perwakilan Rakyat Daerah \ <i>The Regional House Of Representative</i>	38
2.3 Pegawai Negeri Sipil/ <i>Civil Servants</i>	42
2.4 Pemilihan Umum/ <i>General Election</i>	56
3 Kependudukan dan Ketenagakerjaan	73
Population and Employment	73
3.1 Kependudukan/ <i>Population</i>	87
3.2 Ketenagakerjaan/ <i>Employment</i>	95
4 Sosial	117
Social	117
4.1 Pendidikan/ <i>Education</i>	133
4.2 Kesehatan/ <i>Health</i>	152
4.3 Agama/ <i>Religion</i>	183

4.4	Kriminalitas/ <i>Crime</i>	187
4.5	Kemiskinan/ <i>Poverty</i>	198
Agriculture.....		199
5	Pertanian	200
Agriculture.....		200
5.1	Tanaman Pangan/ <i>Food Crops</i>	215
5.2	Hortikultura/ <i>Horticulture</i>	219
5.3	perkebunan/ <i>Estate Corps</i>	226
5.4	pPeternakan/ <i>Livestock</i>	235
5.5	Perikanan/ <i>Fishery</i>	238
5.1	kehutanan/ <i>forestry</i>	243
6	Industri energi dan pertambangan.....	245
Industry Energy And mining		245
6.1	Industri/ <i>Industry</i>	253
6.2	Energi/ <i>Energy</i>	263
6.3	Pertambangan/ <i>Mining</i>	268
Trade		281
7	perdagangan.....	281
8	Hotel dan pariwisata.....	291
hotel and tourism.....		291
8.1	hotel/ <i>hotel</i>	297
8.1	pariwisata/ <i>torism</i>	299
9	transportasi dan komunikasi	305
Transportation and Communication		305
9.1	transportasi/ <i>transportation</i>	311
9.2	Komunikasi/ <i>Communication</i>	339
Local Finance and Price		341
10	Keuangan daerah dan harga.....	341
10.1	Keuangan Daerah/ <i>Local Finance</i>	345
10.2	Perbankan/ <i>Bank</i>	353
10.3	Harga/ <i>Price</i>	360
11	PENDAPATAN REGIONAL.....	369
REGIONAL INCOME		370
regency/municipal comparison.....		385
PERBANDINGAN ANTAR KABUPATEN		385

DAFTAR TABEL/LIST OF TABLES

	halaman <i>page</i>
1 GEOGRAFI DAN IKLIM	1
GEOGRAPHY AND CLIMATE	1
1.1 GEOGRAFI/GEOGRAPHY	9
1.1.1 Luas Wilayah Menurut Kecamatan di Kabupaten Lombok Tengah, 2017	9
Total Area by Subdistrict in Lombok Tengah Regency, 2017	9
1.1.2 Tinggi Wilayah di Atas Permukaan Laut (DPL) Menurut Kecamatan di Kabupaten Lombok Tengah, 2017	10
Height Above Mean Sea Level (AMSL) by Subdistrict in Lombok Tengah Regency, 2017.....	10
1.1.3 Luas Wilayah Menurut Jenis Tanah di Kabupaten Lombok Tengah, 2017	11
Condition of Soil by Type in Lombok Tengah Regency, 2017.....	11
1.1.4 Luas Wilayah Menurut Kemiringan Tanah di Kabupaten Lombok Tengah, 2017	12
Area According To The Slope by Subdistrict in Lombok Tengah Regency, 2017	12
1.1.5 Luas Wilayah Menurut Ketinggian di Kabupaten Lombok Tengah, 2017	13
Area According To The Height by Subdistrict in Lombok Tengah Regency, 2017	13
1.1.6 Tinggi Ibukota Kecamatan dari Permukaan Air Laut di Kabupaten Lombok Tengah, 2017	14
The Altitude of Each Subdistrict Capital in Lombok Tengah Regency, 2017	14
1.2 IKLIM/CLIMATE	15
1.2.1 Data Klimatologi Kabupaten Lombok Tengah	15
Data of Climatology in Lombok tengah Regency, 2017.....	15

1.2.2	Rata-rata Suhu dan Kelembaban Udara Menurut Bulan di Kabupaten Lombok Tengah, 2017	16
	Average Temperature and Humidity by Month in Lombok Tengah Regency, 2017.....	16
1.2.3	Rata-rata Hari Hujan dan Curah Hujan per Bulan di Kabupaten Lombok Tengah, 2017	17
	Average Number of Rain and Rainfall by Month in Lombok Tengah Regency, 2017	17
1.2.4	Rata-rata Hari Hujan dan Curah Hujan per Kecamatan di Kabupaten Lombok Tengah, 2017.....	18
	Average Number of Rain and Rainfall by Districts in Lombok Tengah Regency, 2017	18
1.2.5	Jarak Antar Kota di Kabupaten Lombok Tengah, 2017	19
	Distance Among Towns in Lombok Tengah Regency, 2017.....	19
1.2.6	Jarak Antar Kota di Provinsi Nusa Tenggara Barat, 2017	21
	Distance Among Towns in Nusa Tenggara Barat Province, 2017	21
2	PEMERINTAHAN	23
	GOVERNMENT	23
2.1	WILAYAH ADMINISTRATIF/ADMINISTRATIVE AREA	29
2.1.1	Jumlah Desa/Kelurahan Menurut Kecamatan di Kabupaten Lombok Tengah, 2017	29
	Number of Villages by Subdistrict in Lombok Tengah Regency, 2017	29
2.1.2	Jumlah Desa/Kelurahan Menurut Klasifikasi Urban/Rural di Kabupaten Lombok Tengah, 2017.....	30
	Number of Villages by Urban Rural Classification in Lombok Tengah Regency, 2017	30
2.1.3	Jumlah Desa/Kelurahan Menurut Keberadaan BPD/Dewan Kelurahan di Kabupaten Lombok Tengah, 2017	31
	Number of Villages by The Available of Village Board/Village Council in Lombok Tengah Regency, 2017.....	31
2.1.4	Jumlah Desa/Kelurahan Menurut Letak Geografis dan Topografi di Kabupaten Lombok Tengah, 2017.....	32
	Number of Villages by Geographical and Topographical Location in Lombok Tengah Regency, 2017	32

2.1.5	Jumlah Desa/Kelurahan Menurut Lokasinya Terhadap Hutan di Kabupaten Lombok Tengah, 2017	33
	Number of Villages by it Location from Forest in Lombok Tengah Regency, 2017	33
2.1.6	Banyaknya Kepala Desa/ Lurah Menurut Kecamatan dan Jenis Kelamin di Kabupaten Lombok Tengah, 2017	34
	Number of Villages Heads by District and Sex in Lombok Tengah Regency, 2017	34
2.1.7	Banyaknya Kepala Desa/ Lurah Menurut Kecamatan dan Golongan Umur di Kabupaten Lombok Tengah, 2017	35
	Number of Villages Heads by District and Age Group in Lombok Tengah Regency, 2017.....	35
2.1.8	Banyaknya Kepala Desa/ Lurah Menurut Kecamatan dan Tingkat Pendidikan di Kabupaten Lombok Tengah, 2017	36
	Number of Villages Heads by District and Education in Lombok Tengah Regency, 2017.....	36
2.1.9	Jumlah Anggota Badan Permusyawaratan Desa (BPD)/Dewan Kelurahan (DK) Menurut Kecamatan dan Jenis Kelamin di Kabupaten Lombok Tengah, 2017	37
	Chief of BPD/DK by Subdistrict and Sex in Lombok Tengah Regency, 2017....	37
2.2	DEWAN PERWAKILAN RAKYAT DAERAH \ THE REGIONAL HOUSE OF REPRESENTATIVE	38
2.2.1	Komposisi Keanggotaan DPRD Kabupaten Lombok Tengah Menurut Partai dan Jenis Kelamin, 2017	38
	Compotition of Parliament Membership by Party and Sex in Lombok Tengah Regency, 2017	38
2.2.2	Jumlah Anggota DPRD Kabupaten Lombok Tengah Menurut Pendidikan dan Jenis Kelamin, 2017.....	39
	Number of Parliament Membership by Sex and Education Level in Lombok Tengah Regency , 2017	39
2.2.3	Jumlah Anggota DPRD Kabupaten Lombok Tengah Menurut Fraksi dan Jenis Kelamin, 2017	40
	Number of Parliament Membership by Sex and Fraction in Lombok Tengah Regency , 2017.....	40

2.2.4	Jumlah Produk yang Dihasilkan DPRD Kabupaten Lombok Tengah Menurut Jenisnya Tahun 2009 - 2017	41
	Legislative Decision of Local Representatives Office by Kind in Lombok Tengah Regency 2009-2017	41
2.3	PEGAWAI NEGERI SIPIL/CIVIL SERVANTS	42
2.3.1	Jumlah Pegawai Negeri Sipil Daerah Menurut Kecamatan dan Pangkat/Golongan/Ruang di Kabupaten Lombok Tengah, 2017	42
	Number of Civil Servants by Subdistricts and Hierarchy in Lombok Tengah Regency, 2017	42
2.3.4	Jumlah Pegawai Negeri Sipil Daerah Menurut Golongan Kepangkatan dan Jenis Kelamin di Kabupaten Lombok Tengah, 2017.....	47
	<i>Number of Local Civil Servants by Hierarchy and Sex in Lombok Tengah Regency, 2017</i>	<i>47</i>
2.3.5	Jumlah Pegawai Negeri Sipil Pusat Menurut Golongan Kepangkatan dan Jenis Kelamin di Kabupaten Lombok Tengah, 2017.....	48
	<i>Number of Central Civil Servants by Hierarchy and Sex in Lombok Tengah Regency, 2017</i>	<i>48</i>
2.3.6	Jumlah Pegawai Negeri Sipil Daerah Menurut Golongan Kepangkatan dan Jenis Kelamin di Kabupaten Lombok Tengah, 2017.....	49
	<i>Number of Civil Servants by Hierarchy and Sex in Lombok Tengah Regency, 2017.....</i>	<i>49</i>
2.3.7	Jumlah Pegawai Negeri Sipil Menurut Dinas/Instansi Pemerintah dan Jenis Kelamin di Kabupaten Lombok Tengah 2017	50
	Number of Civil Servants by Institution/Office and Sex in Lombok Tengah Regency, 2017	50
2.3.8	Jumlah Pegawai Negeri Sipil Daerah Menurut Pendidikan Tertinggi yang Ditamatkan dan Jenis Kelamin di Kabupaten Lombok Tengah, 2017.....	53
	Number of Local Civil Servants by Educational Attainment and Sex in Lombok Tengah Regency, 2017.....	53

2.3.9	Jumlah Anggota TNI dan Polri Menurut Tingkat Pendidikan dan Jenis Kelamin di Kabupaten Lombok Tengah, 2017.....	54
	<i>Number of Army and Police Officers by Educational Attainment and Sex in Lombok Tengah Regency, 2017</i>	<i>54</i>
2.3.10	Jumlah Hakim dan Jaksa Menurut Jenis Kelamin di Kabupaten Lombok Tengah, 2017.....	55
	<i>Number Judge, Prosecutor and Lawyer by Sex in Lombok Tengah Regency, 2017</i>	<i>55</i>
2.4	PEMILIHAN UMUM/GENERAL ELECTION	56
2.4.1	Jumlah Pemilih Terdaftar Pada Pemilu Legislatif Tahun 2014 di Kabupaten Lombok Tengah Menurut Kecamatan.....	56
	<i>Number Of Registered Voters On Legislative Election 2014 of Lombok Tengah Regency By Subdistrict</i>	<i>56</i>
2.4.2	Jumlah Pemilih Yang Menggunakan Hak Pilih Pada Pemilu Legislatif tahun 2014 Menurut Kecamatan di Kabupaten Lombok Tengah.....	57
	<i>Number Of Voters Using The Voting Rights In Legislative Elections 2014 By Subdistrict in Lombok Tengah Regency</i>	<i>57</i>
2.4.3	Jumlah Suara Sah Pada Pemilu Legislatif Tahun 2014 di Kabupaten Lombok Tengah Menurut Kecamatan	58
	<i>Number Of Votes In Legislative Election 2014 of Lombok Tengah Regency By District.....</i>	<i>58</i>
2.4.4	Perolehan Suara Sah Partai Politik Peserta Pemilu 2014 di Kabupaten Lombok Tengah	60
	<i>Valid Voters have been obtained by Political Party on General Election 2014 of Lombok Tengah Regency.....</i>	<i>60</i>
2.4.5	Perolehan Kursi Partai Politik Peserta Pemilu 2014 di Kabupaten Lombok Tengah	61
	<i>Valid Voters have been obtained by Political Party on General Election 2014 of Lombok Tengah Regency.....</i>	<i>61</i>
2.4.6	Perolehan Suara Pasangan Calon Presiden/ Wakil Presiden di Kabupaten Lombok Tengah Menurut Kecamatan Tahun 2014.....	62
	<i>Number of Voters have been Obtained by Candidate of President/ Vice President 2014</i>	<i>62</i>

2.4.7	Persentase Perolehan Suara Pasangan Calon Presiden/ Wakil Presiden di Kabupaten Lombok Tengah Menurut Daerah Pemilihan Tahun 2014.....	63
	<i>Percentage Number of Voters have been Obtained by Candidate of President/ Vice President 2014</i>	63
2.4.8	Jumlah Pemilih Pada Pilkada Bupati/ Wakil Bupati di Kabupaten Lombok Tengah Menurut Kecamatan, 2015.....	64
	<i>Number of Voters have been Obtained by Elections of Regent/ Vice Regent Lombok Tengah Regency And Subdistrict, 2015</i>	64
2.4.9	Jumlah Pemilih Total dan Persentase Penggunaan hak Pilih Pada Pilkada Bupati/ Wakil Bupati di Kabupaten Lombok Tengah Menurut Kecamatan, 2015	67
	<i>Number of All Voters have been Obtained by Elections of Regent/ Vice Regent Lombok Tengah Regency And Subdistrict, 2015</i>	67
2.4.10	Perolehan Suara Pasangan Calon Bupati/ Wakil Bupati di Kabupaten Lombok Tengah Menurut Daerah Pemilihan Tahun 2015.....	68
	<i>Number of Voters have been Obtained by Candidate of Regent/ Vice Regent of Lombok Tengah Regency Area 2015</i>	68
2.4.11	Persentase Perolehan Suara Pasangan Calon Bupati/ Wakil Bupati Kabupaten Lombok Tengah Menurut Kecamatan Tahun 2015	70
	<i>Percentage of Vote Candidates Regent / Vice Regent Lombok Tengah Regency According to the District in 2015</i>	70
3	KEPENDUDUKAN DAN KETENAGAKERJAAN	73
	POPULATION AND EMPLOYMENT	73
3.1	KEPENDUDUKAN/POPULATION	87
3.1.1	Jumlah Penduduk Hasil Proyeksi Penduduk Menurut Kecamatan di Kabupaten Lombok Tengah 2015 - 2017.....	87
	<i>Population by Subdistrict in Lombok Tengah Regency , 2015-2017</i>	87
3.1.2	Jumlah Penduduk dan Rasio Jenis Kelamin Menurut Kecamatan di Kabupaten Lombok Tengah, 2017.....	88
	<i>Population and Sex Ratio by Subdistrict in Lombok Tengah Regency, 2017</i>	88
3.1.3	Rata-rata Anggota Rumah Tangga Per Kecamatan di Kabupaten Lombok Tengah, 2017.....	89

Average of Household by Subdistrict in Lombok Tengah Regency, 2017	89
3.1.4 Kepadatan Penduduk Per Kecamatan di Kabupaten Lombok Tengah, 2017	90
Population Density by District in Lombok Tengah Regency, 2017	90
3.1.5 Penduduk Menurut Golongan Umur di Kabupaten Lombok Tengah, 2017	91
Population by Age Group in Lombok Tengah Regency, 2017	91
3.1.6 Persentase Penduduk 10 Tahun ke Atas Menurut Jenis Kelamin dan Status Perkawinan di Kabupaten Lombok Tengah, 2017	92
10 Years Up Population's by Sex Percentace and Marriage Status in Lombok Tengah Regency, 2017	92
3.1.7 Jumlah Penduduk yang Sudah Memiliki KTP Elektronik di Kabupaten Lombok Tengah, 2017	93
Number of People Who Already Have National Identity Card in Lombok Tengah Regency, 2017	93
3.1.8 Jumlah Penduduk yang Sudah Akte Kelahiran di Kabupaten Lombok Tengah, 2017	94
Number of People Who Already Have Birth Certificate in Lombok Tengah Regency, 2017.....	94
3.2 KETENAGAKERJAAN/EMPLOYMENT	95
3.2.1 Persentase Penduduk 15 Tahun Keatas Menurut Jenis Kelamin di Kabupaten Lombok Tengah, 2014, 2015, 2017	95
Percentage Population Aged 15 Years and Over by in Lombok tengah Regency , 2014,2015,2017.....	95
3.2.2 Persentase Penduduk Laki-laki Berumur 15 Tahun Keatas Menurut Jenis Kegiatan Selama Seminggu yang di Kabupaten Lombok Tengah, 2014, 2015, 2017	96
Percentage of Male Population Aged 15 Years and Over According to the Type of Activities During the Week in Lombok Tengah Regency, 2014, 2015, 2017	96
3.2.3 Persentase Penduduk Perempuan Berumur 15 Tahun Keatas Menurut Jenis Kegiatan Selama Seminggu yang di Kabupaten Lombok Tengah, 2014, 2015, 2017.....	97

Percentage of Female Population Aged 15 Years and Over According to the Type of Activities During the Week in Lombok Tengah Regency, 2014, 2015, 2017	97
3.2.4 Persentase Penduduk Laki-laki dan Perempuan Berumur 15 Tahun Keatas Menurut Jenis Kegiatan Selama Seminggu yang di Kabupaten Lombok Tengah, 2014, 2015, 2017	98
Percentage of Population Aged 15 Years and Over According to the Type of Activities During the Week in Lombok Tengah Regency, 2014, 2015, 2017.....	98
3.2.5 Persentase Penduduk Laki-laki Berumur 15 Tahun Keatas Menurut Kelompok Umur dan Kegiatan Utama Selama Seminggu yang Lalu di Kabupaten Lombok Tengah tahun 2017	99
<i>Percentage of Male Population Above 15 Years Old Population According to Age Groups and Main Activities During the Past Week in LombokTengah Regency 2017.....</i>	<i>99</i>
3.2.6 Persentase Penduduk Perempuan Berumur 15 Tahun Keatas Menurut Kelompok Umur dan Kegiatan Utama Selama Seminggu yang Lalu di Kabupaten Lombok Tengah tahun 2017	100
<i>Percentage of Female Population Above 15 Years Old Population According to Age Groups and Main Activities During the Past Week in LombokTengah Regency 2017.....</i>	<i>100</i>
3.2.7 Persentase Penduduk Berumur 15 Tahun Keatas Menurut Kelompok Umur dan Kegiatan Utama Selama Seminggu yang Lalu di Kabupaten Lombok Tengah tahun 2017	101
<i>Percentage of Population Above 15 Years Old Population According to Age Groups and Main Activities During the Past Week in LombokTengah Regency 2017.....</i>	<i>101</i>
3.2.8 Persentase Penduduk Laki- laki Berumur 15 Tahun Keatas Menurut Angkatan Kerja, Bukan Angkatan Kerja di Kabupaten Lombok Tengah tahun 2014, 2015, dan 2017.....	102
<i>Percentage of Male Population Aged 15 Years and Above According to the Labor Force, Non-Labor Force in Lombok Tengah Regency in 2014, 2015 and 2017.....</i>	<i>102</i>

3.2.9	Persentase Penduduk Perempuan Berumur 15 Tahun Keatas Menurut Angkatan Kerja, Bukan Angkatan Kerja di Kabupaten Lombok Tengah tahun 2014, 2015, dan 2017	103
	<i>Percentage of Female Population Aged 15 Years and Above According to the Labor Force, Non-Labor Force in Lombok Tengah Regency in 2014, 2015 and 2017</i>	<i>103</i>
3.2.10	Persentase Penduduk Laki-laki dan Perempuan Berumur 15 Tahun Keatas Menurut Angkatan Kerja, Bukan Angkatan Kerja di Kabupaten Lombok Tengah tahun 2014, 2015, dan 2017.....	104
	<i>Percentage of Male and Female Population Aged 15 Years and Above According to the Labor Force, Non-Labor Force in Lombok Tengah Regency in 2014, 2015 and 2017.....</i>	<i>104</i>
3.2.11	Persentase Penduduk Laki-laki Berumur 15 Tahun Keatas Menurut Menurut Pendidikan Tertinggi yang Ditamatkan dan Angkatan Kerja, Bukan Angkatan Kerja di Kabupaten Lombok Tengah tahun 2017	105
	<i>Percentage of Male Population Aged 15 Years and Over According to the Highest Education Completed and Labor Force, Not Labor Force in Central Lombok Regency in 2017.....</i>	<i>105</i>
3.2.12	Persentase Penduduk Perempuan Berumur 15 Tahun Keatas Menurut Menurut Pendidikan Tertinggi yang Ditamatkan dan Angkatan Kerja, Bukan Angkatan Kerja di Kabupaten Lombok Tengah tahun 2017.....	106
	<i>Percentage of Female Population Aged 15 Years and Over According to the Highest Education Completed and Labor Force, Not Labor Force in Central Lombok Regency in 2017.....</i>	<i>106</i>
3.2.13	Persentase Penduduk Laki-laki dan Perempuan Berumur 15 Tahun Keatas Menurut Menurut Pendidikan Tertinggi yang Ditamatkan dan Angkatan Kerja, Bukan Angkatan Kerja di Kabupaten Lombok Tengah tahun 2017	107
	<i>Percentage of Male and Female Population Aged 15 Years and Over According to the Highest Education Completed and Labor Force, Not Labor Force in Lombok Tengah Regency in 2017.....</i>	<i>107</i>

3.2.14	Persentase Penduduk Berumur 15 Tahun Keatas Menurut yang Bekerja Lapangan Usaha Utama di Kabupaten Lombok Tengah tahun 2014, 2015, dan 2017	108
	<i>Percentage of Population Aged 15 Years and Over According to Those Who Worked Main Business Fields in Lombok Tengah Regency in 2014, 2015 and 2017.....</i>	108
3.2.15	Persentase Penduduk Berumur 15 Tahun Keatas Menurut yang Bekerja Menurut Pendidikan Tertinggi yang Ditamatkan dan Lapangan Usaha Utama di Kabupaten Lombok Tengah tahun 2017	109
	<i>Percentage of Populations Aged 15 Years and Over According to those Working According to the Highest Education Completed and Main Business Fields in Lombok Tengah Regency in 2017</i>	109
3.2.16	Persentase Penduduk Berumur 15 Tahun Keatas Menurut yang Bekerja Menurut Kelompok Umur dan Lapangan Usaha Utama di Kabupaten Lombok Tengah tahun 2017	110
	<i>Percentage of Populations Aged 15 Years and Over According to those Working by Age Groups and Major Business Fields in LombokTengah Regency in 2017.....</i>	110
3.2.17	Persentase Penduduk Berumur 15 Tahun Keatas Menurut yang Bekerja Status Pekerjaan Utama di Kabupaten Lombok Tengah tahun 2014, 2015, dan 2017	111
	<i>Percentage of Population Aged 15 Years and Over According to Who Works Main Job Status in Central Lombok Regency in 2014, 2015, and 2017.....</i>	111
3.2.18	Persentase Penduduk Berumur 15 Tahun Keatas Menurut yang Bekerja Menurut Pendidikan Tertinggi yang Ditamatkan dan Status Pekerjaan Utama di Kabupaten Lombok Tengah	112
	<i>Percentage of Population Aged 15 Years and Over According to those Working According to the Highest Education Completed and Main Employment Status in Lombok Tengah Regency.....</i>	112
3.2.19	Persentase Penduduk Berumur 15 Tahun Keatas Menurut yang Bekerja Menurut Lapangan Usaha dan Status Pekerjaan Utama di Kabupaten Lombok Tengah tahun 2017	<i>Percentage of Population Aged 15 Years and Over According to Who Works According to</i>

	<i>Business Fields and Main Job Status in Lombok Tengah Regency in 2017</i>	113
3.2.20	Jumlah Pencari Kerja Terdaftar Menurut Tingkat Pendidikan Tertinggi yang Ditamatkan di Kabupaten Lombok Tengah, 2017	114
	Number of Registered Job Applicants by Educational Attainment and Sex in Lombok Tengah Regency, 2017	114
3.2.21	Jumlah Pencari Kerja Terdaftar pada Dinas Tenaga Kerja dan Transmigrasi Dirinci Menurut Jenis Kelamin di Kabupaten Lombok Tengah, 2017	115
	Number of Registered Job Applicants Through Office of Man Power Department by Sex in Lombok Tengah Regency, 2017	115
3.2.22	Jumlah Pencari Kerja yang Telah Ditempatkan Menurut Lapangan Usaha dan Jenis Kelamin di Kabupaten Lombok Tengah, 2017	116
	Number of Registered Job Applicants by Industrial Origin and Sex in Lombok Tengah Regency, 2017	116
4	SOSIAL	117
	SOCIAL	117
4.1	PENDIDIKAN/EDUCATION	133
4.1.1	Angka Partisipasi Murni (APM) Menurut Jenjang Pendidikan di Kabupaten Lombok Tengah, 2017	133
	Net Enrolment Rate and by Educational Level in Lombok Tengah Regency, 2017	133
4.1.2	Jumlah Sekolah, Murid, Guru dan Rasio Murid-Guru Raudatul Atfal (RA) Menurut Kecamatan di Kabupaten Lombok Tengah, 2017	134
	Number of Schools, Pupils, Teachers and School-Teacher Ratio of Raudatul Atfal (RA) by Subdistrict in Lombok Tengah Regency, 2017	134
4.1.3	Jumlah Sekolah, Murid, Guru dan Rasio Murid-Guru Sekolah Dasar (SD) Menurut Kecamatan di Kabupaten Lombok Tengah, 2017	135
	Number of Schools, Pupils, Teachers and School-Teacher Ratio of Primary Schools by Subdistrict in Lombok Tengah Regency, 2017	135
4.1.4	Jumlah Sekolah, Murid, Guru dan Rasio Murid-Guru Madrasah Ibtidaiyah (MI) Menurut Kecamatan di Kabupaten Lombok Tengah, 2017	136

Number of Schools, Pupils, Teachers and School-Teacher Ratio of Madrasah Ibtidaiyah (MI) by Subdistrict in Lombok Tengah Regency, 2017	136
4.1.5 Jumlah Sekolah, Murid, Guru dan Rasio Murid-Guru Sekolah Menengah Pertama Menurut Kecamatan di Kabupaten Lombok Tengah, 2017	137
Number of Schools, Pupils, Teachers and School-Teacher Ratio of Junior High Schools by Subdistrict in Lombok Tengah Regency, 2017	137
4.1.6 Jumlah Sekolah, Murid, Guru dan Rasio Murid-Guru Madrasah Tsanawiyah (MTs) Menurut Kecamatan di Kabupaten Lombok Tengah, 2015	138
Number of Schools, Pupils, Teachers and School-Teacher Ratio of Madrasah Tsanawiyah (MTs) by Subdistrict in Lombok Tengah Regency, 2015	138
4.1.7 Jumlah Sekolah, Murid, Guru dan Rasio Murid-Guru Sekolah Menengah Atas Menurut Kecamatan di Kabupaten Lombok Tengah, 2017	139
Number of Schools, Pupils, Teachers and School-Teacher Ratio of Senior High Schools by Subdistrict in Lombok Tengah Regency, 2017.....	139
4.1.8 Jumlah Sekolah, Murid, Guru dan Rasio Murid-Guru Madrasah Aliyah Menurut Kecamatan di Kabupaten Lombok Tengah, 2017	140
Number of Schools, Pupils, Teachers and School-Teacher Ratio of Madrasah Aliyah by Subdistrict in Lombok Tengah Regency, 2017 .	140
4.1.9 Jumlah Sekolah, Murid, Guru dan Rasio Murid-Guru Sekolah Menengah Kejuruan Menurut Kecamatan di Kabupaten Lombok Tengah, 2017	141
Number of Schools, Pupils, Teachers and School-Teacher Ratio of Vocational School by Subdistrict in Lombok Tengah Regency, 2017	141
4.1.10 Jumlah Ruang Kelas Menurut Tingkat Pendidikan dan Kecamatan di Kabupaten Lombok Tengah, 2017	142
Number of Classroom by Education Level and Subdistrict in Lombok Tengah Regency, 2017	142
4.1.11 Jumlah Rombongan Belajar Menurut Tingkat Pendidikan dan Kecamatan di Kabupaten Lombok Tengah, 2017	143

Number of Student Group by Education Level and Subdistrict in Lombok Tengah Regency, 2017	143
4.1.12 Jumlah Murid Baru Menurut Tingkat Pendidikan dan Kecamatan di Kabupaten Lombok Tengah, 2016	144
Number of New Student by Education Level and Subdistrict in Lombok Tengah Regency, 2016	144
4.1.13 Jumlah Murid yang Ditamatkan Menurut Tingkat Pendidikan dan Kecamatan di Kabupaten Lombok Tengah, 2016	145
Number of Graduated Student by Education Level and Subdistrict in Lombok Tengah Regency, 2016	145
4.1.14 Jumlah Ruang Kelas Menurut Tingkat Pendidikan dan Kecamatan di Kabupaten Lombok Tengah, 2017	146
Number of Classrooms by Education Level and Subdistrict in Lombok Tengah Regency, 2017	146
4.1.15 Jumlah Rombongan Belajar Menurut Tingkat Pendidikan dan Kecamatan di Kabupaten Lombok Tengah, 2017	147
Number of Student Groups by Education Level and Subdistrict in Lombok Tengah Regency, 2017	147
4.1.16 Jumlah Murid Baru Menurut Tingkat Pendidikan dan Kecamatan di Kabupaten Lombok Tengah, 2017	148
Number of New Students by Education Level and Subdistrict in Lombok Tengah Regency, 2017	148
4.1.17 Jumlah Murid Yang Ditamatkan Menurut Tingkat Pendidikan dan Kecamatan di Kabupaten Lombok Tengah, 2017	149
Number of New Students by Education Level and Subdistrict in Lombok Tengah Regency, 2017	149
4.1.18 Perkembangan Jumlah Buku yang Didrop ke Masing-masing TPS, SD/MI, TBM dan PKBM di Kabupaten Lombok Tengah, 2017	150
Trend of Dropping Book in Lombok Tengah Regency, 2017	150
4.1.19 Jumlah Peserta Aktif, Pengunjung dan Peminjam Buku pada Badan Perpustakaan, Arsip dan Dokumentasi Daerah Kabupaten Lombok Tengah per Bulan, 2017	151

Number of Member, Visitor and Book Borrowed by Month at Library, Archives and Documentation Office of Lombok Tengah Regency, 2017.....	151
4.2 KESEHATAN/HEALTH	152
4.2.1 Jumlah Fasilitas Kesehatan Menurut Kecamatan di Kabupaten Lombok Tengah, 2017	152
Number of Health Facilities by Subdistrict in Lombok Tengah Regency, 2017.....	152
4.2.2 Jumlah Kamar Menurut Jenisnya dan Tempat Tidur Tersedia di Rumah Sakit Umum Praya, 2017	153
Number of Room by Type and Bed Available at Praya Hospital, 2017	153
4.2.3 Jumlah Tenaga Kesehatan Menurut Kecamatan di Kabupaten Lombok Tengah, 2016	154
Number of Health Personnel by Subdistrict in Lombok Tengah Regency, 2016.....	154
4.2.4 Jumlah Dokter Spesialis, Dokter Umum, dan Dokter Gigi Menurut Sarana Pelayanan Kesehatan di Kabupaten Lombok Tengah, 2017..	155
Number of Specialist Doctor, Generalist Doctor and Dentist by Type of Health Facility in Lombok Tengah Regency, 2017	155
4.2.5 Jumlah Kunjungan Pasien Rawat Jalan dan Rawat Inap Pada Puskesmas dan RSUD Menurut Kecamatan di Kabupaten Lombok Tengah, 2017	156
Number of Patient Visited at Public Health Centre and Praya Hospital by Subdistrict in Lombok Tengah Regency, 2017	156
4.2.6 Kunjungan Rata Rata Per Hari pada Rawat Jalan dan IGD RSUD Praya Lombok Tengah, 2017	157
Average Visits Per Day on Outpatient and ER Praya Hospital Lombok Tengah, 2017	157
4.2.7 Rata Rata Kunjungan Per Hari Rawat Jalan di RSUD Praya Kabupaten Lombok Tengah , 2017.....	158
Average Per Visit Per Day Outpatient at Praya Hospital, Lombok Tengah Regency, 2017	158
4.2.8 Jumlah Penderita Sepuluh Jenis Penyakit Terbanyak Rawat Jalan Berdasarkan Jenis Kelamin Kabupaten Lombok Tengah, 2017	159

Number of Patients with Ten Diseases Most Outpatient Based on Sex of Lombok Tengah Regency 2017	159
4.2.9 Sepuluh Jenis/Penyebab Kematian di IGD Berdasarkan Jenis Kelamin di Kabupaten Lombok Tengah 2017	160
Ten Types / Causes of Death in ER by Sex in Lombok Tengah Regency, 2017	160
4.2.10 Persentase Balita yang Pernah Mendapat Imunisasi Menurut Jenis Imunisasi di Kabupaten Lombok Tengah, 2017	161
Percentage of Children Under Five Years Who Had Immunization by Type of Immunization in Lombok Tengah Regency, 2017	161
4.2.11 Jumlah Kasus 10 Penyakit Terbanyak di Kabupaten Lombok Tengah, 2017	162
Number of Cases of the 10 Most Diseases in Lombok Tengah Regency, 2017	162
4.2.12 Jumlah Bayi Lahir, Bayi Berat Badan Lahir Rendah (BBLR), BBLR Dirujuk dan Bergizi Buruk di Kabupaten Lombok Tengah, 2017	163
Number of Births, Babies with Low Birth Weights (LBW), Treated LBW and Malnutrition Cases in Lombok Tengah Regency, 2017	163
4.2.13 Jumlah Bayi Menurut Pemberian Asi Eksklusif dan Kecamatan di Kabupaten Lombok Tengah, 2017	164
Number of Babies by Exclusive Breastfeeding and Subdistrict in Lombok Tengah Regency, 2017	164
4.2.14 Jumlah Ibu Hamil, Melakukan Kunjungan K1, Melakukan Kunjungan K4, Kurang Energi Kronis(KEK) dan Mendapat Tablet Zat Besi (Fe) di Kabupaten Lombok Tengah, 2016.....	165
Number of Pregnant Women, Those with One Visit and Four Visits of Antenatal Care, Chronic Energy Deficiency (Ced) and Receiving Iron Supplement in Lombok Tengah Regency, 2016	165
4.2.15 Persentase Persalinan Oleh Tenaga Kesehatan di Kabupaten Lombok Tengah, 2017	166
Percentage of Births by Medical Staff in Lombok Tengah Regency, 2017	166
4.2.16 Jumlah Kasus Kematian Ibu Maternal Menurut Kecamatan di Kabupaten Lombok Tengah, 2017	167
Number of Maternal Mortality Case by Subdistrict in Lombok Tengah Regency, 2017.....	167

4.2.17	Jumlah Kasus Kematian Bayi dan Balita Menurut Kecamatan di Kabupaten Lombok Tengah, 2017	168
	Number of Infant Mortality Case by Subdistrict in Lombok Tengah Regency, 2017	168
4.2.18	Jumlah dan Persentase Rumah Memenuhi Syarat Kesehatan Menurut Kecamatan di Kabupaten Lombok Tengah, 2017.....	169
	Number and Percentage of House with Health Condition Available by Subdistrict in Lombok Tengah Regency, 2017	169
4.2.19	Jumlah Klien yang Berkunjung ke VCT Mandalika RSUD Praya Menurut Jenis Kelamin, 2017	170
	Number of Visited Clients at Mandalika VCT by Sex, 2017	170
4.2.20	Jumlah Klien yang Berkunjung ke VCT Mandalika RSUD Praya Menurut Kecamatan, 2017	171
	Number of Visited Clients at Mandalika VCT by Subdistrict, 2017	171
4.2.21	Jumlah Remaja Usia 15-24 Tahun yang Mendapat Penyuluhan Tentang Kesehatan Reproduksi (Kespro), HIV/AIDS dan Keluarga Berencana (KB) Menurut Kecamatan di Kabupaten Lombok Tengah, 2017	172
	Number of Young People Aged 15-24 Who Had Counseling on Reproductive Health, HIV/AIDS and Family Planning by Subdistrict in Lombok Tengah Regency, 2017.....	172
4.2.22	Jumlah Kasus HIV/AIDS, IMS, DBD, Diare, TB dan Malaria Menurut Kecamatan di Kabupaten Lombok Tengah, 2017	173
	Number of Cases of HIV/AIDS, Sexually Transmitted Infection, Dengue Fever, Diarrhea, Tuberculosis (TB) and Malaria by Subdistrict in Lombok Tengah Regency, 2017.....	173
4.2.23	Jumlah Klinik Keluarga Berencana (KKB) dan Pos Pelayanan Keluarga Berencana Desa (PPKBD) Menurut Kecamatan di Kabupaten Lombok Tengah, 2016.....	174
	Number of Family Planning Clinics and Village Family Planning Service Units by Subdistrict in Lombok Tengah Regency, 2016.....	174
4.2.24	Jumlah Pasangan Usia Subur dan Peserta KB Aktif Menurut Kecamatan di Kabupaten Lombok Tengah, 2017	175

Number of Eligible Couples and Family Planning Participants by Subdistrict in Lombok Tengah Regency, 2017	175
4.2.25 Jumlah Peserta KB Aktif Menurut Jalur dan Kecamatan di Kabupaten Lombok Tengah, 2017	177
Number of Active Family Planning Acceptors by Subdistrict and Method in Lombok Tengah Regency, 2017	177
4.2.26 Jumlah Peserta KB Menurut Metode Kontrasepsi dan Kecamatan di Lombok Tengah, 2017.....	178
Number of New Family Planning Acceptors by District and Method in Lombok Tengah Regency, 2017	178
4.2.27 Jumlah Keluarga, Jenis Kelamin dan Status Perkawinan Kepala Keluarga Hasil Pendataan Keluarga Kabupaten Lombok Tengah, 2017	180
Number of Household, Head of Household by Sex and Marriage Status in Lombok Tengah Regency, 2017	180
4.2.28 Tingkat Pendidikan yang Ditamatkan Kepala Keluarga Hasil Pendataan Keluarga di Kabupaten Lombok Tengah, 2017	181
Head of Household by Educational Level in Lombok Tengah Regency, 2017 ..	181
4.2.29 Pentahapan Keluarga Hasil Pendataan Keluarga di Kabupaten Lombok Tengah, 2017	182
Number of Household by Welfare Level in Lombok Tengah Regency, 2017 ..	182
4.3 AGAMA/RELIGION	183
4.3.1 Jumlah Penduduk Menurut Kecamatan dan Agama yang Dianut di Kabupaten Lombok Tengah, 2017	183
Population by Subdistrict and Religion in Lombok Tengah Regency, 2017.....	183
4.3.2 Jumlah Tempat Peribadatan Menurut Kecamatan di Kabupaten Lombok Tengah, 2017	184
Number of Worship Facilities by Subdistrict in Lombok Tengah Regency, 2017	184
4.3.3 Banyaknya Nikah, Talaq, dan Cerai Menurut Kecamatan di Kabupaten Lombok Tengah, 2017	185
Number of Marriages, Separation and Discovers by Subdistrict in Lombok Tengah Regency, 2017.....	185

4.3.4	Banyaknya Jemaah Haji Menurut Kecamatan di Kabupaten Lombok Tengah, 2017	186
	Number of Moslem Pilgrims by Subdistrict in Lombok Tengah Regency, 2017.....	186
4.4	KRIMINALITAS/CRIME	187
4.4.1	Jumlah Tindak Pidana Menurut Kepolisian di Kabupaten Lombok Tengah, 2013–2017	187
	Number of Reported Criminal Cases by Subdistrict Police Office in Lombok Tengah Regency, 2013–2017	187
4.4.2	Jumlah Perkara dan Terdakwa yang Masuk ke Pengadilan Negeri Menurut Jenis Perkara di Kabupaten Lombok Tengah, 2017.....	188
	Number of Criminal Cases and Defendants Registered at Governemet Courts by Kind of Crime Case in Lombok Tengah Regency, 2017	188
4.4.3	Banyaknya Perkara yang Masuk ke Pengadilan Negeri Menurut Jenis Perkara Dirinci per Bulan di Kabupaten Lombok Tengah, 2017.....	189
	Number of Criminal Cases Entered at Government Court by Kind of Criminal Cases and Month in Lombok Tengah Regency, 2017.....	189
4.4.4	Banyaknya Terdakwa yang Masuk ke Pengadilan Negeri Menurut Jenis Perkara Dirinci per Bulan di Kabupaten Lombok Tengah, 2017.....	190
	Number of Defendants Entered at Government Court by Kind of Criminal Cases and Month in Lombok Tengah Regency, 2017	190
4.4.5	Jumlah Perkara Perdata yang Masuk Gugatan dan Permohonan di Kabupaten Lombok Tengah, 2017.....	191
	Number of Civil Case Claim and Application in Lombok Tengah Regency, 2017.....	191
4.4.6	Jumlah Tambahan Narapidana Menurut Jenis Kejahatan/Pelanggaran dan Jenis Kelamin di Kabupaten Lombok Tengah, 2016.....	192
	Number of Additional Prisoners by Kind of Crimes and Sex in Lombok Tengah Regency, 2016	192
4.4.7	Jumlah Narapidana Menurut Jenis Kejahatan/Pelanggaran dan Jenis Kelamin di Kabupaten Lombok Tengah, 2016	194

Number of Prisoners by Kind of Crimes and Sex in Lombok Tengah Regency, 2016.....	194
4.4.8 Jumlah Bencana Alam/Sosial di Kabupaten Lombok Tengah, 2017	196
Number of Nature Disasters/Social in Lombok Tengah Regency, 2017	196
4.4.9 Banyaknya Kecelakaan Lalu Lintas dan Kerugian Material Menurut Bulan di Kabupaten Lombok Tengah, 2016	197
Number of Transportation Accidents by Month in Lombok Tengah Regency, 2016.....	197
4.5 KEMISKINAN/POVERTY	198
4.5.1 Garis Kemiskinan dan Penduduk Miskin di Kabupaten Lombok Tengah, 2012–2017	198
Poverty Line and Number of Poor People in Lombok Tengah Regency, 2012–2017	198
AGRICULTURE	199
5 PERTANIAN	200
AGRICULTURE	200
5.1 TANAMAN PANGAN/FOOD CROPS	215
5.1.1 Luas Lahan Sawah Menurut Kecamatan dan Jenis Pengairan di Kabupaten Lombok Tengah (hektar), 2015	215
Area of Wetland by Subdistrict and Type of Irrigation in Lombok Tengah Regency, 2015.....	215
5.1.2 Luas Lahan Tegal/Kebun, Ladang/Huma, dan Lahan yang Sementara Tidak Diusahakan Menurut Kecamatan di Kabupaten Lombok Tengah (hektar), 2015.....	216
Area of Dry Field/Garden, Shifting Cultivation, Land and Temporarily Unused Land by Subdistrict in Lombok Tengah Regency (hectar), 2015	216
5.1.3 Luas Panen Padi Sawah dan Padi Ladang Menurut Kecamatan di Kabupaten Lombok Tengah (hektar), 2015	217
Harvested Area of Wetland and Dryland Paddy by Subdistrict in Lombok Tengah Regency (hectar), 2015	217
5.1.4 Luas Panen Jagung, Kedelai, Kacang Tanah, Kacang Hijau, Ubi Kayu, Ubi Jalar Menurut Kecamatan di Kabupaten Lombok Tengah (hektar), 2015	218

Harvested Area of Maize, Soybean, Peanut, Mungbean, Cassava, and Sweet Potato by Subdistrict in Lombok Tengah Regency (hectar), 2015.....	218
5.2 HORTIKULTURA/HORTICULTURE	219
5.2.1 Luas Panen Tanaman Sayuran Menurut Kecamatan dan Jenis Sayuran di Kabupaten Lombok Tengah, 2017.....	219
Harvested Area of Vegetables by Subdistrict and kind of Plant in Lombok Tengah Regency, 2017	219
5.2.2 Produksi Tanaman Sayuran Menurut Kecamatan dan Jenis Sayuran di Kabupaten Lombok Tengah, 2017.....	221
Production of Vegetables by Subdistrict and kind of Plant in Lombok Tengah Regency, 2017	221
5.2.3 Produksi Buah-buahan Menurut Kecamatan dan Jenis Buah di Kabupaten Lombok Tengah, 2015.....	223
Production of Fruits by Subdistrict and kind of Fruits in Lombok Tengah Regency, 2015	223
5.3 PERKEBUNAN/ESTATE CORPS	226
5.3.1 Luas Tanaman Perkebunan Menurut Kecamatan dan Jenis Tanaman di Kabupaten Lombok Tengah, 2017.....	226
Planted Area of Estate Crops by Subdistrict and Kind of Crop in Lombok Tengah Regency, 2017	226
5.3.2 Produksi Tanaman Perkebunan Menurut Kecamatan dan Jenis Tanaman di Kabupaten Lombok Tengah, 2017.....	229
Production of Estate Crops by Subdistrict and Kind of Crop in Lombok Tengah Regency, 2017	229
5.3.3 Luas Areal Tanaman Perkebunan Menurut Jenis Tanaman di Kabupaten Lombok Tengah, 2017.....	232
Area of Smallholder by Crops in Lombok Tengah Regency, 2017	232
5.3.4 Rata-rata Produksi Tanaman Perkebunan di Kabupaten Lombok Tengah, 2017.....	233
Averages of Productions Smallholder by Crops in Lombok Tengah Regency, 2017.....	233
5.3.5 Jumlah Petani Perkebunan Menurut Jenis Tanaman Perkebunan di Kabupaten Lombok Tengah 2015.....	234

Number of Farmers by Crops in Lombok Tengah Regency 2015	234
5.4 PPETERNAKAN/LIVESTOCK	235
5.4.1 Populasi Ternak Menurut Kecamatan dan Jenis Ternak di Kabupaten Lombok Tengah 2016	235
Livestock Population by Subdistrict and Kind of Livestock in Lombok Tengah Regency 2016	235
5.4.2 Populasi Unggas Menurut Kecamatan dan Jenis Ternak di Kabupaten Lombok Tengah 2016	236
Livestock Population by Subdistrict and Kind of Livestock in Lombok Tengah Regency 2016	236
5.4.3 Jumlah Ternak yang Dipotong Menurut Kecamatan dan Jenis Ternak di Kabupaten Lombok Tengah 2016	237
Livestock Slaughtered by Subdistrict and Kind of Livestock in Lombok Tengah Regency 2016	237
5.5 PERIKANAN/FISHERY	238
5.5.1 Jumlah Rumah Tangga Perikanan Tangkap Menurut Kecamatan dan Subsektor di Kabupaten Lombok Tengah 2014 dan 2017	238
Number of Fish Capture Household by Subdistrict and Subsector in Lombok Tengah Regency 2017	238
5.5.2 Produksi Perikanan Tangkap Menurut Kecamatan dan Subsektor di Kabupaten Lombok Tengah 2014 dan 2017	239
Production of Fish Capture Household by Subdistrict and Subsector in Lombok Tengah Regency 2017	239
5.5.3 Jumlah Rumah Tangga Perikanan Budidaya Menurut Kecamatan dan Jenis Budidaya di Kabupaten Lombok Tengah 2017	240
Number of Aquaculture Households by Subdistrict and Type of Aquaculture in Lombok Tengah Regency 2017	240
5.5.4 Produksi Perikanan Budidaya Menurut Kecamatan dan Jenis Budidaya di Kabupaten Lombok Tengah 2017	241
Production of Aquaculture Households by Subdistrict and Type of Aquaculture in Lombok Tengah Regency 2017	241
5.5.5 Jumlah Perahu/Kapal Menurut Kecamatan dan Jenis Kapal di Kabupaten Lombok Tengah 2017	242

Number of Fishing Boats by Subdistrict and Type of Boat in Lombok Tengah Regency 2017	242
5.1 KEHUTANAN/FORESTRY	243
5.1.1 Luas Kawasan Hutan dan Perairan Menurut Kecamatan di Kabupaten Lombok Tengah (hektar) 2015	243
Forest and Inland Water Area by Subdistrict in Lombok Tengah Regency 2015.....	243
5.1.2 Luas Kawasan Hutan Menurut Fungsinya di Kabupaten Lombok Tengah 2015.....	244
Area of Forest Region by Function in Lombok Tengah Regency 2015.....	244
6 INDUSTRI ENERGI DAN PERTAMBANGAN	245
INDUSTRY ENERGY AND MINING	245
6.1 INDUSTRI/INDUSTRY	253
6.1.1 Banyaknya Perusahaan Industri Agro Menurut Unit Usaha Tenaga Kerja dan Investasi Per Kecamatan di Kabupaten Lombok Tengah 2017.....	253
6.1.1 Banyaknya Perusahaan Industri Agro Menurut Jumlah dan NilaiProduksi Per Kecamatan di Kabupaten Lombok Tengah 2017..	254
6.1.2 Banyaknya Perusahaan Industri Sandang Menurut Unit Usaha Tenaga Kerja dan Investasi Per Kecamatan di Kabupaten Lombok Tengah 2017	255
6.1.3 Banyaknya Perusahaan Industri Sandang Menurut Jumlah dan NilaiProduksi Per Kecamatan di Kabupaten Lombok Tengah 2017..	256
6.1.4 Banyaknya Perusahaan Industri Kimia dan Bahan Bangunan Menurut Unit Usaha Tenaga Kerja dan Investasi Per Kecamatan di Kabupaten Lombok Tengah 2017.....	257
6.1.5 Banyaknya Perusahaan Industri Kimia dan Bahan Bangunan Menurut Jumlah dan NilaiProduksi Per Kecamatan di Kabupaten Lombok Tengah 2017	258
6.1.6 Banyaknya Perusahaan Industri Kerajinan Menurut Unit Usaha Tenaga Kerja dan Investasi Per Kecamatan di Kabupaten Lombok Tengah 2017	259
6.1.7 Banyaknya Perusahaan Industri Kerajinan Menurut Jumlah dan Nilai Produksi Per Kecamatan di Kabupaten Lombok Tengah 2017.	260

6.1.8	Banyaknya Perusahaan Industri Logam Mesin Elektronika dan Aneka Menurut Unit Usaha Tenaga Kerja dan Investasi Per Kecamatan di Kabupaten Lombok Tengah 2017	261
6.1.9	Banyaknya Perusahaan Industri Logam Mesin Elektronika dan Aneka Menurut Jumlah dan Nilai Produksi Per Kecamatan di Kabupaten Lombok Tengah 2017	262
6.2	ENERGI/ENERGY	263
6.2.1	Daya Terpasang Produksi dan Distribusi Listrik PT. PLN (Persero) pada Cabang/Ranting PLN Menurut Kecamatan di Kabupaten Lombok Tengah 2016.....	263
	Installed Capacity Production and Distribution of Electricity of State Electricity Company at Branch Level by Subdistrict in Lombok Tengah Regency 2017	263
6.2.2	Daya Terpasang Produksi dan Distribusi Listrik PT. PLN (Persero) pada Cabang/Ranting PLN Menurut Kecamatan di Kabupaten Lombok Tengah 2015.....	264
	Installed Capacity Production and Distribution of Electricity of State Electricity Company at Branch Level by Subdistrict in Lombok Tengah Regency 2015	264
6.2.3	Jumlah Pelanggan dan Air yang Disalurkan Menurut Kecamatan di Kabupaten Lombok Tengah 2017	265
	Number of Customer and Distributed Clean Water by Subdistrict in Lombok Tengah Regency 2017	265
6.2.4	Jumlah Pelanggan dan Air yang Disalurkan Menurut Kecamatan di Kabupaten Lombok Tengah 2017	266
	Number of Customer and Distributed Clean Water by Subdistrict in Lombok Tengah Regency 2017	266
6.2.5	Jumlah Mata Air dan Luas Area yang Dialiri di Kabupaten Lombok Tengah 2017	267
	Number of Water Resource and Area Covered in Lombok Tengah Regency 2017	267
6.3	PERTAMBANGAN/ MINING	268
6.3.1	Sebaran Lokasi Batuan Menurut Jenis Galian dan Kecamatan di Kabupaten Lombok Tengah 2017	268

Spreading of Location “C” Category Mineral by Type of Mineral and Subdistrict in Lombok Tengah Regency 2017.....	268
6.3.2 Sebaran Lokasi Mineral Bukan Logam Menurut Jenis Galian dan Kecamatan di Kabupaten Lombok Tengah 2017	272
Spreading of Location “C” Category Mineral by Type of Mineral and Subdistrict in Lombok Tengah Regency 2017.....	272
6.3.3 Potensi Mineral Logam Menurut Jenis Galian dan Kecamatan di Kabupaten Lombok Tengah 2017	274
Potential of “B” Category Mineral by Type of Mineral and Subdistrict in Lombok Tengah Regency 2017.....	274
6.3.4 Jumlah Lokasi Potensi Batuan Menurut Jenis Galian dan Kecamatan di Kabupaten Lombok Tengah 2015	275
Number of Location “C” Category Mineral by Type of Mineral and Subdistrict in Lombok Tengah Regency 2015.....	275
6.3.5 Jumlah Lokasi Potensi Mineral Bukan Logam Menurut Jenis Galian dan Kecamatan di Kabupaten Lombok Tengah 2015	277
Number of Location “C” Category Mineral by Type of Mineral and Subdistrict in Lombok Tengah Regency 2015.....	277
6.3.6 Jumlah Lokasi Potensi Mineral Logam Menurut Jenis Galian dan Kecamatan di Kabupaten Lombok Tengah 2015	279
Number of Location “B” Category Mineral by Type of Mineral and Subdistrict in Lombok Tengah Regency 2015.....	279
6.3.7 Jumlah Lokasi Potensi Mineral Logam Menurut Jenis Galian dan Kecamatan di Kabupaten Lombok Tengah 2015	280
Number of Location “B” Category Mineral by Type of Mineral and Subdistrict in Lombok Tengah Regency 2015.....	280
TRADE 281	
7 PERDAGANGAN 281	
7.1 Jumlah Usaha/Establishment Menurut Kategori di Kabupaten Lombok Tengah 2017	287
Number of Establishment by Category in Lombok Tengah Regency 2017	287
7.2 Jumlah Tenaga Kerja Menurut Kategori Usaha di Kabupaten Lombok Tengah 2017	288

Number of Manpower by Buseness Category in Lombok Tengah Regency 2017	288
7.3 Jumlah Koperasi Menurut Jenis Koperasi dan Kecamatan di Kabupaten Lombok Tengah 2017	289
Number of Cooperative by Type of Cooperative and Subdistrict in Lombok Tengah Regency 2017	289
8 HOTEL DAN PARIWISATA	291
HOTEL AND TOURISM	291
8.1 HOTEL/HOTEL	297
8.1.1 Jumlah Hotel dan Akomodasi Lainnya Menurut Klasifikasi di Kabupaten Lombok Tengah 2011-2017	297
Number of Hotel and Other Accomodations by Classification in Lombok Tengah Regency 2011-2017.....	297
8.1.2 Perkembangan Rata-rata Lama Menginap Wisatawan di Kabupaten Lombok Tengah (hari) 2012-2017	298
The Development of Average Length of Staying Travelers in LombokTengah Regency (day) 2012-2017	298
8.1 PARIWISATA/TORISM	299
8.1.1 Kunjungan Wisatawan Asing dan Domestik di Kabupaten Lombok Tengah 2002 - 2017	299
Foreign and Domestic Visitors in Lombok Tengah Regency 2002- 2017.....	299
8.1.2 Kunjungan Kunjungan Ke Objek Wisata di Kabupaten Lombok Tengah 2009- 2017	300
Number Of Excurtionist Visitors in Lombok Tengah Regency 2009 - 2017	300
8.1.3 Data Objek dan Lokasi Pariwisata di Kabupaten Lombok Tengah 2017	301
Object and Location of Tourism in Lombok Tengah Regency 2017	301
8.1.4 Festival Budaya Daerah Kabupaten Lombok Tengah Tahun 2017	303
Cultural Festival of Lombok Tengah Regency 2017.....	303
9 TRANSPORTASI DAN KOMUNIKASI	305
TRANSPORTATION AND COMMUNICATION	305
9.1 TRANSPORTASI/TRANSPORTATION	311

9.1.1	Panjang Jalan Menurut Pemerintahan yang Berwenang Mengelolanya Jenis Permukaan Kondisi dan Kelas Jalan di Kabupaten Lombok Tengah Utara (km) 2017	311
	Length of Roads by Level of Government Authority Surface Type Condition and Class in Lombok Tengah (km) 2017	311
9.1.2	Banyaknya dan Panjang Jembatan Kabupaten Lombok Tengah Dirinci Menurut Jenis Konstruksi 2017	312
	Number and Length of Bridge by Type of Construction in Lombok Tengah Regency 2017	312
9.1.3	Banyaknya Kendaraan Bermotor Wajib Uji Menurut Kecamatan dan Jenis Kendaraan di Kabupaten Lombok Tengah 2017	313
	Number of Vehicles to Examine by Subdistrict and Type of Vehicles in Lombok Tengah Regency 2017	313
9.1.4	Banyaknya Kendaraan Bermotor yang diuji Menurut Jenis Kendaraan di Kabupaten Lombok Tengah 2011-2017	314
	Number of Vehicles Examined by Subdistrict and Type of Vehicles in Lombok Tengah Regency 2017	314
9.1.5	Spesifikasi Terminal di Kabupaten Lombok Tengah 2017	315
	Spesification of Bus Station in Lombok Tengah Regency 2017	315
9.1.6	Trip Rata-Rata Per Hari Angkutan Umum di Kabupaten Lombok Tengah Menurut Trayek 2016	316
	Daily Average Trip Of Public Transportation in Lombok Tengah Regency by Route 2016	316
9.1.7	Rata-Rata Waktu Sirkulasi Angkutan Umum di Kabupaten Lombok Tengah Menurut Trayek 2016	317
	Round Trip Time Of Public Transportation in Lombok Tengah Regency by Route 2016	317
9.1.8	Kecepatan Rata-Rata Angkutan Umum di Kabupaten Lombok Tengah Menurut Trayek 2016	318
	Average Speed Of Public Transportation in Lombok Tengah Regency by Route 2016	318
9.1.9	Panjang Jaringan Lintas Angkutan Barang di Kabupaten Lombok Tengah Menurut Ruas Jalan 2016	319

Length Of Distribution Network in Lombok Tengah Regency by Raods 2016	319
9.1.10 Panjang Antrian Maksimum Simpang di Kabupaten Lombok Tengah Menurut Simpang 2016	321
Maximum Queue Length of Intersection in Lombok Tengah Regency According to Intersection 2016.....	321
9.1.11 V/C Rasio Kendaraan Pada Jalan Kabupaten di Kabupaten Lombok Tengah Ruas Jalan 2016.....	322
Vehicle V/C Ratio of District Roads in Lombok Tengah Regency According to Roads 2016	322
9.1.12 V/C Rasio Kendaraan Pada Jalan Provinsi di Kabupaten Lombok Tengah Ruas Jalan 2016.....	324
Vehicle V/C Ratio of Province Roads in Lombok Tengah Regency According to Roads 2016	324
9.1.13 V/C Rasio Kendaraan Pada Jalan Negara di Kabupaten Lombok Tengah Ruas Jalan 2016.....	325
Vehicle V/C Ratio of National Roads in Lombok Tengah Regency According to Roads 2016	325
9.1.14 Jumlah Fasilitas Keselamatan Jalan Eksisting di Kabupaten Lombok Tengah 2016	326
Number of Existing Road Safety Facilities in Lombok Tengah Regency 2016	326
9.1.15 Lalu Lintas Pesawat Domestik di Bandara Internasional Lombok Menurut Bulan 2017.....	327
Domestic Airplane Traffic at Lombok International Airport by Month 2017	327
9.1.16 Lalu Lintas Penumpang Domestik di Bandara Internasional Lombok Menurut Bulan 2017.....	328
Domestic Passangers Traffic at Lombok International Airport by Month 2017	328
9.1.17 Lalu Lintas Bagasi Domestik di Bandara Internasional Lombok Menurut Bulan 2017	329
Domestic Baggage Traffic at Lombok International Airport by Month 2017	329
9.1.18 Lalu Lintas Kargo Domestik di Bandara Internasional Lombok Menurut Bulan 2017	330
Domestic Cargo Traffic at Lombok International Airport by Month 2017	330

9.1.19	Lalu Lintas Pesawat Internasional di Bandara Internasional Lombok Menurut Bulan 2017	331
	International Airplane Traffic at Lombok International Airport by Month 2017.....	331
9.1.20	Lalu Lintas Penumpang Internasional di Bandara Internasional Lombok Menurut Bulan 2017.....	332
	International Passangers Traffic at Lombok International Airport by Month 2017.....	332
9.1.21	Lalu Lintas Bagasi Internasional di Bandara Internasional Lombok Menurut Bulan 2017	333
	International Baggage Traffic at Lombok International Airport by Month 2017.....	333
9.1.22	Lalu Lintas Kargo Internasional di Bandara Internasional Lombok Menurut Bulan 2017	334
	International Cargo Traffic at Lombok International Airport by Month 2017.....	334
9.1.23	Lalu Lintas Pesawat Domestik dan Internasional di Bandara Internasional Lombok Menurut Bulan 2017	335
	Domestic and International Airplane Traffic at Lombok International Airport by Month 2017.....	335
9.1.24	Lalu Lintas Penumpang Domestik dan Internasional di Bandara Internasional Lombok Menurut Bulan 2017	336
	Domestic and International Passangers Traffic at Lombok International Airport by Month 2017.....	336
9.1.25	Lalu Lintas Bagasi Domestik dan Internasional di Bandara Internasional Lombok Menurut Bulan 2017	337
	Domestic and International Baggage Traffic at Lombok International Airport by Month 2017.....	337
9.1.26	Lalu Lintas Kargo Domestik dan Internasional di Bandara Internasional Lombok Menurut Bulan 2017	338
	Domestic and International Cargo Traffic at Lombok International Airport by Month 2017	338
9.2	KOMUNIKASI/COMMUNICATION	339

9.2.1	Jumlah Kantor Pos Pembantu Menurut Kecamatan di Kabupaten Lombok Tengah 2017.....	339
	Number of Auxiliary Post Office by Subdistrict in Lombok Tengah Regency 2017	339
9.2.2	Jumlah Menara Telekomunikasi Swasta Menurut Kecamatan di Kabupaten Lombok Tengah 2017	340
	LOCAL FINANCE AND PRICE	341
10	KEUANGAN DAERAH DAN HARGA	341
10.1	KEUANGAN DAERAH/LOCAL FINANCE	345
10.1.1	Target dan Realisasi Pendapatan dan Belanja Daerah Berdasarkan Sumbernya di Kabupaten Lombok Tengah 2017	345
	Target and Actual Revenues of Government of Lombok Tengah Regency by Source of Revenues 2017	345
10.1.2	Perkembangan Aset Kabupaten Lombok Tengah 2012 – 2016	350
	<i>Assets of Lombok Tengah Regency 2012-2016</i>	350
10.1.3	Target dan Realisasi Penerimaan Pajak Bumi dan Bangunan di Kabupaten Lombok Tengah 2016	352
	Target and Actual Revenues of Property Tax of Lombok Tengah Regency 2016	352
10.2	PERBANKAN/BANK	353
10.2.1	Posisi Simpanan Masyarakat Rupiah Dan Valuta Asing Bank Umum Dan BPR Berdasarkan Kantor Penghimpun Dana Di Kabupaten Lombok tengah 2017	353
	<i>Outstanding Of Private Deposit In Rupiah And Foreign Currency Of Commercial And Rural Banks Based On Bank's Office Funds Location In Lombok Tengah Regency 2017</i>	353
10.2.2	Posisi Pinjaman Yang Diberikan Rupiah Dan Valuta Asing Bank Umum Dan BPR Menurut Klasifikasi Lapangan Usaha Berdasarkan Lokasi Proyek Di Kabupaten Lombok Tengah 2017	354
	<i>Outstanding Of Loans In Rupiah And Foreign Currency Of Commercial And Rural Banks By Industrial Origin Based On Project Location In Lombok Tengah Regency 2017</i>	354

10.2.3	Posisi Pinjaman Rupiah dan Valuta Asing yang Diberikan Bank Umum dan BPR Berdasarkan Jenis Penggunaan Di Kabupaten Lombok Tengah 2017	356
	<i>Outstanding Of Loans in Rupiah and Foreign Currency Of Commercial And Rural Banks by Type Of Loans In Lombok Tengah Regency 2017.....</i>	356
10.2.4	Posisi Kredit Mikro Kecil Menengah Yang Diberikan Bank Umum Menurut Skala Usaha Berdasarkan Lokasi Proyek Di Kabupaten Lombok Tengah 2017	357
	<i>Outstanding Of Micro Small And Medium Credit Of Commercial Banks On Project Location In Lombok Tengah Regency 2017</i>	357
10.2.5	Posisi Kredit Kepada Usaha Mikro Kecil Menengah (UMKM) Yang Diberikan Bank Umum Menurut Jenis Penggunaan Berdasarkan Lokasi Proyek Di Kabupaten Lombok Tengah 2017.....	358
	<i>Outstanding Of Micro Small And Medium Credit Of Commercial Banks On Project Location In Lombok Tengah Regency 2017.....</i>	358
10.2.6	Posisi Kredit Kepada Usaha Mikro Kecil Menengah (UMKM) Yang Diberikan Bank Umum Menurut Lapangan Usaha Berdasarkan Lokasi Proyek Di Kabupaten Lombok Tengah 2017.....	359
	<i>Outstanding Of Commercial Banks Credits To Micro Small And Medium Enterprise By Industrial Origin Based On Project Location In Lombok Tengah Regency 2017.....</i>	359
10.3	HARGA/PRICE	360
10.3.1	Rata-rata Harga Sembilan Bahan Pokok dan Bahan Strategis di Kota Praya 2017	360
	<i>Average Prices of Nine Commodities and Essential Commodities in Praya 2017.....</i>	360
10.3.2	Harga Eceran Beberapa Jenis Palawija di Kota Praya 2017	362
	<i>Retail Price Some Kind Of Crops in Praya 2017.....</i>	362
10.3.3	Harga Eceran Beberapa Jenis Sayuran di Kota Praya 2017	363
	<i>Retail Price Some Kind Of Vegetables in Praya 2017</i>	363
10.3.4	Harga Eceran Beberapa Jenis Buah-buahan di Kota Praya 2017.....	366
	<i>Retail Price Some Kind Of Fruits in Praya 2017.....</i>	366
10.3.5	Harga Eceran Beberapa Jenis Daging Ikan Laut dan Telur Ayam di Kota Praya 2017	367

Retail Price Some Kind Of Meat Fish and Chicken Eggs in Praya 2017.....	367
11 PENDAPATAN REGIONAL	369
REGIONAL INCOME	370
11.1.1 Produk Domestik Regional Bruto Kabupaten Lombok Tengah Atas Dasar Harga Berlaku Menurut Kategori (miliar rupiah), 2014-2017..	379
Gross Regional Domestic Product of Lombok Tengah Regency at Current Market Prices by Industry (billion rupiahs), 2014-2017	379
11.1.2 Produk Domestik Regional Bruto Kabupaten Lombok Tengah Atas Dasar Harga Konstan 2010 Menurut Kategori (miliar rupiah), 2014- 2017	380
Gross Regional Domestic Product of Lombok Tengah Regency at 2010 Constant Market Prices by Industry (billion rupiahs), 2014-2017	380
11.1.3 Distribusi Persentase Produk Domestik Regional Bruto Kabupaten Lombok Tengah Atas Dasar Harga Berlaku Menurut Kategori, 2014-2017	381
Percentage Distribution of Gross Regional Domestic Product of Lombok Tengah Regency at Current Market Prices by Industry, 2014-2017 .	381
11.1.4 Laju Pertumbuhan Produk Domestik Regional Bruto Kabupaten Lombok Tengah Atas Dasar Harga Berlaku 2010 Menurut Kategori (persen), 2014-2017.....	382
Growth Rate of Gross Regional Domestic Product of Lombok Tengah Regency at 2010 Constant Market Prices by Industry (percent), 2014-2017	382
11.1.5 Indeks Harga Implisit Produk Domestik Regional Bruto Kabupaten Lombok Tengah Menurut Kategori, 2014-2017.....	383
Implicit Price Indices of Gross Regional Domestic Product of Lombok Tengah Regency by Industry, 2014-2017	383
11.1.6 Laju Pertumbuhan Indeks Harga Implisit Produk Domestik Regional Bruto Kabupaten Lombok Tengah Menurut Kategori (persen), 2014-2017	384
Growth Rate of Implicit Price Indices of Gross Regional Domestic Product of Lombok Tengah Regency by Industry (percent), 2014-2017	384
REGENCY/MUNICIPAL COMPARISON	385
PERBANDINGAN ANTAR KABUPATEN	385

12.1.1	Jumlah Penduduk Menurut Kabupaten/Kota di Provinsi Nusa Tenggara Barat 2013–2017	389
	Population by Regency/City in Nusa Tenggara Barat Province 2013–2017 ...	389
12.1.2	Angka Harapan Hidup Menurut Kabupaten/Kota di Provinsi Nusa Tenggara Barat 2013–2017	390
	Life Expectancy by Regency/City in Nusa Tenggara Barat Province 2013–2017	390
12.1.3	Harapan Lama Sekolah Menurut Kabupaten/Kota di Provinsi Nusa Tenggara Barat 2013–2017	391
	Estimate Years School by Regency/City in Nusa Tenggara Barat Province 2013–2017	391
12.1.4	Rata-Rata Lama Sekolah Menurut Kabupaten/Kota di Provinsi Nusa Tenggara Barat 2013–2017	392
	Mean Years School by Regency/City in Nusa Tenggara Barat Province 2013–2017	392
12.1.5	Pengeluaran Perkapita Menurut Kabupaten/Kota di Provinsi Nusa Tenggara Barat 2013–2017	393
	Spending Percapita by Regency/City in Nusa Tenggara Barat Province 2013–2017	393
12.1.6	Indeks Pembangunan Manusia Menurut Kabupaten/Kota di Provinsi Nusa Tenggara Barat 2013–2017.....	394
	Human Development Indeks by Regency/City in Nusa Tenggara Barat Province 2013–2017.....	394
12.1.7	Produk Domestik Regional Bruto Atas Dasar Harga Berlaku Menurut Kabupaten/Kota di Provinsi Nusa Tenggara Barat (miliar rupiah) 2013–2017	395
	Gross Regional Domestic Product at Current Market Prices by Regency/City in Nusa Tenggara Barat Province (billion rupiahs) 2013–2017	395
12.1.8	Produk Domestik Regional Bruto Atas Dasar Harga Konstan 2010 Menurut Kabupaten/Kota di Provinsi Nusa Tenggara Barat (miliar rupiah) 2013–2017	396
	Gross Regional Domestic Product at 2010 Constant Market Prices by Regency/City in Nusa Tenggara Barat Province (billion rupiahs) 2013–2017	396

12.1.9 Laju Pertumbuhan Produk Domestik Regional Bruto Atas Dasar Harga Konstan 2010 Menurut Kabupaten/Kota di Provinsi Nusa Tenggara Barat (persen) 2013–2017	397
Growth Rate of Gross Regional Domestic Product at 2010 Constant Market Prices by Regency/City in Nusa Tenggara Barat Province (percent) 2013–2017	397

DAFTAR GAMBAR/*LIST OF FIGURES*

	halaman <i>page</i>
1 Rata-rata Curah Hujan Menurut Bulan di Kabupaten Lombok Tengah (mm) , 2017 Average Number of Rainfall by Month in Lombok Tengah Regency(mm), 2017	7
2 Persentase PNS Daerah Menurut Jenis Kelamin di Kabupaten Lombok Tengah, 2017 / Percentage of Regional Civil Servants by Sex in Lombok Tengah Regency, 2017.....	27
3 Jumlah Penduduk Kabupaten Lombok Tengah Menurut Jenis Kelamin, 2017 / Population Of Lombok Tengah Regency by Sex, 2017	85
4 Jumlah Industri dan Tenaga Kerja di Kabupaten Lombok Tengah Menurut Jenisnya Tahun 2017 Number of Industries and Labor in Lombok Tengah Regency According to Their Type in 2017	251

PENJELASAN UMUM/EXPLANATORY NOTES

Tanda-tanda, satuan-satuan, dan lain-lainnya yang digunakan dalam publikasi ini adalah sebagai berikut:

Symbols, measurement units, and acronyms which are used in this publication, are as follows:

1. TANDA-TANDA/SYMBOLS

Data tidak tersedia/ <i>Data not available</i>	:	...
Tidak ada atau nol / <i>Null or zero</i>	:	—
Data dapat diabaikan/ <i>Data negligible</i>	:	0
Tanda decimal/ <i>Decimal point</i>	:	,
Data tidak dapat ditampilkan/ <i>Not applicable</i>	:	NA
Angka perkiraan/ <i>Estimated figures</i>	:	^e
Angka sementara/ <i>Preliminary figures</i>	:	^x
Angka sangat sementara/ <i>Very preliminary figures</i>	:	^{xx}
Angka diperbaiki/ <i>Revised figures</i>	:	^r

2. SATUAN/UNITS

barel/ <i>barrel</i>	:	158,99 liter/ <i>litres</i> = 1/6,2898 m ³
hektar (ha)/ <i>hectare (ha)</i>	:	10 000 m ²
kilometer (km)/ <i>kilometres (km)</i>	:	1 000 meter/ <i>meters</i> (m)
knot/ <i>knot</i>	:	1,8523 km/jam (km/hour)
kuintal/ <i>quintal</i>	:	100 kg
KWh	:	1 000 Watt <i>hour</i>
MWh	:	1 000 KWh
liter (untuk beras)/ <i>litre (for rice)</i>	:	0,80 kg
ons/ <i>ounce</i>	:	28,31 gram/ <i>grams</i>
ton	:	1 000 kg

Satuan lain: buah, dus, butir, helai/lembar, kaleng, batang, pulsa, ton kilometer (ton-km), jam, menit, persen (%).

Other units: unit, pack, pieces, sheet, tin, pulse, ton-kilometres(ton-km), hour, minute, percent (%).

Perbedaan angka di belakang koma disebabkan oleh pembulatan angka.

The difference in decimal numbers is caused by rounding.

GEOGRAFI DAN IKLIM

1

GEOGRAPHY AND CLIMATE



Lombok Tengah

Memiliki Luas Wilayah 1.208,39 km² yang terbagi menjadi 12 kecamatan



Secara geografis terletak pada

82° 7' - 8° 30' Lintang Selatan dan
116° 10' - 116° 30' Bujur Timur



2 147 mm³

Curah Hujan



26,3°C

Suhu/temperature



74 %

Penyinaran
Matahari



6,3 Knot

Kecepatan
Angin

Pantai Mawi, Semeti, Selong Belanak, Tomang-Omang dan Serangan Merupakan Pantai Dengan Ombak surfing terbaik di ujung Selatan Kecamatan Praya Barat



Pantai Gerupuk, Aan, Kuta Serenting, Mawun dan Gunung Tunak Merupakan Pantai Tujuan Wisata baik untuk piknik, surfing, wisata pemancingan maupun Scuba Diving, yang ada di Kecamatan Pujut



PENJELASAN TEKNIS

1. Secara definitif Propinsi Nusa Tenggara Barat pada Tahun 2017 memiliki sepuluh kabupaten/kota. Kabupaten Lombok Tengah sebagai salah satu bagian dari Propinsi Nusa Tenggara Barat memiliki posisi koordinat bumi antara 116°05' sampai 116°24' Bujur Timur dan 8°24' sampai 8°57' Lintang Selatan dengan luas wilayah mencapai 1.208,39 km² (120.839 ha).
2. Dari segi letak geografis, Kabupaten Lombok Tengah diapit oleh dua kabupaten lain yakni Kabupaten Lombok Barat di sebelah barat dan utara serta Kabupaten Lombok Timur di sebelah timur dan utara, sedangkan di bagian selatan berbatasan dengan Samudra Indonesia.
3. Pada tahun 2010 yaitu sekitar bulan september dan oktober, Kabupaten Lombok Tengah mengalami pemekaran wilayah desa sebanyak 15 desa, sehingga jumlah desa yang ada di kabupaten Lombok Tengah berjumlah 139 desa. sedangkan jumlah kecamatan tetap berjumlah 12 kecamatan.

TECHNICAL NOTES

4. *Nusa Tenggara Barat Province definitively has ten regencies / municipality in 2017. Lombok Tengah Regency as one part of the Province of West Nusa Tenggara has coordinates position between 116°05' until 116°24' East Longitude and 8°24' until 8°57' South latitude with total area 1,208.39 km² (120 839 Ha).*
5. *Based on geographical location, Lombok Tengah Regency bordered by two other districts, Lombok Barat Regency in the west and north as well as Lombok Timur Regency in the east and north, while in the south bordered by the Indonesian Ocean.*
6. *In 2010 which is around the month of September and October, Lombok Tengah Regency experiencing village expansion as many as 15 villages, bringing the total number of villages in Lombok Tengah Regency amounted to 139 villages. While number of sub-districts still amounted to 12 sub-districts*

ULASAN

DESCRIPTION

Geografi

Jumlah desa yang ada di kabupaten Lombok Tengah berjumlah 139 desa. Sedangkan jumlah kecamatan tetap berjumlah 12 kecamatan dengan luas wilayah berkisar antara 50 hingga 234 km². Kecamatan Pujut merupakan salah satu kecamatan terluas dengan wilayah mencapai 19,33 persen dari luas wilayah kabupaten, diikuti Kecamatan Batukliang Utara, Praya Barat dan Praya Barat Daya dengan persentase masing-masing 15,06, 12,64 dan 10,34 persen. Sementara itu kecamatan-kecamatan lainnya memiliki persentase luas wilayah dibawah tujuh persen.

Melihat posisi geografis Lombok Tengah, maka jarak antara ibu kota kabupaten dengan ibu kota kecamatan memiliki radius yang relatif dekat yang berkisar antara 0 hingga 20 km. Namun antara ibu kota kecamatan yang satu dengan ibu kota kecamatan lain yang terjauh mencapai jarak 41 km yakni antara ibu kota Kecamatan Pringgarata dengan ibu kota Kecamatan Janapria.

Dilihat dari tofografi, bagian utara wilayah Kabupaten Lombok Tengah merupakan daerah dataran tinggi dan merupakan areal kaki Gunung Rinjani yang meliputi Kecamatan Batukliang, Batukliang Utara, Kopang, dan

Geography

total number of villages in Lombok Tengah Regency amounted to 139 villages. While number of sub-districts still amounted to 12 sub-districts with an area ranging from 50 to 234 km², Pujut sub-district is one of the largest sub-districts in the region reached 19.33 percent of the region area, followed by Batukliang Utara, Praya Barat, and Praya Barat Daya sub-district with area percentage of each is 15.06, 12.64 and 10.34 percent, meanwhile other sub-districts have a percentage of an area below seven percent.

If looking at geographical position of Lombok Tengah Regency, it appears that the distance between regency capital with sub-district capitals is relatively close that ranges from 0 to 20 km. But the farthest distance between sub-district capitals with each other sub-district capitals reaches 41 km which is Pringgarata sub-district capital and Janapria sub-district capital have that farthest distance.

Based on the tofography, the northern part of Lombok Tengah Regency is a plateau area at foot of Mount Rinjani, which is includes Batukliang, Batukliang Utara, Kopang, and Pringgarata Sub-district. Rainfall in

Pringgarata. Curah hujan pada daerah ini relatif tinggi dan dapat menjadi pendukung bagi kegiatan di sektor pertanian. Selain itu di bagian utara terdapat aset wisata terutama pariwisata alam pegunungan dengan pemandangan yang indah dan udara yang sejuk.

Bagian tengah meliputi Kecamatan Praya, Praya Tengah, Praya Barat, Praya Barat Daya, Praya Timur, Janapria dan sebagian Kecamatan Jonggat merupakan wilayah dataran rendah yang memiliki potensi pertanian padi dan palawija, didukung oleh hamparan lahan sawah yang luas dengan sarana irigasi yang memadai.

Sedangkan bagian Selatan merupakan daerah yang berbukit-bukit dan sekaligus berbatasan dengan Samudra Indonesia. Bagian selatan ini meliputi wilayah Kecamatan Pujut, sebagian Kecamatan Praya Barat, Praya Barat Daya dan Praya Timur. Karena berbatasan dengan Samudra Indonesia, maka wilayah ini memendam potensi wisata pantai yang indah dengan gelombang yang cukup fantastik. Sebagai pendukung wisata, di wilayah bagian selatan telah dilengkapi berbagai fasilitas penunjang seperti hotel, restoran, termasuk sarana jalan yang memadai.

this area is relatively high and good to support activities in agricultural sector. Also in the northern part of the regency there are mountain area with beautiful scenery and cool air as tourism assets.

The middle part of regency area includes Praya, Praya Tengah, Praya Barat, Praya Barat Daya, Praya Timur, Janapria and most of Jonggat sub-district is lowland area with agricultural potential of paddy and other crops, supported by large paddy fields and adequate irrigation facilities.

While the southern part of regency is hilly area and also bordered by Indonesian Ocean. It includes Pujut, part of Praya Barat, Praya Barat Daya and Praya Timur sub-district. This area has great tourism potential with beautiful beaches facing the Indonesia Ocean that have quite fantastic waves. To support tourism, the area already has various facilities such as hotels, restaurants, and good highway.

GEOGRAPHY AND CLIMATE

Klim

Kabupaten Lombok Tengah memiliki iklim tropis dengan musim kemarau yang kering. Musim hujan yang cukup tinggi di sepanjang tahun. Jumlah hari hujan per bulan di Kabupaten Lombok Tengah berkisar antara 6 hingga 22 hari dengan curah hujan berkisar antara 16 mm hingga 426 mm.

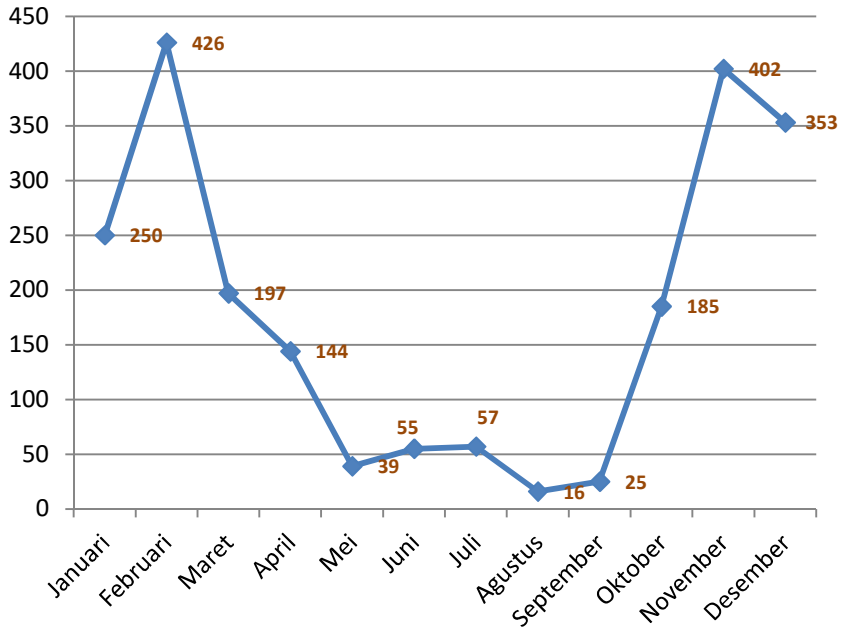
Dilihat menurut kecamatan (tidak termasuk Kecamatan Praya Tengah) wilayah yang memiliki hari hujan terbanyak yakni kecamatan Kopang dan sebaliknya kecamatan Praya Barat Daya merupakan kecamatan dengan jumlah hari hujan paling sedikit.

Climate

Lombok Tengah Regency has a tropical climate with a dry summer. The rainy season is quite high throughout the year. Number of rainy days per month in Lombok Tengah Regency ranges from 4 to 11 days with rainfall ranging from 49 mm to 175 mm.

Sub-districts in this region (excluding Central Praya sub-district) that has the most rainy days is Kopang sub-districts and Praya Barat Daya subdistrict is a district that has the least number of rainy days.

Gambar 5 Rata-rata Curah Hujan Menurut Bulan di Kabupaten Lombok Tengah (mm) , 2017
Picture *Average Number of Rainfall by Month in Lombok Tengah Regency(mm), 2017*



1.1 GEOGRAFI/GEOGRAPHY

Tabel 1.1.1 Luas Wilayah Menurut Kecamatan di Kabupaten Lombok Tengah, 2017
Table Total Area by Subdistrict in Lombok Tengah Regency, 2017

Kecamatan Subdistrict	Luas (km ²) Total Area (square.km)	Persentase Percentage
(1)	(2)	(3)
1. Praya Barat	152,75	12,64
2. Praya Barat Daya	124,97	10,34
3. Pujut	233,55	19,33
4. Praya Timur	82,57	6,83
5. Janapria	69,05	5,71
6. Kopang	61,66	5,10
7. Praya	61,26	5,07
8. Praya Tengah	65,92	5,46
9. Jonggat	71,55	5,92
10 Pringgarata	52,78	4,37
11 Batukliang	50,37	4,17
12 Batukliang Utara	181,96	15,06
Lombok Tengah	1.208,39	100,00

Sumber/Source: Badan Pusat Statistik Kabupaten Lombok Tengah/ Statistics of Lombok Tengah Regency

Tabel 1.1.2 **Tinggi Wilayah di Atas Permukaan Laut (DPL) Menurut Kecamatan di Kabupaten Lombok Tengah, 2017**
Height Above Mean Sea Level (AMSL) by Subdistrict in Lombok Tengah Regency, 2017

	Kecamatan Subdistrict	Ibukota Kecamatan Capital of Subdistrict	Tinggi/Height (meter)
	(1)	(2)	(3)
1.	Praya Barat	Penujak	100
2.	Praya Barat Daya	Darek	100
3.	Pujut	Sengkol	100
4.	Praya Timur	Mujur	100
5.	Janapria	Janapria	325
6.	Kopang	Kopang	355
7.	Praya	Praya	100
8.	Praya Tengah	Batunyala	100
9.	Jonggat	Ubung	100
10.	Pringgarata	Pringgarata	340
11.	Batukliang	Mantang	350
12.	Batukliang Utara	Teratak	350

Sumber/Source: Badan Pusat Statistik Kabupaten Lombok Tengah/ Statistics of Lombok Tengah Regency

Tabel 1.1.3 Luas Wilayah Menurut Jenis Tanah di Kabupaten Lombok Tengah, 2017
Table Condition of Soil by Type in Lombok Tengah Regency, 2017

Jenis Tanah <i>Soil Type</i>		Luas (Ha) <i>Area</i>	Persentase <i>Percentage</i>
(1)		(2)	(3)
1.	Aluvial	2 414	2,00
2.	Regosol Kelabu	26 416	21,86
3.	Regosol Coklat	7 222	5,98
4.	Brown Forest Soil	9 150	7,57
5.	Gromosol Kelabu Tua	30 771	25,46
6.	Komplek Gromosol Kelabu Tua, Mediteran Coklat Litosol	6 494	5,37
7.	Komplek Mediteran Coklat, Gromosol Kelabu, Regosol Coklat dan Litosol	38 372	31,75
Jumlah/ <i>Total</i>		120 839	100,00

Sumber/*Source*: Kementerian Agraria dan Tata Ruang Kabupaten Lombok Tengah / Ministry of Agrarian and Spatial Planning, Lombok Tengah Regency

Tabel 1.1.4 Luas Wilayah Menurut Kemiringan Tanah di Kabupaten Lombok Tengah, 2017
Table Area According To The Slope by Subdistrict in Lombok Tengah Regency, 2017

Kecamatan Subdistrict	Kelas Kemiringan/ <i>Spreading of Slope</i>				Jumlah Total
	0 - 2	2 - 15	15 - 40	40 +	
(1)	(2)	(3)	(4)	(5)	(6)
1. Praya Barat	7 274	9 587	412	-	17 273
2. Praya Barat Daya	4 915	6 478	121	-	11 514
3. P u j u t	9 733	13 622	-	-	23 355
4. Praya Timur	3 436	5 068	-	-	8 504
5. Janapria	-	6 457	-	-	6 457
6. K o p a n g	-	4 760	592	-	5 352
7. P r a y a	719	4 649	-	-	5 368
8. Praya Tengah	1 004	6 346	-	-	7 350
9. Jonggat	3 388	3 767	-	-	7 155
10. Pringgarata	673	4 575	30	-	5 278
11. Batukliang	-	2 623	1 379	1 605	5 607
12. Batukliang Utara	-	8 247	4 336	5 043	17 626
<i>Jumlah/Total</i>	31 142	76 179	6 870	6 648	120 839

Sumber/Source: Kementerian Agraria dan Tata Ruang Kabupaten Lombok Tengah / Ministry of Agrarian and Spatial Planning, Lombok Tengah Regency

Tabel 1.1.5 Luas Wilayah Menurut Ketinggian di Kabupaten Lombok Tengah, 2017
Table Area According To The Height by Subdistrict in Lombok Tengah Regency, 2017

Kecamatan Subdistrict	Ketinggian/Height				Jumlah Total
	0-100	100-500	500-1000	1000+	
(1)	(2)	(3)	(4)	(5)	(6)
1. Praya Barat	5 421	5 715	4 296	1 841	17 273
2. Praya Barat Daya	3 614	3 810	2 864	1 226	11 514
3. P u j u t	9 643	6 325	5 305	2 082	23 355
4. Praya Timur	7 679	825	-	-	8 504
5. Janapria	5 064	1 100	293	-	6 457
6. K o p a n g	763	2 919	1 049	621	5 352
7. P r a y a	3 971	1 273	124	-	5 368
8. Praya Tengah	5 435	1 743	172	-	7 350
9. Jonggat	6 826	94	235	-	7 155
10. Pringgarata	2 118	1 460	1 700	-	5 278
11. Batukliang	215	2 480	1 717	1 195	5 607
12. Batukliang Utara	673	7 797	5 399	3 757	17 626
Jumlah/Total	51 422	35 541	23 154	10 722	120 839

Sumber/Source: Kementerian Agraria dan Tata Ruang Kabupaten Lombok Tengah / Ministry of Agrarian and Spatial Planning, Lombok Tengah Regency

Tabel 1.1.6 **Tinggi Ibukota Kecamatan dari Permukaan Air Laut di Kabupaten Lombok Tengah, 2017**
The Altitude of Each Subdistrict Capital in Lombok Tengah Regency, 2017

Kecamatan Districts	Ibukota -*Capital	Tinggi Altitude
(1)	(2)	(3)
1. Praya Barat	Penujak	100
2. Praya Barat Daya	Darek	100
3. P u j u t	Sengkol	100
4. Praya Timur	Mujur	100
5. Janapria	Janapria	325
6. K o p a n g	Kopang	355
7. P r a y a	Praya	100
8. Praya Tengah	Batunyala	100
9. Jonggat	Ubung	100
10. Pringgarata	Pringgarata	340
11. Batukliang	Mantang	350
12. Batukliang Utara	Teratak	350

Sumber/Source: Kementerian Agraria dan Tata Ruang Kabupaten Lombok Tengah / Ministry of Agrarian and Spatial Planning, Lombok Tengah Regency

1.2 IKLIM/*CLIMATE*

Tabel 1.2.1 Data Klimatologi Kabupaten Lombok Tengah
Table Data of Climatology in Lombok tengah Regency, 2017

Uraian	2016	2017
(1)	(2)	(3)
<i>Suhu/Temperature (°C)</i>		
Maksimum/ <i>Maximum</i>	32,1	32,0
Minimum/ <i>Minimum</i>	23,4	21,0
Rata-rata/ <i>Average</i>	26,8	26,3
<i>Kelembaban Udara (persen) Humidity (percent)</i>		
Maksimum/ <i>Maximum</i>	97	97
Minimum/ <i>Minimum</i>	55	58
Rata-rata/ <i>Average</i>	84	83,8
Tekanan Udara/ <i>Atmospheric Pressure (mb)</i>	1010,2	1010,9
Kecepatan Angin/ <i>Wind Velocity (knot)</i>	5	6,3
Curah Hujan/ <i>Precipitation (mm³)</i>	2446	2147
Penyinaran Matahari (persen) <i>Duration of Sunshine (percent)</i>	74	74

Sumber/*Source*: Badan Meteorologi, Klimatologi dan Geofisika/Indonesia Agency of Meteorology , Climatology and Geophysics

Tabel 1.2.2 Rata-rata Suhu dan Kelembaban Udara Menurut Bulan di Kabupaten Lombok Tengah, 2017
Average Temperature and Humidity by Month in Lombok Tengah Regency, 2017

Bulan/Month	Suhu Udara/Temperature (°C)			Kelembaban Udara Humidity (%)		
	Maks Max	Min	Rata-rata Average	Maks Max	Min	Rata-rata Average
(1)	(2)	(3)	(4)	(5)	(6)	(7)
Januari/January	32,0	24,6	27,2	95	74	87
Februari/February	30,8	23,1	26,2	94	71	86
Maret/March	31,9	23,5	26,7	97	68	86
April/April	31,8	23,3	26,8	97	66	86
Mei/May	31,2	22,2	26,4	95	64	83
Juni/June	30,5	22,1	25,7	95	65	84
Juli/July	29,5	21,5	25,1	93	65	83
Agustus/August	30,1	21,0	25,0	92	60	80
September/September	31,2	22,4	26,0	90	58	78
Oktober/October	31,8	23,0	27,1	92	62	81
November/November	31,7	23,7	26,9	94	71	86
Desember/December	31,0	23,6	26,7	94	73	86

Sumber/Source: Badan Meteorologi, Klimatologi dan Geofisika/Indonesia Agency of Meteorology , Climatology and Geophysics

Tabel 1.2.3 Rata-rata Hari Hujan dan Curah Hujan per Bulan di Kabupaten Lombok Tengah, 2017
Table Average Number of Rain and Rainfall by Month in Lombok Tengah Regency, 2017

Bulan Month	Curah Hujan Precipitation(mm³)	Hari Hujan Rainy Days
(1)	(2)	(3)
1. Januari/ <i>January</i>	250	19
2. Pebruari/ <i>February</i>	426	16
3. Maret / <i>March</i>	197	14
4. April /April	144	11
5. M e i / May	39	6
6. Juni / <i>June</i>	55	7
7. Juli / <i>July</i>	57	9
8. Agustus / <i>August</i>	16	5
9. September / <i>September</i>	25	3
10. Oktober / <i>October</i>	185	13
11. Nopember / <i>November</i>	402	22
12. Desember / <i>December</i>	353	20

Sumber/Source: Badan Meteorologi, Klimatologi dan Geofisika/Indonesia Agency of Meteorology , Climatology and Geophysics

Tabel 1.2.4 Rata-rata Hari Hujan dan Curah Hujan per Kecamatan di Kabupaten Lombok Tengah, 2017
Average Number of Rain and Rainfall by Districts in Lombok Tengah Regency, 2017

Kecamatan Subdistrict	Curah Hujan Precipitation(mm³)	Hari Hujan Rainy Days
(1)	(2)	(3)
1. Praya Barat	163	13
2. Praya Barat Daya	173	12
3. P u j u t	134	10
4. Praya Timur	141	10
5. Janapria	177	9
6. K o p a n g	182	16
7. P r a y a	211	15
8. Praya Tengah	155	10
9. Jonggat	176	13
10. Pringgarata	177	13
11. Batukliang	225	13
12. Batukliang Utara	267	14

Sumber/Source: Badan Meteorologi, Klimatologi dan Geofisika/Indonesia Agency of Meteorology , Climatology and Geophysics

Tabel 1.2.5 Jarak Antar Kota di Kabupaten Lombok Tengah, 2017
Table Distance Among Towns in Lombok Tengah Regency, 2017

Kota Towns	Praya	Batu nyala	Penujak	Darek	Sengkol	Mujur
(1)	(2)	(3)	(4)	(5)	(6)	(7)
1. Praya	-	2.5	7	10	15	10
2. Batunyal	2.5	-	9.5	12.5	9	7.5
3. Penujak	7	9.5	-	6	8	13.5
4. Darek	10	12.5	6	-	15	21
5. Sengkol	15	9	8	15	-	16.5
6. Mujur	10	7.5	13.5	21	16.5	-
7. Janapria	20	15	24.5	33	29.5	13
8. Kopang	12	15	19	22	27	22
9. Ubung	10	13.5	17	21	26	21
10. Pringgarata	14	24	25	28	33	28
11. Mantang	12	14.5	19	22	27	22
12. Teratak	16	18.5	23	29	34	29

Sumber/Source: Dinas Perhubungan, Komunikasi dan Informatika Kab. Lombok Tengah/ *Transportation, Communication and Information Service of Lombok Tengah Regency*

GEOGRAPHY AND CLIMATE

Tabel 1.2.5 Lanjutan Tabel / Continued Table 1.2.5
Table

Kota Towns	Jana pria	Kopang	Ubung	Pring garata	Man tang	Teratak
(1)	(8)	(9)	(10)	(11)	(12)	(13)
1. Praya	20	12	10	14	12	16
2. Batunyala	15	15	13.5	24	14.5	18.5
3. Penujak	24.5	19	17	25	19	23
4. Darek	33	22	21	28	22	29
5. Sengkol	29.5	27	26	33	27	34
6. Mujur	13	22	21	28	22	29
7. Janapria	-	11.5	34	41	14	21
8. Kopang	11.5	-	23	12.5	2.5	9.5
9. Ubung	34	23	-	8.5	23	18
10. Pringgarata	41	12.5	8.5	-	9	9.6
11. Mantang	14	2.5	23	9	-	7
12. Teratak	21	9.5	18	9.6	7	-

Sumber/Source: Dinas Perhubungan, Komunikasi dan Informatika Kab. Lombok Tengah/ *Transportation, Communication and Information Service of Lombok Tengah Regency*

Tabel 1.2.6 Jarak Antar Kota di Provinsi Nusa Tenggara Barat, 2017
Table Distance Among Towns in Nusa Tenggara Barat Province, 2017

Kota Towns	Mataram	Ampenan	Cakra negara	Narmada	Tanjung
(1)	(2)	(3)	(4)	(5)	(6)
1. Mataram	-	4,5	2,5	10,5	40,0
2. Ampenan	4,5	-	7,0	15,0	44,5
3. Cakranegara	2,5	7,0	-	8,0	42,5
4. Narmada	10,5	15,0	8,0	-	50,0
5. Tanjung	40,0	44,5	42,5	50,0	-
6. Praya	27,0	31,5	24,5	16,5	67,0
7. Selong	52,0	56,5	49,5	41,5	92,0
8. Lb. Lombok	66,0	70,5	63,5	55,5	106,0
9. Sumbawa.Besar	256,8	261,3	254,3	246,3	296,8
10.Dompu	410,8	415,3	408,3	400,3	450,8
11.Bima	471,8	476,3	468,5	461,3	511,8

Sumber/Source: Dinas Perhubungan, Komunikasi dan Informatika Kab. Lombok Tengah/ Transportation, Communication and Information Service of Lombok Tengah Regency

GEOGRAPHY AND CLIMATE

Tabel 1.2.6 Lanjutan Tabel / Continued Table 1.2.6
Table

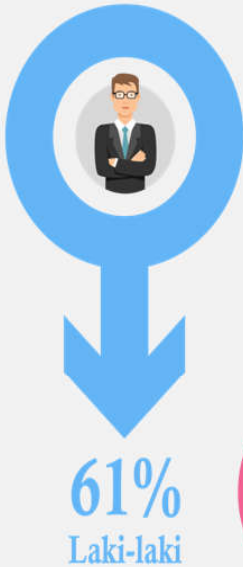
Kota Towns	Selong	Lb. Lombok	Sumbawa Besar	Dompu	Bima
(1)	(8)	(9)	(10)	(11)	(12)
1. Mataram	52,0	66,0	256,8	410,8	471,8
2. Ampenan	56,5	70,5	261,3	415,3	476,3
3. Cakranegara	49,5	63,5	254,3	408,3	468,5
4. Narmada	41,5	55,5	246,3	400,3	461,3
5. Tanjung	92,0	106,0	296,8	450,8	511,8
6. Praya	25,0	59,0	229,8	383,8	444,8
7. Selong	-	34,0	204,8	358,8	419,8
8. Lb. Lombok	34,0	-	190,8	344,8	405,8
9. Sumbawa Besar	204,8	190,8	-	154,0	215,0
10. Dompu	358,8	344,8	154,0	-	61,0
11. Bima	419,8	405,8	215,0	61,0	-

Sumber/Source: Dinas Perhubungan, Komunikasi dan Informatika Kab. Lombok Tengah/ *Transportation, Communication and Information Service of Lombok Tengah Regency*

PEMERINTAHAN 2

GOVERNMENT

PNS DAERAH 2017
berjumlah 9.008 orang



Anggota DPRD Lombok Tengah
berjumlah 50 orang



92%
Laki-laki

8%
Perempuan

PENJELASAN TEKNIS

1. Anggota Dewan Perwakilan Rakyat Daerah (DPRD) dipilih melalui pemilihan umum (pemilu) dan dilantik dalam masa jabatan lima tahun.
2. Pegawai Negeri Sipil di Kabupaten Lombok Tengah Terdiri dari Pegawai Negeri Sipil Daerah dan Pegawai Negeri Sipil Pusat

TECHNICAL NOTES

1. *Regional House of Representatives (DPRD) members are elected through a general election and appointed for a five-years membership.*
2. *The Civil Servants in Lombok Tengah Regency consist of Local Civil Servants and Central Civil Servants*

ULASAN

DESCRIPTION

Pada Tahun 2017, Kabupaten Lombok Tengah terdiri dari 12 kecamatan dan 139 desa/kelurahan.

PNS Daerah di Kabupaten Lombok Tengah sebanyak 9.008 orang. Jumlah ini menurun dari tahun sebelumnya karena PNS daerah yang dari Guru SMU/SMK berubah status menjadi PNS Provinsi.

Secara keseluruhan, PNSD perempuan berjumlah 3.531 orang atau 38,85 persen dari seluruh PNSD Lombok Tengah. Dari jumlah tersebut, hampir separuhnya merupakan pegawai golongan III dengan persentase sebesar 4,65 persen, diikuti PNSD golongan IV sebesar 30,08 persen dan sisanya adalah PNSD golongan II dan golongan I dengan persentase masing-masing 23,23 persen dan 2,04 persen dari total PNSD.

Pada tahun 2017 DPRD Kabupaten Lombok Tengah memiliki anggota sebanyak 50 orang yang berasal dari 12 partai besar. 29 orang diantaranya berpendidikan Diploma IV/S1, 20 orang berpendidikan SMU sampai D III, dan 1 orang berpendidikan S2. Dilihat menurut jenis kelamin, anggota DPRD perempuan masih tetap 4 orang jika dibandingkan dengan tahun sebelumnya.

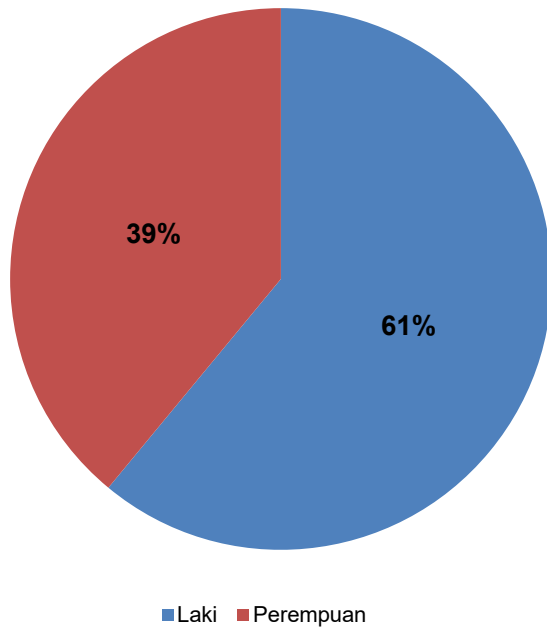
In 2017, Lombok Tengah Regency consisted of 12 sub-districts and 139 villages.

Regional Civil Servants in Lombok Tengah Regency are 9,008. This number decreased from the previous year because regional civil servants from high school teachers changed their status to provincial civil servants.

Overall, female Civil Servants numbered 3,531 people or 38.85 percent of all Central Lombok Civil Servants. Of these, almost half were class III employees with a percentage of 4.65 percent, followed by class IV Civil Servants at 30.08 percent and the remainder were class II Civil Servants and class I with 23.23 percent and 2.04 percent respectively of the total Civil Servants.

In 2017 the Lombok Tengah Regency representative had as many as 50 members from 12 major parties. 29 people, including Diploma IV / S1 education, 20 people with high school education to D III, and 1 person with S2 education. Judging by gender, female DPRD members are still 4 people compared to the previous year.

Gambar 6 Persentase PNS Daerah Menurut Jenis Kelamin di Kabupaten Lombok Tengah, 2017
Picture **Percentage of Regional Civil Servants by Sex in Lombok Tengah Regency, 2017**



2.1 WILAYAH ADMINISTRATIF/*ADMINISTRATIVE AREA*

Tabel 2.1.1 Jumlah Desa/Kelurahan Menurut Kecamatan di Kabupaten Lombok Tengah, 2017
Number of Villages by Subdistrict in Lombok Tengah Regency, 2017

Kecamatan Subdistrict	Desa	Kelurahan	Dusun	Lingkungan
(1)	(2)	(3)	(4)	(5)
1. Praya Barat	10	-	138	-
2. Praya Barat Daya	11	-	128	-
3. Pujut	16	-	269	-
4. Praya Timur	10	-	181	-
5. Janapria	12	-	203	-
6. Kopang	11	-	120	-
7. Praya	6	9	83	50
8. Praya Tengah	9	3	108	17
9. Jonggat	13	-	135	-
10. Pringgarata	11	-	113	-
11. Batukliang	10	-	140	-
12. Batukliang Utara	8	-	82	-
Lombok Tengah	127	12	1 700	67
2 0 1 6	127	12	1 709	66
2 0 1 5	127	12	1 709	66
2 0 1 4	127	12	1 808	66
2 0 1 3	127	12	1 678	66

Sumber/*Source*: Dinas Pemberdayaan Masyarakat dan Desa Kabupaten Lombok Tengah Department of Community Empowerment and Village of *Lombok Tengah Regency*

GOVERNMENT

Tabel 2.1.2 Jumlah Desa/Kelurahan Menurut Klasifikasi Urban/Rural di Kabupaten Lombok Tengah, 2017
Number of Villages by Urban Rural Classification in Lombok Tengah Regency, 2017

<i>Kecamatan Subdistrict</i>	<i>Desa Urban</i>	<i>Desa Rural</i>	<i>Jumlah</i>
(1)	(2)	(3)	(4)
1. Praya Barat	1	9	10
2. Prabarda	-	11	11
3. P u j u t	-	16	16
4. Praya Timur	-	10	10
5. Janapria	-	12	12
6. K o p a n g	5	6	11
7. P r a y a	7	8	15
8. Praya Tengah	1	11	12
9. Jonggat	-	13	13
10. Pringgarata	-	11	11
11. Batukliang	2	8	10
12. Btl. Utara	-	8	8
<i>Jumlah/Total</i>	16	123	139
2015	16	123	139
2014	16	123	139
2013	16	123	139
2012	16	123	139

Sumber / Source : BPS Kabupaten Lombok Tengah/ *Statistics of Lombok Tengah Regency*

Tabel 2.1.3 Jumlah Desa/Kelurahan Menurut Keberadaan BPD/Dewan Kelurahan di Kabupaten Lombok Tengah, 2017
Number of Villages by The Available of Village Board/Village Council in Lombok Tengah Regency, 2017

<i>Kecamatan Subdistrict</i>	Ada BPD/Dewan Kelurahan	Tdk Ada BPD/Dewan Kelurahan	Jumlah
(1)	(2)	(3)	(4)
1. Praya Barat	10	-	96
2. Prabarda	11	-	108
3. P u j u t	16	-	160
4. Praya Timur	10	-	100
5. Janapria	12	-	116
6. K o p a n g	11	-	102
7. P r a y a	15	-	60
8. Praya Tengah	12	-	87
9. Jonggat	13	-	125
10. Pringgarata	11	-	105
11. Batukliang	10	-	104
12. Btl. Utara	8	-	82
Jumlah/ <i>Total</i>	139	-	139
2 0 1 6	139	-	139
2 0 1 5	139	-	139
2 0 1 4	139	-	139
2 0 1 3	139	-	139

Sumber/*Source*: Dinas Pemberdayaan Masyarakat dan Desa Kabupaten Lombok Tengah Department of Community Empowerment and Village of *Lombok Tengah Regency*

GOVERNMENT

Tabel 2.1.4 Jumlah Desa/Kelurahan Menurut Letak Geografis dan Topografi di Kabupaten Lombok Tengah, 2017
Table *Number of Villages by Geographical and Topographical Location in Lombok Tengah Regency, 2017*

<i>Kecamatan Subdistrict</i>	<i>Pesisir/Tepi Laut</i>	<i>Dataran</i>	<i>Lereng/Perbukitan</i>	<i>Jumlah</i>
(1)	(2)	(3)	(4)	(5)
1. Praya Barat	2	8	-	10
2. Prabarda	1	6	4	11
3. P u j u t	6	10	-	16
4. Praya Timur	2	8	-	10
5. Janapria	-	12	-	12
6. K o p a n g	-	11	-	11
7. P r a y a	-	15	-	15
8. Praya Tengah	-	12	-	12
9. Jonggat	-	13	-	13
10. Pringgarata	-	11	-	11
11. Batukliang	-	10	-	10
12. Btl. Utara	-	6	2	8
<i>Jumlah/Total</i>	11	122	6	139
2015	11	122	6	139
2014	11	122	6	139
2013	11	122	6	139
2012	11	122	6	139

Sumber / Source : BPS Kabupaten Lombok Tengah/ *Statistics of Lombok Tengah Regency*

Tabel 2.1.5 Jumlah Desa/Kelurahan Menurut Lokasinya Terhadap Hutan di Kabupaten Lombok Tengah, 2017
Table *Number of Villages by it Location from Forest in Lombok Tengah Regency, 2017*

<i>Kecamatan Subdistrict</i>	<i>Kawasan Hutan</i>	<i>Luar Hutan</i>	<i>Tepi Hutan</i>	<i>Jumlah</i>
(1)	(2)	(3)	(4)	(5)
1. Praya Barat	2	8	-	10
2. Prabarda	-	7	4	11
3. P u j u t	-	16	-	16
4. Praya Timur	-	10	-	10
5. Janapria	-	12	-	12
6. K o p a n g	-	11	-	11
7. P r a y a	-	15	-	15
8. Praya Tengah	-	12	-	12
9. Jonggat	-	13	-	13
10. Pringgarata	-	11	-	11
11. Batukliang	-	10	-	10
12. Btl. Utara	-	6	2	8
<i>Jumlah/Total</i>	2	131	6	139
2 0 1 5	2	131	6	139
2 0 1 4	2	131	6	139
2 0 1 3	2	131	6	139
2 0 1 2	2	131	6	139

Sumber / Source : BPS Kabupaten Lombok Tengah/ *Statistics of Lombok Tengah Regency*

GOVERNMENT

Tabel 2.1.6 Banyaknya Kepala Desa/ Lurah Menurut Kecamatan dan Jenis Kelamin di Kabupaten Lombok Tengah, 2017
Number of Villages Heads by District and Sex in Lombok Tengah Regency, 2017

<i>Kecamatan Subdistrict</i>	<i>Laki Male</i>	<i>Perempuan Female</i>	<i>Jumlah Total</i>
(1)	(2)	(3)	(4)
1. Praya Barat	10	-	10
2. Prabarda	11	-	11
3. P u j u t	16	-	16
4. Praya Timur	10	-	10
5. Janapria	12	-	12
6. K o p a n g	11	-	11
7. P r a y a	15	-	15
8. Praya Tengah	12	-	12
9. Jonggat	13	-	13
10. Pringgarata	11	-	11
11. Batukliang	10	-	10
12. Btl. Utara	8	-	8
<i>Jumlah/Total</i>	139	-	139
2016	139	-	139
2015	139	-	139
2014	139	-	139
2013	139	-	139

Sumber/Source: Dinas Pemberdayaan Masyarakat dan Desa Kabupaten Lombok Tengah Department of Community Empowerment and Village of Lombok Tengah Regency

Tabel 2.1.7 Banyaknya Kepala Desa/ Lurah Menurut Kecamatan dan Golongan Umur di Kabupaten Lombok Tengah, 2017
Table *Number of Villages Heads by District and Age Group in Lombok Tengah Regency, 2017*

<i>Kecamatan Subdistrict</i>	<i>Kelompok Umur (Tahun) Age Group</i>			<i>Jumlah Total</i>
	<i>30 – 39</i>	<i>40 – 49</i>	<i>≥ 50</i>	
(1)	(2)	(3)	(4)	(5)
1. Praya Barat	-	8	2	10
2. Prabarda	5	4	2	11
3. P u j u t	3	8	5	16
4. Praya Timur	-	6	4	10
5. Janapria	2	5	5	12
6. K o p a n g	3	6	2	11
7. P r a y a	1	5	9	15
8. Praya Tengah	-	4	8	12
9. Jonggat	1	6	6	13
10. Pringgarata	1	7	3	11
11. Batukliang	2	5	3	10
12. Btl. Utara	2	3	3	8
<i>Jumlah/Total</i>	20	67	52	139
2016	19	91	32	139
2015	19	91	32	139
2014	19	91	32	139
2013	19	91	32	139

Sumber/Source: Dinas Pemberdayaan Masyarakat dan Desa Kabupaten Lombok Tengah Department of Community Empowerment and Village of Lombok Tengah Regency

GOVERNMENT

Tabel 2.1.8 Banyaknya Kepala Desa/ Lurah Menurut Kecamatan dan Tingkat Pendidikan di Kabupaten Lombok Tengah, 2017
Table *Number of Villages Heads by District and Education in Lombok Tengah Regency, 2017*

<i>Kecamatan Subdistrict</i>	\leq SLTP	SLTA	Akademi/ Perguruan Tinggi	Jumlah
(1)	(2)	(3)	(4)	(5)
1. Praya Barat	-	6	4	10
2. Prabarda	-	8	3	11
3. P u j u t	-	11	5	16
4. Praya Timur	-	6	4	10
5. Janapria	-	4	8	12
6. K o p a n g	-	6	5	11
7. P r a y a	-	3	12	15
8. Praya Tengah	1	4	7	12
9. Jonggat	1	6	6	13
10. Pringgarata	1	2	8	11
11. Batukliang	-	4	6	10
12. Btl. Utara	1	5	2	8
<i>Jumlah/Total</i>	4	65	70	139
2016	-	74	65	139
2015	-	74	65	139
2014	-	74	65	139
2013	-	74	65	139

Sumber/*Source*: Dinas Pemberdayaan Masyarakat dan Desa Kabupaten Lombok Tengah Department of Community Empowerment and Village of *Lombok Tengah Regency*

Tabel 2.1.9 Jumlah Anggota Badan Permusyawaratan Desa (BPD)/Dewan Kelurahan (DK) Menurut Kecamatan dan Jenis Kelamin di Kabupaten Lombok Tengah, 2017
Chief of BPD/DK by Subdistrict and Sex in Lombok Tengah Regency, 2017

<i>Kecamatan Subdistrict</i>	<i>Laki Male</i>	<i>Perempuan Female</i>	<i>Jumlah Total</i>
(1)	(2)	(3)	(4)
1. Praya Barat	95	1	96
2. Prabarda	101	2	103
3. P u j u t	159	1	160
4. Praya Timur	100	0	100
5. Janapria	112	2	114
6. K o p a n g	106	5	111
7. P r a y a	59	3	62
8. Praya Tengah	85	2	87
9. Jonggat	124	1	125
10. Pringgarata	100	3	103
11. Batukliang	96	1	97
12. Btl. Utara	79	1	80
<i>Jumlah/Total</i>	112	1133	1245

Sumber/Source: Dinas Pemberdayaan Masyarakat dan Desa Kabupaten Lombok Tengah Department of Community Empowerment and Village of Lombok Tengah Regency

2.2 DEWAN PERWAKILAN RAKYAT DAERAH \ THE REGIONAL HOUSE OF REPRESENTATIVE

Tabel 2.2.1 Komposisi Keanggotaan DPRD Kabupaten Lombok Tengah Menurut Partai dan Jenis Kelamin, 2017
Competition of Parliament Membership by Party and Sex in Lombok Tengah Regency, 2017

	Partai <i>Party</i>	Laki <i>Male</i>	Perempuan <i>Female</i>	Total <i>Total</i>
	(1)	(2)	(3)	(4)
1.	Golkar	8	1	9
2.	P K B	5	1	6
3.	Gerindra	5	1	6
4.	Demokrat	5	-	5
5.	P K S	5	-	5
6.	P P P	4	1	5
7.	P B B	4	-	4
8.	Nasdem	4	-	4
9.	HANURA	3	-	3
10.	PDI-P	2	-	2
11.	PKPI	1	-	1
	<i>Jumlah/Total</i>	46	4	50
	2 0 1 6	46	4	50
	2 0 1 5	46	4	50
	2 0 1 4	46	4	50
	2 0 1 3	41	4	45

Sumber/Source: Sekretariat DPRD Kabupaten Lombok Tengah / Local Representative Secretary of Lombok Tengah

Tabel 2.2.2 Jumlah Anggota DPRD Kabupaten Lombok Tengah Menurut Pendidikan dan Jenis Kelamin, 2017
Number of Parliament Membership by Sex and Education Level in Lombok Tengah Regency, 2017

Tingkat Pendidikan <i>Education Level</i>	Laki <i>Male</i>	Perempuan <i>Female</i>	Total <i>Total</i>
(1)	(2)	(3)	(4)
1. SMU	17	3	20
2. Diploma-I/II	-	-	-
3. Diploma-III	-	-	-
4. Dipl. IV/S1	29	-	29
5. S2	-	1	1
6. S3	-	-	-
<i>Jumlah/Total</i>	46	4	50
2016	46	4	50
2015	46	4	50
2014	46	4	50
2013	41	4	45

Sumber/Source: Sekretariat DPRD Kabupaten Lombok Tengah / Local Representative Secretary of Lombok Tengah

GOVERNMENT

Tabel 2.2.3 Jumlah Anggota DPRD Kabupaten Lombok Tengah Menurut Fraksi dan Jenis Kelamin, 2017
Number of Parliament Membership by Sex and Fraction in Lombok Tengah Regency, 2017

Nama Fraksi Fraction	Laki Male	Perempuan Female	Jumlah Total
(1)	(2)	(3)	(4)
1. FPGK	8	1	9
2. FPKB	5	1	6
3. F Gerindra	5	1	6
4. FP Demokrat	5	-	5
5. FPKS	5	-	5
6. FPPP	4	1	5
7. FPBB	5	-	5
8. FP Nasdem	4	-	4
9. F. Nurani Perjuangan	5	-	5
<i>Jumlah/Total</i>	46	4	50
2016	46	4	50
2015	46	4	50
2014	46	4	50
2013	41	4	45

Sumber/Source: Sekretariat DPRD Kabupaten Lombok Tengah / Local Representative Secretary of Lombok Tengah

Tabel 2.2.4 Jumlah Produk yang Dihasilkan DPRD Kabupaten Lombok Tengah Menurut Jenisnya Tahun 2009 - 2017
Legislative Decision of Local Representatives Office by Kind in Lombok Tengah Regency 2009-2017

Tahun Year	Jenis Produk / Kind of Product			Jumlah Total
	Perda	SK Dewan	SK Pimpinan	
(1)	(2)	(3)	(4)	(5)
2009	10	20	17	47
2010	14	19	18	51
2011	10	19	20	49
2012	10	28	13	51
2013	10	31	9	59
2014	8	30	14	52
2015	7	27	14	48
2016	10	33	8	51
2017	9	29	14	52

Sumber/Source: Sekretariat DPRD Kabupaten Lombok Tengah / Local Representative Secretary of Lombok Tengah

2.3 PEGAWAI NEGERI SIPIL/CIVIL SERVANTS

Tabel 2.3.1 Jumlah Pegawai Negeri Sipil Daerah Menurut Kecamatan dan Pangkat/Golongan/Ruang di Kabupaten Lombok Tengah, 2017
Number of Civil Servants by Subdistricts and Hierarchy in Lombok Tengah Regency, 2017

Kecamatan <i>Subdistrict</i>	Pembina Utama (IV/e)	Pembina Utama Madya (IV/d)	Pembina Utama Muda (IV/c)	Pembina Tk. 1 (IV/b)
(1)	(2)	(3)	(4)	(5)
1. Praya Barat	-	-	-	3
2. Prabarda	-	-	-	7
3. P u j u t	-	-	-	6
4. Praya Timur	-	-	-	6
5. Janapria	-	-	-	14
6. K o p a n g	-	-	-	25
7. P r a y a	-	1	31	105
8. Praya Tengah	-	-	-	16
9. Jonggat	-	-	-	8
10. Pringgarata	-	-	-	14
11. Batukliang	-	-	-	9
12. Btl. Utara	-	-	-	3
Jumlah/ <i>Total</i>	-	1	31	216
2016	-	-	30	131
2015	-	1	22	93
2014	-	1	22	92
2013	-	-	18	80

Sumber/*Source*: Badan Kepegawaian, Pendidikan dan Pelatihan Kabupaten Lombok Tengah/*Departement Of personnel, Training and Education of Lombok Tengah Regency*

Tabel 2.3.1 Lanjutan Tabel / *Continued Table 2.3.1*
Table

Kecamatan <i>Subdistrict</i>	Pembina (IV/a)	Penata Tk.1 (III/d)	Penata (III/c)	Penata Muda Tk. 1 (III/b)
(1)	(6)	(7)	(8)	(9)
1. Praya Barat	164	78	36	57
2. Prabarda	85	61	36	34
3. P u j u t	283	129	85	60
4. Praya Timur	173	75	39	36
5. Janapria	155	56	43	40
6. K o p a n g	204	86	58	43
7. P r a y a	543	498	383	393
8. Praya Tengah	155	84	44	39
9. Jonggat	315	107	84	78
10. Pringgarata	157	51	27	49
11. Batukliang	170	64	48	41
12. Btl. Utara	81	45	30	35
<i>Jumlah/Total</i>	2 485	1 334	913	905
2 0 1 6	3 144	1 609	1 081	1 104
2 0 1 5	3 080	1 580	1 006	1 215
2 0 1 4	3 350	1 437	1 077	1 256
2 0 1 3	3 229	1 368	960	1 199

Sumber/*Source*: Badan Kepegawaian, Pendidikan dan Pelatihan Kabupaten Lombok Tengah/*Depatement Of personnel, Training and Education of Lombok Tengah Regency*

GOVERNMENT

Tabel 2.3.1 Lanjutan Tabel / *Continued Table 2.3.1*
Table

Kecamatan <i>Subdistrict</i>	Penata Muda (III/a)	Pengatur Tk.1 (II/d)	Pengatur (II/c)	Pengatur Muda Tk.1 (II/b)
(1)	(10)	(11)	(12)	(13)
1. Praya Barat	60	20	23	16
2. Prabarda	44	19	29	19
3. P u j u t	100	53	52	22
4. Praya Timur	42	18	19	9
5. Janapria	39	15	29	17
6. K o p a n g	57	29	34	9
7. P r a y a	335	128	529	180
8. Praya Tengah	33	18	37	1
9. Jonggat	75	29	42	18
10. Pringgarata	44	20	27	3
11. Batukliang	44	30	15	7
12. Btl. Utara	34	7	15	5
Jumlah/Total	907	386	851	306
2016	940	482	780	401
2015	796	591	747	605
2014	634	599	558	893
2013	1 018	478	704	903

Sumber/Source: Badan Kepegawaian, Pendidikan dan Pelatihan Kabupaten Lombok Tengah/Depatemen Of personnel, Training and Education of Lombok Tengah Regency

Tabel 2.3.2 Lanjutan Tabel / Continued Table 2.3.1
Table

Kecamatan Subdistrict	Pengatur Muda (II/a)	Juru Tk.1 (I/d)	Juru (I/c)	Juru Muda Tk.1 (I/b)
(1)	(14)	(15)	(16)	(17)
1. Praya Barat	34	-	2	-
2. Prabarda	21	-	1	-
3. P u j u t	76	2	4	1
4. Praya Timur	40	2	-	-
5. Janapria	38	-	-	-
6. K o p a n g	37	1	2	1
7. P r a y a	157	37	68	37
8. Praya Tengah	34	1	-	-
9. Jonggat	39	2	1	-
10. Pringgarata	31	1	1	-
11. Batukliang	38	-	1	1
12. Btl. Utara	24	1	-	-
Jumlah/Total	569	47	80	40
2 0 1 6	685	41	101	12
2 0 1 5	674	53	100	23
2 0 1 4	178	85	47	52
2 0 1 3	416	72	49	51

Sumber/Source: Badan Kepegawain, Pendidikan dan Pelatihan Kabupaten Lombok Tengah/Depatemen Of personnel, Training and Education of Lombok Tengah Regency

GOVERNMENT

Tabel 2.3.3 Lanjutan/Continued Table 2.3.1
Table

Kecamatan <i>Subdistrict</i>	Juru Muda (l/a)	Jumlah
(1)	(18)	(19)
1. Praya Barat	-	493
2. Prabarda	-	356
3. P u j u t	1	874
4. Praya Timur	1	460
5. Janapria	-	446
6. K o p a n g	1	587
7. P r a y a	12	3 436
8. Praya Tengah	1	463
9. Jonggat	1	799
10. Pringgarata	1	426
11. Batukliang	-	468
12. Btl. Utara	-	280
<i>Jumlah/Total</i>	18	9 088
2016	53	10 592
2015	53	10 633
2014	49	10 331
2013	20	10 365

Sumber/Source: Badan Kepegawaian, Pendidikan dan Pelatihan Kabupaten Lombok Tengah/Depatemen Of personnel, Training and Education of Lombok Tengah Regency

Tabel 2.3.4 Jumlah Pegawai Negeri Sipil Daerah Menurut Golongan Kepegangatan dan Jenis Kelamin di Kabupaten Lombok Tengah, 2017
Number of Local Civil Servants by Hierarchy and Sex in Lombok Tengah Regency, 2017

Golongan Kepegangatan <i>Hierarchy</i>	Laki-laki <i>Male</i>	Perempuan <i>Female</i>	Jumlah <i>Total</i>
(1)	(2)	(3)	(4)
I/a (Juru Muda)	18	0	18
I/b (Juru Muda Tk. I)	36	4	40
I/c (Juru)	77	3	80
I/d (Juru Tk. I)	45	2	47
Golongan I/<i>Range I</i>	176	9	185
II/a (Pengatur Muda)	345	224	569
II/b (Pengatur Muda Tk.I)	200	106	306
II/c (Pengatur)	564	287	851
II/d (Pengatur Tk. I)	196	189	385
Golongan II/<i>Range II</i>	1 305	806	2 111
III/a (Penata Muda)	430	475	905
III/b (Penata Muda Tk.I)	491	415	906
III/c (Penata)	524	389	913
III/d (Penata Tk.I)	868	468	1 336
Golongan III/<i>Range III</i>	2 313	1 747	4 060
IV/a (Pembina Muda)	1 573	912	2 485
IV/b (Pembina Muda Tk.I)	158	57	215
IV/c (Pembina)	31	-	31
IV/d (Pembina Tk.I)	1	-	1
Golongan IV/<i>Range IV</i>	1 763	969	2 732
Jumlah/<i>Total</i>	5 557	3 531	9 088

Sumber/Source: Badan Kepegawajian, Pendidikan dan Pelatihan Kabupaten Lombok Tengah/Depatemen Of personnel, Training and Education of Lombok Tengah Regency

GOVERNMENT

Tabel 2.3.5 Jumlah Pegawai Negeri Sipil Pusat Menurut Golongan Kepangkatan dan Jenis Kelamin di Kabupaten Lombok Tengah, 2017
Number of Central Civil Servants by Hierarchy and Sex in Lombok Tengah Regency, 2017

Golongan/Ruang/Eselon <i>Level</i>	Laki <i>Male</i>	Perempuan <i>Female</i>	Laki+Perempuan <i>n Total</i>
(1)	(2)	(3)	(4)
Golongan/Ruang			
1. I	1	-	1
2. II	84	78	162
3. III	416	219	635
4. IV	90	25	115
Jumlah	591	322	913
2015	591	322	913
2014	591	322	913
Eselon			
1. II	2	-	2
2. III	26	1	27
3. IV	10	4	14
4. V	38	5	43
Jumlah	76	10	86
2015	76	10	86
2014	76	10	86

Sumber/Source: Masing-masing Dinas/Instansi Vertikal/Each Central Government Institution in Lombok Tengah Regency

**Tabel 2.3.6 Jumlah Pegawai Negeri Sipil Daerah Menurut Golongan
Kepangkatan dan Jenis Kelamin di Kabupaten Lombok
Tengah, 2017**
*Number of Civil Servants by Hierarchy and Sex in Lombok
Tengah Regency, 2017*

Golongan/Ruang/Eselon Level	Laki Male	Perempuan Female	Laki+Perem- puan Total
(1)	(2)	(3)	(4)
Golongan/Ruang			
1. I	176	9	185
2. II	1 305	806	2 111
3. III	2 312	1 746	4 058
4. IV	1 764	970	2 734
Jumlah	5 557	3 531	9 088
2 0 1 6	6 695	3 901	10 596
2 0 1 5	6 739	3 894	10 633
Eselon			
1. II	31	3	34
2. III	133	21	154
3. IV	494	128	622
4. V	-	-	0
Jumlah	658	152	810
2 0 1 6	758	160	918
2 0 1 5	786	162	948

Sumber/Source: Badan Kepegawaian, Pendidikan dan Pelatihan Kabupaten Lombok Tengah/Depatemen Of personnel, Training and Education of Lombok Tengah Regency

GOVERNMENT

Tabel 2.3.7 Jumlah Pegawai Negeri Sipil Menurut Dinas/Instansi Pemerintah dan Jenis Kelamin di Kabupaten Lombok Tengah 2017
Number of Civil Servants by Institution/Office and Sex in Lombok Tengah Regency, 2017

	Dinas/Instansi Pemerintahan <i>Institution/Office</i>	Jenis Kelamin/Sex		
		Laki-Laki <i>Male</i>	Perempuan <i>Female</i>	Jumlah <i>Total</i>
	(1)	(2)	(3)	(4)
1.	Sekretariat Daerah	130	38	168
2.	Dinas Pendidikan Pemuda dan Olahraga	3 000	2 099	5 099
3.	Dinas Kependudukan dan Pencatatan Sipil	23	19	42
4.	Dinas Pariwisata dan Kebudayaan	65	8	73
5.	Dinas Lingkungan Hidup	58	10	68
6.	Dinas Perikanan dan Kelautan	43	12	55
7.	Dinas Kesehatan	425	585	1 010
8.	Dinas Ketahanan Pangan	19	10	29
9.	Dinas Perhubungan	47	5	52
10.	Dinas Pertanian	230	88	318
11.	Dinas Pekerjaan Umum dan Penataan Ruang	270	47	317
12.	Dinas Sosial	23	11	34
13.	Dinas Koperasi dan UKM	25	12	37
14.	Dinas Komunikasi dan Informatika	20	7	27
15.	Dinas Perpustakaan dan Kearsipan	21	11	32
16.	Dinas Pemberdayaan Masyarakat dan Desa	34	10	44
17.	Dinas Perumahan dan Kawasan Permukiman	36	14	50
18.	Dinas Tenaga Kerja dan Transmigrasi	41	12	53
19.	Dinas Perindustrian dan Perdagangan	32	13	45
20.	Dinas Kepemudaan dan Olahraga	20	6	26

Sumber/Source: Badan Kepegawaian, Pendidikan dan Pelatihan Kabupaten Lombok Tengah/Depatemen Of personnel, Training and Education of Lombok Tengah Regency

Tabel 2.3.7 Lanjutan Tabel / Continued Table
Table

	Dinas/Instansi Pemerintahan <i>Institution/Office</i>	Jenis Kelamin/Sex		
		Laki-Laki <i>Male</i>	Perempuan <i>Female</i>	Jumlah <i>Total</i>
	(1)	(2)	(3)	(4)
21	Dias Pemberdayaan Perempuan , Perlindungan Anak, Pengendalian Penduduk dan Keluarga Berencana	61	42	103
22	Badan Kepegawaian Pendidikan dan Pelatihan	35	19	54
23	Badan Perencanaan Penelitian dan Pengembangan Daerah	33	23	56
24	Badan Pengelolaan Keuangan dan Aset Daerah	30	40	70
25	Badan Pengelolaan Pendapatan Daerah	108	33	141
26	Badan Penanggulangan Bencana Daerah	64	6	70
27	Dinas Penanaman Modal dan Pelayanan Terpadu Satu Pintu	21	14	35
28	Badan Kesatuan Bangsa dan Politik Dalam Negeri	19	9	28
29	Inspektorat	44	24	68
30	Rumah Sakit Umum Daerah	134	212	346
31	Sekretariat DPRD	42	14	56
32	Kantor Sekretariat KPU	8	1	9
33	Kantor Satuan Polisi Pamong Praja	84	5	89
34	Kantor Camat Batukliang Utara	18	0	18
35	Kantor Camat Batukliang Utara	19	4	23
36	Kantor Camat Janapria	18	3	21
37	Kantor Camat Jonggat	28	4	32
38	Kantor Camat Kopang	18	8	26
39	Kantor Camat Praya Barat Daya	21	1	22
40	Kantor Camat Praya Barat	16	7	23

Sumber/Source: Badan Kepegawaian, Pendidikan dan Pelatihan Kabupaten Lombok Tengah/Depatemen Of personnel, Training and Education of Lombok Tengah Regency

Tabel 2.3.7 Lanjutan Tabel / Continued Table
Table

	Dinas/Instansi Pemerintahan <i>Institution/Office</i>	Jenis Kelamin/Sex		
		Laki-Laki <i>Male</i>	Perempuan <i>Female</i>	Jumlah <i>Total</i>
		(1)	(2)	(3)
41	Kantor Camat Praya Tengah	41	6	47
42	Kantor Camat Praya	65	29	94
43	Kantor Camat Praya Timur	24	4	28
44	Kantor Camat Pringgarata	20	4	24
45	Kantor Camat Pujut	24	2	26
	Jumlah/Total	5 557	3 531	9 088

Sumber/Source: Badan Kepegawaian, Pendidikan dan Pelatihan Kabupaten Lombok Tengah/Depatement Of personnel, Training and Education of Lombok Tengah Regency

Tabel 2.3.8 Jumlah Pegawai Negeri Sipil Daerah Menurut Pendidikan Tertinggi yang Ditamatkan dan Jenis Kelamin di Kabupaten Lombok Tengah, 2017
Number of Local Civil Servants by Educational Attainment and Sex in Lombok Tengah Regency, 2017

Pendidikan Terakhir <i>Educational Attainment</i>	Jenis Kelamin/Sex		
	Laki-Laki <i>Male</i>	Perempuan <i>Female</i>	Jumlah <i>Total</i>
(1)	(2)	(3)	(4)
Sampai dengan SLTP/Sederajat <i>Up to General/Vocational Junior High School</i>	277	14	291
SMA/Sederajat <i>General/Vocational Senior High School</i>	1 562	809	2 371
Diploma I,II <i>Diploma I,II</i>	614	623	1 237
Diploma III/Sarjana Muda <i>Diploma III/Bachelor</i>	240	484	733
Diploma IV /Tingkat Sarjana <i>Diploma IV/ University Graduates</i>	2 864	1 601	4 465
Doktor/Ph.d <i>Doctor/Ph.d</i>	-	-	-
Jumlah/Total	5 557	3 531	9 088

Sumber/Source: Badan Kepegawaian, Pendidikan dan Pelatihan Kabupaten Lombok Tengah/Depatemen Of personnel, Training and Education of Lombok Tengah Regency

GOVERNMENT

Tabel 2.3.9 Jumlah Anggota TNI dan Polri Menurut Tingkat Pendidikan dan Jenis Kelamin di Kabupaten Lombok Tengah, 2017
Number of Army and Police Officers by Educational Attainment and Sex in Lombok Tengah Regency, 2017

Pendidikan Terakhir <i>Educational Attainment</i>	Jenis Kelamin/Sex		
	Laki-Laki <i>Male</i>	Perempuan <i>Female</i>	Jumlah <i>Total</i>
(1)	(2)	(3)	(4)
SLTP/Sederajat <i>General/Vocational Junior High School</i>	22	0	22
SMA/Sederajat <i>General/Vocational Senior High School</i>	1 019	35	1 054
Diploma I,II <i>Diploma I,II</i>	0	0	0
Diploma III/Sarjana Muda <i>Diploma III/Bachelor</i>	5	0	5
Diploma IV /Tingkat Sarjana <i>Diploma IV/ University Graduates</i>	99	1	100
Doktor/Ph.d <i>Doctor/Ph.d</i>	0	0	0
Jumlah/Total	1 145	36	1 181

Sumber / Source : Polres Praya dan Kodim 1620 / Polres Praya and Kodim 1620

Tabel 2.3.10 Jumlah Hakim dan Jaksa Menurut Jenis Kelamin di Kabupaten Lombok Tengah, 2017
Number Judge, Prosecutor and Lawyer by Sex in Lombok Tengah Regency, 2017

Uraian	Laki Male	Perempuan Female	Jumlah Total
(1)	(2)	(3)	(4)
1. Hakim	11	3	14
2. Jaksa	15	1	16
<i>Jumlah/Total</i>	26	4	30
2016	22	7	29
2015	24	8	32
2014	32	9	41
2013	21	15	36

Sumber/ Source : Pengadilan Negeri, Pengadilan Agama dan Kejaksaan Negeri Praya / Law Office, Justice Office of Praya

2.4 PEMILIHAN UMUM/GENERAL ELECTION

Tabel 2.4.1 Jumlah Pemilih Terdaftar Pada Pemilu Legislatif Tahun 2014 di Kabupaten Lombok Tengah Menurut Kecamatan
Number Of Registered Voters On Legislative Election 2014 of Lombok Tengah Regency By Subdistrict

No	Kecamatan Subdistrict	Daftar Pemilih Tetap Voters		Daftar Pemilih Tambahan Voters Additional		Jumlah Pemilih Total		Jumlah Total
		Laki-Laki Male	Perempuan Female	Laki-Laki Male	Perempuan Female	Laki-Laki Male	Perempuan Female	
(1)	(2)	(3)	(4)	(5)	(6)	(7)	(8)	
1.	Praya Barat	28 758	30 187	749	1 145	29 507	31 332	60 839
2.	Prabarda	20 318	22 100	167	332	20 485	22 432	42 917
3.	Pujut	39 829	42 721	647	891	40 476	43 612	84 088
4.	Praya Timur	25 881	27 758	322	501	26 203	28 259	54 462
5.	Janapria	28 874	29 647	210	351	29 084	29 998	59 082
6.	Kopang	31 665	32 762	278	535	31 943	33 297	65 240
7.	Praya	39 880	41 418	1 062	1 444	40 942	42 862	83 804
8.	Tengah	24 346	25 251	332	516	24 678	25 767	50 445
9.	Jonggat	35 685	37 776	680	1 048	36 365	38 824	75 189
10.	Pringgarata	25 096	25 727	432	758	25 528	26 485	52 013
11.	Batukliang	29 486	30 606	253	360	29 739	30 966	60 705
12.	Batukliang Utara	19 789	20 087	131	177	19 920	20 264	40 184
Jumlah/Total		349 607	366 040	5 263	8 058	354 870	374 098	728 968

Sumber/Source: Komosi Pemilihan Umum Kabupaten Lombok Tengah / General Election Commission Of Lombok Tengah Regency

Tabel 2.4.2 Jumlah Pemilih Yang Menggunakan Hak Pilih Pada Pemilu Legislatif tahun 2014 Menurut Kecamatan di Kabupaten Lombok Tengah
Number Of Voters Using The Voting Rights In Legislative Elections 2014 By Subdistrict in Lombok Tengah Regency

No	Kecamatan <i>Subdistrict</i>	Jumlah Pemilih Terdaftar Voters	Menggunakan Hak Pilih Using Voting Rights		Tidak Menggunakan Hak Pilih Not Using Voting Rights	
			Jumlah	Persentase	Jumlah	Persentase
	(1)	(2)	(3)	(4)	(5)	(6)
1.	Praya Barat	60 839	45 571	74,90	15 268	25,10
2.	Prabarda	42 917	31 861	74,24	11 056	25,76
3.	Pujut	84 088	70 463	83,80	13 625	16,20
4.	Praya Timur	54 462	45 161	82,92	9 301	17,08
5.	Janapria	59 082	43 379	73,42	15 703	26,58
6.	Kopang	65 240	46 346	71,04	18 894	28,96
7.	Praya	83 804	64 167	76,57	19 637	23,43
8.	Praya Tengah	50 445	37 792	74,92	12 653	25,08
9.	Jonggat	75 189	53 732	71,46	21 457	28,54
10.	Pringgarata	52 013	37 229	71,58	14 784	28,42
11.	Batukliang	60 705	44 424	73,18	16 281	26,82
12.	Batukliang Utara	40 184	28 691	71,40	11 493	28,60
Jumlah/Total		728 968	548 816	75,29	180 152	24,71

Sumber/Source: Komisi Pemilihan Umum Kabupaten Lombok Tengah / *General Election Commission Of Lombok Tengah Regency*

GOVERNMENT

Tabel 2.4.3 Jumlah Suara Sah Pada Pemilu Legislatif Tahun 2014 di Kabupaten Lombok Tengah Menurut Kecamatan
Number Of Votes In Legislative Election 2014 of Lombok Tengah Regency By District

No	Kecamatan <i>Subdistrict</i>	Pemilih Menggunakan Hak Pilih Voters	DPR RI		DPR PROVINSI	
			Suara Sah Valid Votes	Suara Tidak Sah Invalid Votes	Suara Sah Valid Votes	Suara Tidak Sah Invalid Votes
	(1)	(2)	(3)	(4)	(5)	(6)
1.	Praya Barat	45 571	39 701	5 870	41 675	3 896
2.	Prabarda	31 861	27 165	4 696	28 786	3 075
3.	Pujut	70 463	64 226	6 237	65 742	4 721
4.	Praya Timur	45 161	40 391	4 770	42 198	2 963
5.	Janapria	43 379	36 596	6 783	39 559	3 820
6.	Kopang	46 346	38 463	7 883	41 849	4 497
7.	Praya	64 167	52 879	11 288	58 480	5 687
8.	Praya Tengah	37 792	32 013	5 779	34 624	3 168
9.	Jonggat	53 732	46 315	7 417	49 031	4 701
10.	Pringgarata	37 229	32 219	5 010	33 791	3 438
11.	Batukliang	44 424	38 567	5 857	40 969	3 455
12.	Batukliang Utara	28 691	24 593	4 098	26 240	2 451
Jumlah/Total		548 816	473 128	75 688	502 944	45 872

Sumber/Source: Komisi Pemilihan Umum Kabupaten Lombok Tengah / General Election Commission Of Lombok Tengah Regency

Tabel 2.4.3 Lanjutan
Table Continued

No	Kecamatan <i>Subdistrict</i>	DPRD		DPD	
		Suara Sah Valid Votes	Suara Tidak Sah Invalid Votes	Suara Sah Valid Votes	Suara Tidak Sah Invalid Votes
(1)	(2)	(3)	(4)	(5)	
1.	Praya Barat	42 755	2 816	37 883	7 688
2.	Prabarda	29 924	1 937	25 829	6 032
3.	Pujut	66 829	3 634	61 978	8 485
4.	Praya Timur	43 474	1 687	39 422	5 739
5.	Janapria	40 847	2 532	35 868	7 511
6.	Kopang	42 746	3 600	34 826	11 520
7.	Praya	60 267	3 900	50 808	13 359
8.	Praya Tengah	35 680	2 112	31 196	6 596
9.	Jonggat	50 302	3 430	43 805	9 927
10.	Pringgarata	34 718	2 511	30 016	7 213
11.	Batukliang	41 487	2 937	36 541	7 883
12.	Batukliang Utara	26 695	1 996	22 892	5 799
Jumlah/Total		515 724	33 092	451 064	97 752

Sumber/Source: Komisi Pemilihan Umum Kabupaten Lombok Tengah / General Election Commission Of Lombok Tengah Regency

GOVERNMENT

Tabel 2.4.4 Perolehan Suara Sah Partai Politik Peserta Pemilu 2014 di Kabupaten Lombok Tengah
Valid Voters have been obtained by Political Party on General Election 2014 of Lombok Tengah Regency

No	Partai Politik Political Party	Suara Sah/ Valid Votes		
		DPRD II	DPRD PROV	DPR RI
	(1)	(2)	(3)	(4)
1.	PARTAI NASDEM	33 340	27 976	32 466
2.	PARTAI KEBANGKITAN BANGSA	53 282	45 200	45 558
3.	PARTAI Keadilan Sejahtera	38 563	38 460	36 359
4.	PDI Perjuangan	27 723	33 031	23 154
5.	PARTAI GOLONGAN KARYA	84 483	107 629	73 563
6.	PARTAI GERINDRA	70 656	72 476	64 988
7.	PARTAI DEMOKRAT	47 862	51 611	50 184
8.	PARTAI AMANAT NASIONAL	27 820	29 327	16 552
9.	PARTAI PERSATUAN PEMBANGUNAN	38 872	31 183	45 645
10.	PARTAI HATI NURANI RAKYAT	35 580	34 025	60 049
11.	PARTAI BULAN BINTANG	36 201	17 829	15 686
12.	PARTAI Keadilan dan Persatuan Indonesia	21 342	14 197	8 924
Jumlah/Total		515 724	502 944	473 128

Sumber/Source: Komisi Pemilihan Umum Kabupaten Lombok Tengah / General Election Commission Of Lombok Tengah Regency

Tabel 2.4.5 Perolehan Kursi Partai Politik Peserta Pemilu 2014 di Kabupaten Lombok Tengah
Valid Voters have been obtained by Political Party on General Election 2014 of Lombok Tengah Regency

No	Partai Politik <i>Political Party</i>	Perolehan Kursi di DPRD <i>Acquisition</i>
	(1)	(2)
1.	PARTAI NASDEM	4
2.	PARTAI KEBANGKITAN BANGSA	6
3.	PARTAI KEADILAN SEJAHTERA	5
4.	PDI PERJUANGAN	2
5.	PARTAI GOLONGAN KARYA	9
6.	PARTAI GERINDRA	6
7.	PARTAI DEMOKRAT	5
8.	PARTAI AMANAT NASIONAL	-
9.	PARTAI PERSATUAN PEMBANGUNAN	5
10.	PARTAI HATI NURANI RAKYAT	3
11.	PARTAI BULAN BINTANG	4
12.	PARTAI KEADILAN DAN PERSATUAN INDONESIA	1
Jumlah/Total		50

Sumber/Source: Komosi Pemilihan Umum Kabupaten Lombok Tengah / General Election Commission Of Lombok Tengah Regency

GOVERNMENT

Tabel 2.4.6 Perolehan Suara Pasangan Calon Presiden/ Wakil Presiden di Kabupaten Lombok Tengah Menurut Kecamatan Tahun 2014
Table Number of Voters have been Obtained by Candidate of President/ Vice President 2014

No	Kecamatan Subdistrict	Pasangan Calon/ Candidate		Jumlah Suara Sah Valid Voters
		Prabowo Subianto dan Hatta Rajasa	Joko Widodo dan H. M. Jusuf Kalla	
	(1)	(2)	(3)	(4)
1.	Praya Barat	28 144	10 197	38 341
2.	Prabarda	20 063	6 895	26 958
3.	Pujut	37 982	17 423	55 405
4.	Praya Timur	27 544	12 019	39 563
5.	Janapria	32 028	8 038	40 066
6.	Kopang	33 793	10 706	44 499
7.	Praya	46 096	12 956	59 052
8.	Praya Tengah	26 887	7 597	34 484
9.	Jonggat	22 808	11 330	34 138
10.	Pringgarrata	37 787	12 812	50 599
11.	Batukliang	29 263	12 250	41 513
12.	Batukliang Utara	20 233	6 817	27 050
Jumlah/Total		362 628	129 040	491 668

Sumber/Source: Komisi Pemilihan Umum Kabupaten Lombok Tengah / General Election Commission Of Lombok Tengah Regency

Tabel 2.4.7 Persentase Perolehan Suara Pasangan Calon Presiden/ Wakil Presiden di Kabupaten Lombok Tengah Menurut Daerah Pemilihan Tahun 2014
Percentage Number of Voters have been Obtained by Candidate of President/ Vice President 2014

No	Kecamatan <i>Subdistrict</i>	Pasangan Calon/ Candidate		Jumlah Suara Sah <i>Valid Voters</i>
		Prabowo Subianto dan Hatta Rajasa	Joko Widodo dan H. M. Jusuf Kalla	
	(1)	(2)	(3)	(4)
1.	Praya Barat	73,40	26,60	38 341
2.	Prabarda	74,42	25,58	26 958
3.	Pujut	68,55	31,45	55 405
4.	Praya Timur	69,62	30,38	39 563
5.	Janapria	79,94	20,06	40 066
6.	Kopang	75,94	24,06	44 499
7.	Praya	78,06	21,94	59 052
8.	Praya Tengah	77,97	22,03	34 484
9.	Jonggat	66,81	33,19	50 599
10.	Pringgarata	74,68	25,32	34 138
11.	Batukliang	70,49	29,51	50 599
12.	Batukliang Utara	74,80	25,20	41 513
Jumlah/Total		73,75	26,25	491 668

Sumber/Source: Komisi Pemilihan Umum Kabupaten Lombok Tengah / General Election Commission Of Lombok Tengah Regency

Tabel 2.4.8 Jumlah Pemilih Pada Pilkada Bupati/ Wakil Bupati di Kabupaten Lombok Tengah Menurut Kecamatan, 2015
Number of Voters have been Obtained by Elections of Regent/ Vice Regent Lombok Tengah Regency And Subdistrict, 2015

No	Daerah Pemilihan <i>Area of The Elections</i>	Jumlah Pemilih Voters		
		Laki <i>Male</i>	Perempuan <i>Female</i>	Jmlah <i>Total</i>
	(1)	(2)	(3)	(4)
1.	Praya Barat	31 336	32 895	64 231
2.	Prabarda	21 515	23 536	45 051
3.	Pujut	42 824	46 085	88 909
4.	Praya Timur	27 968	29 893	57 861
5.	Janapria	31 438	31 819	63 257
6.	Kopang	33 556	34 758	68 314
7.	Praya	43 666	45 820	89 486
8.	Praya Tengah	25 784	26 601	52 385
9.	Jonggat	40 285	42 515	82 800
10.	Pringgarata	27 134	27 552	54 686
11.	Batukliang	31 135	32 230	63 365
12.	Batukliang Utara	21 759	22 142	43 901
Jumlah/Total		378 400	395 846	774 246

Tabel 2.4.8 Lanjutan
Table Continued

No	Daerah Pemilihan <i>Area of The Elections</i>	Menggunakan Hak Pilih Using Voting Rights		
		Laki <i>Male</i>	Perempuan <i>Female</i>	Jumlah <i>Total</i>
	(1)	(5)	(6)	(7)
1.	Praya Barat	16 979	19 601	36 580
2.	Prabarda	10 846	13 212	24 058
3.	Pujut	27 540	29 536	57 076
4.	Praya Timur	18 047	21 183	39 230
5.	Janapria	16 352	21 259	37 611
6.	Kopang	18 531	24 544	43 075
7.	Praya	25 719	30 082	55 801
8.	Praya Tengah	15 064	18 148	33 212
9.	Jonggat	21 680	25 108	46 788
10.	Pringgarata	13 956	17 108	31 064
11.	Batukliang	16 906	21 119	38 025
12.	Batukliang Utara	12 104	14 331	26 435
Jumlah/Total		213 724	255 231	468 955

GOVERNMENT

Tabel 2.4.8 Lanjutan
Table Continued

No	Daerah Pemilihan <i>Area of The Elections</i>	Tidak Menggunakan Hak Pilih <i>Not Using Voting Rights</i>		
		Laki <i>Male</i>	Prm <i>Female</i>	Jmlh <i>Total</i>
	(1)	(8)	(9)	(10)
1.	Praya Barat	14 357	13 294	27 651
2.	Prabarda	10 669	10 324	20 993
3.	Pujut	15 284	16 549	31 833
4.	Praya Timur	9 921	8 710	18 631
5.	Janapria	15 086	10 560	25 646
6.	Kopang	15 025	10 214	25 239
7.	Praya	17 947	15 738	33 685
8.	Praya Tengah	10 720	8 453	19 173
9.	Jonggat	18 605	17 407	36 012
10.	Pringgarata	13 178	10 444	23 622
11.	Batukliang	14 229	11 111	25 340
12.	Batukliang Utara	9 655	7 811	17 466
Jumlah/Total		164 676	140 615	305 291

Sumber/Source: Komisi Pemilihan Umum Kabupaten Lombok Tengah / *General Election Commission Of Lombok Tengah Regency*

Tabel 2.4.9 Jumlah Pemilih Total dan Persentase Penggunaan hak Pilih Pada Pilkada Bupati/ Wakil Bupati di Kabupaten Lombok Tengah Menurut Kecamatan, 2015
Number of All Voters have been Obtained by Elections of Regent/ Vice Regent Lombok Tengah Regency And Subdistrict, 2015

No	Kecamatan <i>Subdistrict</i>	Menggunakan Hak Pilih (DPT+DPTB I+DPTB II) <i>Using Voting Rights</i>	Tidak Menggunakan Hak Pilih <i>Not Using Voting Rights</i>	Jumlah / Total	% Persentase Keikutsertaan dalam pilkada
	(1)	(2)	(3)	(4)	(5)
1.	Praya Barat	36 580	27 651	64 231	56,95
2.	Prabarda	24 058	20 993	45 051	53,40
3.	Pujut	57 076	31 833	88 909	64,20
4.	Praya Timur	39 230	18 631	57 861	67,80
5.	Janapria	37 611	25 646	63 257	59,46
6.	Kopang	43 075	25 239	68 314	63,05
7.	Praya	55 801	33 685	89 486	62,36
8.	Praya Tengah	33 212	19 173	52 385	63,40
9.	Jonggat	46 788	36 012	82 800	56,51
10.	Pringgarata	31 064	23 622	54 686	56,80
11.	Batukliang	38 025	25 340	63 365	60,01
12.	Batukliang Utara	26 435	17 466	43 901	60,22
Jumlah/Total		468 955	305 291	774 246	60,75

Sumber/Source: Komisi Pemilihan Umum Kabupaten Lombok Tengah / *General Election Commission Of Lombok Tengah Regency*

GOVERNMENT

Tabel 2.4.10 Perolehan Suara Pasangan Calon Bupati/ Wakil Bupati di Kabupaten Lombok Tengah Menurut Daerah Pemilihan Tahun 2015
Number of Voters have been Obtained by Candidate of Regent/ Vice Regent of Lombok Tengah Regency Area 2015

Suara Sah/ Valid Voters					
No	Kecamatan Subdistrict	H. Lalu Wiratmaja, SH. dan Ns. H.Badrun Nadianto, S.Sos.S.Kep.M.P d.	H. Moh. Suhaili FT, SH. Dan L. Pathul Bahri,S.IP.	TGH. Lalu Gede M. Ali Wirasakti Amir Murni,Lc.MA. dan H.Lalu Achmad Wirajaya	H.Suharto dan HJ.Lale Widare, SH.
	(1)	(2)	(3)	(4)	(5)
1.	Praya Barat	1 015	14 365	10 043	1 749
2.	Prabarda	687	11 343	5 864	599
3.	Pujut	2 344	14 001	13 340	11 100
4.	Praya Timur	3 757	13 996	10 230	4 806
5.	Janapria	768	20 659	10 597	834
6.	Kopang	1 454	25 124	10 370	1 253
7.	Praya	2 379	32 995	8 240	3 025
8.	Praya Tengah	1 364	15 484	8 906	1 883
9.	Jonggat	1 687	17 519	14 754	2 618
10.	Pringgarata	1 207	15 229	9 982	947
11.	Batukliang	993	19 036	11 376	752
12.	Batukliang Utara	468	13 644	8 342	701
Jumlah/Total		18.123	213 395	122 044	30 267

Tabel 2.4.10 Lanjutan
Table Continued

Suara Sah/ Valid Voters				
No	Kecamatan <i>Subdistrict</i>	H.L. Suprayatno, SH.MM. dan Zainul Aidi, SP.	Jumlah <i>Total</i>	Suara Tidak Sah <i>Invalid Voters</i>
	(1)	(6)	(7)	(8)
1.	Praya Barat	8 749	35 921	659
2.	Prabarda	5 221	23 714	344
3.	Pujut	15 570	56 355	721
4.	Praya Timur	5 910	38 699	531
5.	Janapria	4 104	36 962	649
6.	Kopang	4 018	42 219	856
7.	Praya	8 197	54 836	965
8.	Praya Tengah	4 994	32 631	581
9.	Jonggat	9 203	45 781	1 007
10.	Pringgarata	2 939	30 304	760
11.	Batukliang	5 049	37 206	819
12.	Batukliang Utara	2 685	25 840	595
Jumlah/Total		76.639	460 468	8 487

Sumber/Source: Komisi Pemilihan Umum Kabupaten Lombok Tengah / *General Election Commission Of Lombok Tengah Regency*

GOVERNMENT

Tabel 2.4.11 Persentase Perolehan Suara Pasangan Calon Bupati/ Wakil Bupati Kabupaten Lombok Tengah Menurut Kecamatan Tahun 2015
Percentage of Vote Candidates Regent / Vice Regent Lombok Tengah Regency According to the District in 2015

No	Kecamatan <i>Subdistrict</i>	H. Lalu Wiratmaja, SH. dan Ns. H.Badrun Nadianto, S.Sos.S.Kep.M.Pd	H. Moh. Suhaili FT, SH. Dan L. Pathul Bahri,S.IP.	TGH. Lalu Gede M. Ali Wirasakti Amir Murni,Lc.MA. dan H.Lalu Achmad Wirajaya
	(1)	(2)	(3)	(4)
1.	Praya Barat	2,83	39,99	27,96
2.	Prabarda	2,90	47,83	24,73
3.	Pujut	4,16	24,84	23,67
4.	Praya Timur	9,71	36,17	26,43
5.	Janapria	2,08	55,89	28,67
6.	Kopang	3,44	59,51	24,56
7.	Praya	4,34	60,17	15,03
8.	Praya Tengah	4,18	47,45	27,29
9.	Jonggat	3,68	38,27	32,23
10.	Pringgarata	3,98	50,25	32,94
11.	Batukliang	2,67	51,16	30,58
12.	Batukliang Utara	1,81	52,80	32,28
	Jumlah/Total	3,94	46,34	26,50

Tabel 2.4.11 Lanjutan
Table Continued

No	Kecamatan <i>Subdistrict</i>	H.Suharto dan HJ.Lale Widare, SH	H.L. Suprayatno, SH.MM. dan Zainul Aidi, SP.	Persentase Percentage
	(1)	(5)	(6)	(7)
1.	Praya Barat	4,87	24,36	100,00%
2.	Prabarda	2,53	22,02	100,00%
3.	Pujut	19,70	27,63	100,00%
4.	Praya Timur	12,42	15,27	100,00%
5.	Janapria	2,26	11,10	100,00%
6.	Kopang	2,97	9,52	100,00%
7.	Praya	5,52	14,95	100,00%
8.	Praya Tengah	5,77	15,30	100,00%
9.	Jonggat	5,72	20,10	100,00%
10.	Pringgarata	3,13	9,70	100,00%
11.	Batukliang	2,02	13,57	100,00%
12.	Batukliang Utara	2,71	10,39	100,00%
Jumlah/Total		4,87	24,36	100,00%

GOVERNMENT

KEPENDUDUKAN DAN KETENAGAKERJAAN

POPULATION AND EMPLOYMENT

3

TENAGA KERJA



ANGKATAN KERJA

penduduk usia kerja (15 tahun dan lebih) yang bekerja, atau mempunyai pekerjaan namun sementara tidak bekerja dan pengangguran.



97,10%

BEKERJA



2,90%

PENGANGGURAN

PENDUDUK

Setap 1 Km² Wilayah ditempati oleh 770 jiwa



53%

490.505 penduduk perempuan



47%

440.292 Penduduk Laki-laki

61 % penduduk 10 tahun ke atas berstatus KAWIN



PENJELASAN TEKNIS

1. Sumber utama data kependudukan adalah sensus penduduk yang dilaksanakan setiap sepuluh tahun sekali. Sensus penduduk telah dilaksanakan sebanyak enam kali sejak Indonesia merdeka, yaitu tahun 1961, 1971, 1980, 1990, 2000, dan 2010.

Di dalam sensus penduduk, pencacahan dilakukan terhadap seluruh penduduk yang berdomisili di wilayah teritorial Indonesia termasuk warga negara asing kecuali anggota korps diplomatik negara sahabat beserta keluarganya.

Metode pengumpulan data dalam sensus dilakukan dengan wawancara antara petugas sensus dengan responden dan juga melalui *e-census*. Pencatatan penduduk menggunakan konsep usual residence, yaitu konsep di mana penduduk biasa bertempat tinggal. Bagi penduduk yang bertempat tinggal tetap dicacah di mana mereka biasa tinggal, sedangkan untuk penduduk yang tidak bertempat tinggal tetap dicacah di tempat di mana mereka ditemukan petugas sensus pada malam 'Hari Sensus'. Termasuk penduduk yang tidak bertempat tinggal tetap adalah

TECHNICAL NOTES

1. *The main source of demographic data is population census, which is conducted every ten years. Population Census has been conducted six times since Indonesia's independence: 1961, 1971, 1980, 1990, 2000, and 2010.*

The population census enumerates all residents who domicile in the entire territory of Indonesia including foreign citizens except the diplomatic corps members and their families.

The method of data collection in a population census involves interviewing respondents and conducting e-census. Enumeration of the population uses the concept of "usual residence", which is the concept of "places where people usually live". De jure was applied to the permanent residents, while de facto was applied to non-permanent residents. The permanent residents were enumerated in place where they normally live, the non-permanent residents were enumerated where they were found by the enumerators, on the night of 'Census Date'. The non permanent residents include homeless people, ship crew, boat people, remote

POPULATION AND EMPLOYMENT

tuna wisma, awak kapal berbendera Indonesia, penghuni perahu/rumah apung, masyarakat terpencil/terasing, dan pengungsi. Bagi mereka yang mempunyai tempat tinggal tetap dan sedang bepergian ke luar wilayah lebih dari enam bulan, tidak dicacah di tempat tinggalnya, tetapi dicacah di tempat tujuannya. Untuk tahun yang tidak dilaksanakan sensus penduduk, data kependudukan diperoleh dari hasil proyeksi penduduk. Proyeksi penduduk merupakan suatu perhitungan ilmiah yang didasarkan pada asumsi dari komponen-komponen perubahan penduduk, yaitu kelahiran, kematian, dan migrasi. Proyeksi penduduk Indonesia 2010–2035 menggunakan data dasar penduduk hasil SP2010.

2. **Penduduk Indonesia** adalah semua orang yang berdomisili di wilayah teritorial Indonesia selama 6 bulan atau lebih dan atau mereka yang berdomisili kurang dari 6 bulan tetapi bertujuan menetap.
3. **Laju pertumbuhan penduduk** adalah angka yang menunjukkan persentase penambahan penduduk dalam jangka waktu tertentu.

area community, and internally displaced persons. Those who had permanent residence and had been travelling away from their home for six months or more were not enumerated in their permanent place, but in the place where they were during the census.

For the periods where the population census is not conducted, population projection is done to estimate population during those years. The population projection is an estimate based on the demographic components, such as birth, death, and migration. Indonesia's 2010–2035 population projection used the 2010 Population Census as the base population.

2. **The population of Indonesia** are all residents of the entire territory of Indonesia who have stayed for six months or longer, and those who intended to stay more than six months even though their length of stay is less than six months.
3. **The growth rate of population** is the number that show percentage of population growth within a specified period.

4. **Kepadatan penduduk** adalah rasio banyaknya penduduk per kilometer persegi.
 5. **Rasio jenis kelamin** adalah perbandingan antara penduduk laki-laki dan penduduk perempuan pada suatu wilayah dan waktu tertentu. Biasanya dinyatakan dengan banyaknya penduduk laki-laki untuk 100 penduduk perempuan.
 6. **Distribusi penduduk** adalah pola persebaran penduduk di suatu wilayah, baik berdasarkan batas-batas geografis maupun berdasarkan batas-batas administrasi pemerintahan.
 7. **Komposisi penduduk** adalah pola persebaran penduduk menurut karakteristiknya, contoh: penduduk menurut kelompok umur, penduduk menurut jenis kelamin
 8. **Rumah tangga** adalah seseorang atau sekelompok orang yang mendiami sebagian atau seluruh bangunan fisik/sensus dan biasanya tinggal bersama serta pengelolaan makan dari satu dapur. Yang dimaksud makan dari satu dapur adalah jika pengurusan kebutuhan sehari-harinya dikelola bersama-sama menjadi satu.
4. **Population density** is ratio of population per square kilometer.
 5. **Sex ratio** is the ratio of males population to females population in a given area and time, usually expressed as the number of males for every 100 females.
 6. **Population distribution** is the pattern of population distribution in an area, either by geographic boundaries or by government administrative boundaries.
 7. **Population composition** is the pattern of population distribution by its characteristics, example: population by age group, population by sex
 8. **Household** is an individual or group of people living in a physical/census building unit or part of it and usually commit on a common provision for food and other essentials of living. Common provision for food means one organising daily needs for all of household members.

POPULATION AND EMPLOYMENT

9. **Anggota rumah tangga** adalah semua orang yang biasanya bertempat tinggal di suatu rumah tangga, baik yang berada di rumah pada waktu pencacahan maupun yang sementara tidak ada.
 10. **Rata-rata anggota rumah tangga** adalah angka yang menunjukkan rata-rata jumlah anggota rumah tangga per rumah tangga.
 11. **Penduduk usia kerja** adalah penduduk yang berumur 15 tahun ke atas.
 12. **Angkatan kerja** adalah penduduk usia kerja (15 tahun ke atas) yang bekerja, punya pekerjaan namun sementara tidak bekerja, dan pengangguran.
 13. **Bekerja** adalah kegiatan ekonomi yang dilakukan oleh seseorang dengan maksud memperoleh atau membantu memperoleh pendapatan atau keuntungan dan lamanya bekerja paling sedikit 1 jam secara terus menerus dalam seminggu yang lalu (termasuk pekerja keluarga tanpa upah yang membantu dalam suatu usaha/kegiatan ekonomi).
9. **Household member** are those who usually lives in a household regardless of their location at the time of enumeration.
 10. **Average household size** is the average number of household members per household.
 11. **Working age population** is persons of 15 years and over.
 12. **Labor force or economically active** are persons of 15 years and over, who in the previous week were working, temporarily absent from work but having jobs, and unemployment.
 13. **Working** is economic activity conducted by a person and intended to earn income by doing work or helping to do work at least one hour continuously during the reference week (including unpaid family worker/s for any economic activity).

14. **Jumlah jam kerja seluruhnya** adalah jumlah jam kerja yang digunakan untuk bekerja (tidak termasuk jam kerja istirahat resmi dan jam kerja yang digunakan untuk hal-hal di luar pekerjaan).
14. **Total working hours** is the total hours spent by an employee to perform all jobs (excluding the time used for other activities which are not classified as work).
15. **Lapangan usaha** adalah bidang kegiatan dari pekerjaan/tempat bekerja di mana seseorang bekerja. Klasifikasi lapangan usaha mengikuti Klasifikasi Baku Lapangan Usaha Indonesia (KBLI) dalam 1 digit.
15. **Industry** is field of a person's activity or establishment. The classification of industries follows the Indonesia Standard Industrial Classification (KBLI) in one digit.
16. **Status pekerjaan** adalah kedudukan seseorang dalam unit usaha/kegiatan dalam melakukan pekerjaan.
16. **Employment status** is the status of a person at his place of work or establishment where he was employed.
17. **Berusaha sendiri tanpa dibantu orang lain** adalah bekerja atau berusaha dengan menanggung risiko secara ekonomis, yaitu dengan tidak kembalinya ongkos produksi yang telah dikeluarkan dalam rangka usahanya tersebut, serta tidak menggunakan pekerja dibayar maupun pekerja tak dibayar, termasuk yang sifat pekerjaannya memerlukan teknologi atau keahlian khusus.
17. **Own-account worker** is a person who works at his own risk without assisted by paid per mount worker or unpaid worker include technical job or skill job.
18. **Berusaha dibantu buruh tidak tetap/buruh tidak dibayar** adalah
18. **Employer assisted by temporary workers/unpaid worker** is a person

POPULATION AND EMPLOYMENT

bekerja atau berusaha atas risiko sendiri, dan menggunakan buruh/pekerja tak dibayar dan atau buruh/pekerja tidak tetap.

who works at his own risk and assisted by temporary worker/unpaid worker.

19. **Berusaha dibantu buruh tetap/buruh dibayar** adalah berusaha atas risiko sendiri dan mempekerjakan paling sedikit satu orang buruh/pekerja tetap yang dibayar.

19. ***Employer assisted by permanent workers/paid workers*** is a person who does his business at her/his own risk at least one assisted by paid permanent worker.

20. **Buruh/karyawan/pegawai** adalah seseorang yang bekerja pada orang lain atau instansi/kantor/perusahaan secara tetap dengan menerima upah/gaji baik berupa uang maupun barang. Buruh yang tidak mempunyai majikan tetap, tidak digolongkan sebagai buruh/karyawan, tetapi sebagai pekerja bebas. Seseorang dianggap memiliki majikan tetap jika memiliki 1 (satu) majikan (orang/rumah tangga) yang sama dalam sebulan terakhir, khusus pada sektor bangunan batasannya tiga bulan. Apabila majikannya instansi/lembaga, boleh lebih dari satu.

20. ***Employee*** is a person who work permanently for other people or institution/office/ company and gains some money/cash or goods as wage/salary. Labor who have no permanent employer is not categorized as a laborer/worker/employee but casual worker. A laborers in general is considered to have a permanent employer if he has the same employer during the past month, particularly for building construction sector is 3 months. If the employer is an institution, more than 1 (one) employer is allowed.

21. **Pekerja bebas** adalah seseorang yang bekerja pada orang lain/majikan/institusi yang tidak tetap (lebih dari 1 majikan dalam

21. ***Casual employee*** is a person who does not work permanently for other people/employer/ institution (more than 1 employer during the

sebulan terakhir) di usaha pertanian baik berupa usaha rumah tangga maupun bukan usaha rumah tangga, ataupun di nonpertanian atas dasar balas jasa dengan menerima upah atau imbalan baik berupa uang maupun barang, dan baik dengan sistem pembayaran harian maupun borongan

22. **Pekerja tak dibayar** adalah seseorang yang bekerja membantu usaha untuk memperoleh penghasilan/keuntungan yang dilakukan oleh salah seorang anggota rumah tangga atau bukan anggota rumah tangga tanpa mendapat upah/gaji baik berupa uang maupun barang.

last 1 month) in agricultural sector, either home industry or not home industry, or in non-agricultural sector based on remuneration paid with money or goods, and based on daily or contact payment system.

22. **Unpaid worker** is a person who intended to work without pay, either with money or good, in an establishment run by other members of the family, relative or neighbour.

ULASAN**DESCRIPTION****Kependudukan**

Penduduk Kabupaten Lombok Tengah berdasarkan proyeksi penduduk tahun 2017 sebanyak 930.797 jiwa yang terdiri atas 440.292 jiwa penduduk laki-laki dan 490.505 jiwa penduduk perempuan. Dibandingkan dengan proyeksi jumlah penduduk tahun 2016, penduduk Lombok Tengah mengalami pertumbuhan sebesar 1 persen dengan masing-masing persentase pertumbuhan penduduk laki-laki sebesar 1 persen dan penduduk perempuan sebesar 1 persen. Sementara itu besarnya angka rasio jenis kelamin tahun 2017 penduduk laki-laki terhadap penduduk perempuan sebesar 90.

Kepadatan penduduk di Kabupaten Lombok Tengah tahun 2017 mencapai 770 jiwa/km² dengan rata-rata jumlah penduduk per rumah tangga 3 orang. Kepadatan Penduduk di 12 kecamatan cukup beragam dengan kepadatan penduduk tertinggi terletak di Kecamatan Praya dengan kepadatan sebesar 1.845 jiwa/km² dan terendah di Kecamatan Batukliang Utara sebesar 282 jiwa/Km². Sementara itu jumlah rumah tangga mengalami pertumbuhan sebesar 0,94 persen dari tahun 2017.

Population

Lombok Tengah population based population projections for 2017 were 930.797 people consisting of 440.292 inhabitants of the male and 490.505 female population people. This compares with a total Lombok Tengah Population in 2017, the Population growth of Lombok Tengah are 1 percent with each percentage of the male population growth of 1 percent and 1 percent for female population. While the magnitude of the sex ratio in 2017 the male population towards the female population are 90.

Population density of Lombok Tengah District in 2017 reached 770 people/km² with the average number of residents per household are 3 people. Population density in 12 subdistricts are quite diverse with the highest population density of subdistrict is located in the subdistrict Praya with the number of density are 1.845 people/km² and the lowest in Subdistrict Batukliang Utara with 282 people/km². Meanwhile, the percentage of households growth are 0.94 percent from 2016.

Ketenagakerjaan

Angka pengangguran di Kabupaten Lombok Tengah mengalami penurunan yang signifikan pada tahun 2017. Berdasarkan hasil survey angkatan kerja nasional bulan agustus tahun 2017 diperoleh angka pengangguran sebesar 2,01 persen, jauh di bawah angka tahun 2015 yang mencapai 5 persen.

Jumlah Pencari Kerja Terdaftar di Kabupaten Lombok Tengah Pada Dinas Tenaga Kerja dan Transmigrasi Kabupaten Lombok Tengah pada Tahun 2017 sebesar 13.421 pekerja. Dari 13.421 Pekerja yang terdaftar sebesar 76,75 persen diantaranya telah ditempatkan bekerja.

Proporsi terbesar pencari kerja yang mendaftar pada dinas Tenaga Kerja dan Transmigrasi berpendidikan terakhir SD yaitu sebesar 51,42 persen (6.902 pekerja).

Sementara itu menurut sektor lapangan usaha, sektor Pertanian, Kehutanan dan Perkebunan merupakan sektor yang menyerap tenaga kerja terbanyak, yakni sebanyak 85,02 persen (8.758 pekerja).

Employment

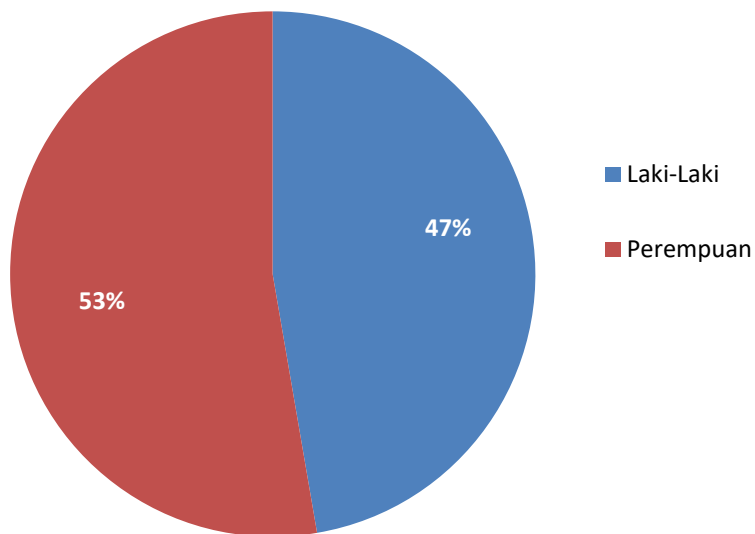
Unemployment rates in Lombok Tengah Regency experienced a significant decline in 2017. Based on the results of the national labor force survey in August 2017, the unemployment rate was 2.01 percent, far below the 2015 figure of 5 percent.

Number of Registered Job Seekers in Central Lombok District At the Department of Manpower and Transmigration of Central Lombok Regency in the Year 2017 amounted to 13,421 workers. Of the 13,421 registered workers, 76.75 percent of them have been employed.

The largest proportion of job seekers who enrolled in the latest educated Manpower and Transmigration office was 51.42 percent (6,902 workers).

Meanwhile, according to the business sector, Agriculture, Forestry and Plantation sector is the sector that absorbs the most labor, which is as much as 85.02 percent (8,758 workers).

Gambar 7 Jumlah Penduduk Kabupaten Lombok Tengah Menurut Jenis Kelamin, 2017
Picture **Population Of Lombok Tengah Regency by Sex, 2017**



3.1 KEPENDUDUKAN/POPULATION

Tabel 3.1.1 Jumlah Penduduk Hasil Proyeksi Penduduk Menurut Kecamatan di Kabupaten Lombok Tengah 2015 - 2017
Table Population by Subdistrict in Lombok Tengah Regency , 2015-2017

	Kecamatan Subdistrict	Jumlah Penduduk Population		
		2015	2016	2017
	(1)	(2)	(3)	(4)
1.	Praya Barat	73 612	74 409	75 166
2.	Praya Barat Daya	54 308	54 833	55 327
3.	Pujut	102 659	103 656	104 596
4.	Praya Timur	66 124	66 700	67 239
5.	Janapria	74 726	75 530	76 294
6.	Kopang	79 340	79 938	80 490
7.	Praya	110 516	111 785	112 997
8.	Praya Tengah	63 678	64 344	64 975
9.	Jonggat	93 961	94 736	95 455
10.	Pringgarata	68 095	69 064	70 002
11.	Batukliang	75 153	75 764	76 332
12.	Batukliang Utara	50 707	51 329	51 924
Lombok Tengah		912 879	922 088	930 797

Sumber/Source: Proyeksi Penduduk Indonesia 2010–2035/Indonesia Population Projection 2010–2035

POPULATION AND EMPLOYMENT

Tabel 3.1.2 Jumlah Penduduk dan Rasio Jenis Kelamin Menurut Kecamatan di Kabupaten Lombok Tengah, 2017
Population and Sex Ratio by Subdistrict in Lombok Tengah Regency, 2017

Kecamatan <i>Subdistrict</i>	Jenis Kelamin <i>Sex</i>			Rasio Jenis Kelamin <i>Sex Ratio</i>
	Laki-Laki <i>Male</i>	Perempuan <i>Female</i>	Jumlah <i>Total</i>	
(1)	(2)	(3)	(4)	(5)
1. Praya Barat	35 948	39 218	75 166	92
2. Praya Barat Daya	26 177	29 150	55 327	90
3. Pujut	50 155	54 441	104 596	92
4. Praya Timur	32 041	35 198	67 239	91
5. Janapria	35 174	41 120	76 294	86
6. Kopang	36 983	43 507	80 490	85
7. Praya	54 250	58 747	112 997	92
8. Praya Tengah	31 096	33 879	64 975	92
9. Jonggat	45 923	49 532	95 455	93
10. Pringgarata	33 227	36 775	70 002	90
11. Batukliang	35 098	41 234	76 332	85
12. Batukliang Utara	24 220	27 704	51 924	87
Lombok Tengah	440 292	490 505	930 797	90
2016	436 155	485 933	922 088	90
2015	431 825	481 054	912 879	90
2014	427 134	476.298	903.432	90
2013	416 774	464.912	881.686	90

Sumber/Source: Proyeksi Penduduk Indonesia 2010–2035/*Indonesia Population Projection 2010–2035*

Tabel 3.1.3 Rata-rata Anggota Rumah Tangga Per Kecamatan di Kabupaten Lombok Tengah, 2017
Average of Household by Subdistrict in Lombok Tengah Regency, 2017

	Kecamatan <i>Subdistrict</i>	Rumah Tangga <i>Household</i>	Penduduk <i>Population</i>	Rata-rata Anggota Rumah Tangga Household Member
	(1)	(2)	(3)	(4)
1.	Praya Barat	22 068	75 166	3
2.	Praya Barat Daya	16 995	55 327	3
3.	Pujut	30 641	104 596	3
4.	Praya Timur	20 731	67 239	3
5.	Janapria	23 545	76 294	3
6.	Kopang	24 270	80 490	3
7.	Praya	31 209	112 997	4
8.	Praya Tengah	19 476	64 975	3
9.	Jonggat	29 730	95 455	3
10	Pringgarata	20 196	70 002	3
.				
11	Batukliang	23 555	76 332	3
.				
12	Batukliang Utara	15 450	51 924	3
.				
	Lombok Tengah	277 866	930 797	3
	2 0 1 6	275 267	922 088	3
	2 0 1 5	272.518	912 879	3
	2 0 1 4	269 882	903 432	3
	2 0 1 3	265 183	881 686	3

Sumber /Source : Badan Pusat Statistik Kabupaten Lombok Tengah / *Statistics of Lombok Tengah Regency*

POPULATION AND EMPLOYMENT

Tabel 3.1.4 **Kepadatan Penduduk Per Kecamatan di Kabupaten Lombok Tengah, 2017**
Population Density by District in Lombok Tengah Regency, 2017

Kecamatan <i>Subdistrict</i>	Luas (km ²) <i>Total Area (sq.km)</i>	Penduduk <i>Population</i>	Kepadatan(Jiwa/ km ²) <i>Density(Population/sq.km2)</i>
(1)	(2)	(3)	(4)
1. Praya Barat	152,75	75 166	492
2. Praya Barat Daya	124,97	55 327	443
3. Pujut	233,55	104 596	448
4. Praya Timur	82,57	67 239	814
5. Janapria	69,05	76 294	1 105
6. Kopang	61,66	80 490	1 305
7. Praya	61,26	112 997	1 845
8. Praya Tengah	65,92	64 975	986
9. Jonggat	71,55	95 455	1 334
10. Pringgarata	52,78	70 002	1 326
11. Batukliang	50,37	76 332	1 515
12. Batukliang Utara	181,96	51 924	285
Lombok Tengah	1 208,39	930 797	770
2 0 1 6	1 208,39	922 088	763
2 0 1 5	1 208,39	912 879	755
2 0 1 4	1 208,39	903 432	748
2 0 1 3	1 208,39	881 686	730

Sumber /Source : Badan Pusat Statistik Kabupaten Lombok Tengah / *Statistics of Lombok Tengah Regency*

Tabel 3.1.5 Penduduk Menurut Golongan Umur di Kabupaten Lombok Tengah, 2017
Table Population by Age Group in Lombok Tengah Regency, 2017

Golongan Umur <i>Age Group</i>	Laki-Laki <i>Male</i>	Perempuan <i>Female</i>	Jumlah <i>Total</i>
(1)	(2)	(3)	(4)
00 – 04	47 873	46 580	94 453
05 – 09	45 721	43 805	89 526
10 – 14	43 901	41 724	85 625
15 – 19	40 729	40 705	81 434
20 – 24	32 862	39 542	72 404
25 – 29	32 798	41 665	74 463
30 – 34	30 534	40 247	70 781
35 – 39	31 342	40 286	71 628
40 – 44	29 053	35 061	64 114
45 – 49	26 712	31 196	57 908
50 – 54	22 645	26 113	48 758
55 – 59	18 813	20 948	39 761
60 – 64	15 039	16 413	31 452
65 – 69	9 940	11 257	21 197
70 – 74	6 561	7 457	14 018
75 +	5 769	7 506	13 275
Jumlah / Total	440 292	490 505	930 797

Sumber /Source : Badan Pusat Statistik Kabupaten Lombok Tengah / *Statistics of Lombok Tengah Regency*

POPULATION AND EMPLOYMENT

Tabel 3.1.6 **Persentase Penduduk 10 Tahun ke Atas Menurut Jenis Kelamin dan Status Perkawinan di Kabupaten Lombok Tengah, 2017**
10 Years Up Population's by Sex Percentace and Marriage Status in Lombok Tengah Regency, 2017

Golongan Umur Age Group	Laki –Laki Male	Perempuan Female	Laki + Perempuan Male +Female
(1)	(2)	(3)	(4)
Belum Kawin <i>Not married Yet</i>	33,91	23,10	28,11
Kawin <i>Married</i>	61,53	60,81	61,14
Cerai Hidup <i>Divorce</i>	2,52	6,76	4,79
Cerai Mati <i>Death Divorce</i>	2,05	9,34	5,96
Jumlah / Total	100, 00	100,00	100,00

Sumber /Source : BPS Kabupaten Lombok Tengah - Survei Sosial Ekonomi Nasional / Statistics of Lombok Tengah Regency - Survei Sosial Ekonomi Nasional

Tabel 3.1.7 Jumlah Penduduk yang Sudah Memiliki KTP Elektronik di Kabupaten Lombok Tengah, 2017
Number of People Who Already Have National Identity Card in Lombok Tengah Regency, 2017

	Kecamatan <i>Subdistrict</i>	Penduduk Wajib KTP Elektronik	Penduduk yang Sudah Punya KTP Elektronik	Persentase yang Sudah Memiliki KTP
	(1)	(2)	(3)	(4)
1.	Praya Barat	61 864	45 773	73 ,99
2.	Praya Barat Daya	44 296	31 855	71 ,91
3.	Pujut	84 518	62 842	74 ,35
4.	Praya Timur	55 755	41 789	74 ,95
5.	Janapria	63 443	44 276	69 ,79
6.	Kopang	68 758	51 852	75 ,41
7.	Praya	88 282	72 756	82 ,41
8.	Praya Tengah	53 017	43 331	81 ,73
9.	Jonggat	71 790	62 156	86 ,58
10	Pringgarata	54 358	43 995	80 ,94
.				
11	Batukliang	61 223	49 383	80 ,66
.				
12	Batukliang Utara	45 582	32 902	72 ,18
.				
	Lombok Tengah	752 886	582 910	77,42
	2 0 1 6	752 808	534 223	70,96
	2 0 1 5	741 380	482 810	65,12
	2 0 1 4	760 404	599 464	78,83
	2 0 1 3	861 758	656 006	76,12

Sumber /Source : Dinas Kependudukan dan Pencatatan Sipil Kabupaten Lombok Tengah / *Civil Registration Office* of Lombok Tengah Regency

POPULATION AND EMPLOYMENT

Tabel 3.1.8 Jumlah Penduduk yang Sudah Akte Kelahiran di Kabupaten Lombok Tengah, 2017
Number of People Who Already Have Birth Certificate in Lombok Tengah Regency, 2017

Kecamatan <i>Subdistrict</i>	Jumlah Penduduk/ <i>Population</i>	Akte Kelahiran/ <i>Birth Certificate</i>	Persentase Penduduk yang Memilik Akte Kelahiran
(1)	(2)	(3)	(4)
1. Praya Barat	84 094	64 423	76 ,61
2. Praya Barat Daya	58 143	46 763	80 ,43
3. P u j u t	116 212	69 502	59 ,81
4. Praya Timur	74 868	55 599	74 ,26
5. Janapria	87 121	63 953	73 ,41
6. K o p a n g	95 153	66 537	69 ,93
7. P r a y a	121 871	80 201	65 ,81
8. Praya Tengah	74 289	58 785	79 ,13
9. Jonggat	97 104	69 812	71 ,89
10. Pringgarata	76 968	61 713	80 ,18
11. Batukliang	83 460	64 976	77 ,89
12. Batukliang Utara	64 336	56 466	87 ,77
Jumlah / Total	1 033 619	758 730	73.41
2 0 1 6	1 029 170	655 543	63,70
2 0 1 5	1 028 846	596 010	57,93
2 0 1 4	1 028 846	596 010	57,93
2 0 1 3	1 027 883	559 331	54,42

Sumber /Source : Dinas Kependudukan dan Pencatatan Sipil Kabupaten Lombok Tengah / *Civil Registration Office* of Lombok Tengah Regency

3.2 KETENAGAKERJAAN/EMPLOYMENT

Tabel 3.2.1 **Persentase Penduduk 15 Tahun Keatas Menurut Jenis Kelamin di Kabupaten Lombok Tengah, 2014, 2015, 2017**
Table *Percentage Population Aged 15 Years and Over by in Lombok tengah Regency , 2014,2015,2017*

Tahun Year	Jenis Kelamin / Gender		
	Laki-laki Male	Perempuan Female	Jumlah Total
(1)	(2)	(3)	(4)
2014	45,69	54,31	100,00
2015	45,74	54,26	100,00
2017	45,79	54,21	100,00

Sumber/Source: Survei Angkatan Kerja Nasional Agustus/ August National Labor Force Survey

POPULATION AND EMPLOYMENT

Tabel **3.2.2** **Persentase Penduduk Laki-laki Berumur 15 Tahun Keatas Menurut Jenis Kegiatan Selama Seminggu yang di Kabupaten Lombok Tengah, 2014, 2015, 2017**
Table **Percentage of Male Population Aged 15 Years and Over According to the Type of Activities During the Week in Lombok Tengah Regency, 2014, 2015, 2017**

Tahun	Kegiatan Utama Seminggu yang Lalu					Jumlah
	Bekerja	Pengangguran	Sekolah	Mengurus Rumah Tangga	Lainnya	
(1)	(2)	(3)	(4)	(5)	(6)	(7)
2014	77,83	6,10	8,46	0,56	7,05	100,00
2015	73,54	8,10	9,17	2,48	6,71	100,00
2017	76,16	3,03	10,84	4,89	5,08	100,00

Sumber/Source: Survei Angkatan Kerja Nasional Agustus/ August National Labor Force Survey

Tabel 3.2.3 Persentase Penduduk Perempuan Berumur 15 Tahun Keatas Menurut Jenis Kegiatan Selama Seminggu yang di Kabupaten Lombok Tengah, 2014, 2015, 2017
Percentage of Female Population Aged 15 Years and Over According to the Type of Activities During the Week in Lombok Tengah Regency, 2014, 2015, 2017

Tahun	Kegiatan Utama Seminggu yang Lalu					Jumlah
	Bekerja	Pengangguran	Sekolah	Mengurus Rumah Tangga	Lainnya	
(1)	(2)	(3)	(4)	(5)	(6)	(7)
2014	58,32	3,29	6,23	29,17	2,99	100,00
2015	53,02	2,39	8,14	32,66	3,79	100,00
2017	59,82	1,15	6,45	30,09	2,50	100,00

Sumber/Source: Survei Angkatan Kerja Nasional Agustus/ August National Labor Force Survey

POPULATION AND EMPLOYMENT

abel **3.2.4 Persentase Penduduk Laki-laki dan Perempuan Berumur**
Table **15 Tahun Keatas Menurut Jenis Kegiatan Selama Seminggu**
yang di Kabupaten Lombok Tengah, 2014, 2015, 2017
Percentage of Population Aged 15 Years and Over According
to the Type of Activities During the Week in Lombok Tengah
Regency, 2014, 2015, 2017

Tahun	Kegiatan Utama Seminggu yang Lalu					Jumlah
	Bekerja	Pengangguran	Sekolah	Mengurus Rumah Tangga	Lainnya	
(1)	(2)	(3)	(4)	(5)	(6)	(7)
2014	67,24	4,57	7,25	16,10	4,84	100,00
2015	62,41	5,00	8,61	18,86	5,13	100,00
2017	67,30	2,01	8,46	18,55	3,68	100,00

Sumber/Source: Survei Angkatan Kerja Nasional Agustus/ August National Labor Force Survey

Tabel 3.2.5 **3.2.5 Persentase Penduduk Laki-laki Berumur 15 Tahun Keatas Menurut Kelompok Umur dan Kegiatan Utama Selama Seminggu yang Lalu di Kabupaten Lombok Tengah tahun 2017**

Percentage of Male Population Above 15 Years Old Population According to Age Groups and Main Activities During the Past Week in LombokTengah Regency 2017

Kelompok Umur	Kegiatan Utama Seminggu yang Lalu					Jumlah
	Bekerja	Pengangguran	Sekolah	Mengurus Rumah Tangga	Lainnya	
(1)	(2)	(3)	(4)	(5)	(6)	(7)
15 - 19	30,10	3,90	55,80	5,00	5,30	100,00
20 - 24	62,20	8,70	14,90	9,90	4,30	100,00
25 - 29	88,10	4,90	0,00	0,00	7,00	100,00
30 - 34	90,90	9,10	0,00	0,00	0,00	100,00
35 - 39	95,50	2,80	0,00	1,70	0,00	100,00
40 - 44	95,30	0,00	0,00	4,70	0,00	100,00
45 - 49	98,30	0,00	0,00	1,70	0,00	100,00
50 - 54	100,00	0,00	0,00	0,00	0,00	100,00
55 - 59	97,60	0,00	0,00	2,40	0,00	100,00
60+	58,70	0,00	0,00	16,70	24,60	100,00
Jumlah	76,20	3,00	10,80	4,90	5,10	100,00

Sumber/Source: Survei Angkatan Kerja Nasional Agustus/ August National Labor Force Survey

POPULATION AND EMPLOYMENT

Tabel 3.2.6 **Persentase Penduduk Perempuan Berumur 15 Tahun Keatas Menurut Kelompok Umur dan Kegiatan Utama Selama Seminggu yang Lalu di Kabupaten Lombok Tengah tahun 2017**
Percentage of Female Population Above 15 Years Old Population According to Age Groups and Main Activities During the Past Week in LombokTengah Regency 2017

Kelompok Umur	Kegiatan Utama Seminggu yang Lalu					Jumlah
	Bekerja	Pengangguran	Sekolah	Mengurus Rumah Tangga	Lainnya	
(1)	(2)	(3)	(4)	(5)	(6)	(7)
15 - 19	29,50	3,70	50,60	14,30	1,90	100,00
20 - 24	52,40	2,20	12,10	31,60	1,80	100,00
25 - 29	51,30	1,50	0,00	45,40	1,80	100,00
30 - 34	73,90	0,00	0,00	26,10	0,00	100,00
35 - 39	69,00	0,00	0,00	31,00	0,00	100,00
40 - 44	77,30	4,10	0,00	18,50	0,00	100,00
45 - 49	71,40	0,00	0,00	28,60	0,00	100,00
50 - 54	77,30	0,00	0,00	20,90	1,80	100,00
55 - 59	74,10	0,00	0,00	23,30	2,50	100,00
60+	35,10	0,00	0,00	50,9	14,00	100,00
Jumlah	59,80	1,10	6,50	30,10	2,50	100,00

Sumber/Source: Survei Angkatan Kerja Nasional Agustus/ August National Labor Force Survey

Tabel 3.2.7 Persentase Penduduk Berumur 15 Tahun Keatas Menurut Kelompok Umur dan Kegiatan Utama Selama Seminggu yang Lalu di Kabupaten Lombok Tengah tahun 2017
Percentage of Population Above 15 Years Old Population According to Age Groups and Main Activities During the Past Week in LombokTengah Regency 2017

Kelompok Umur	Kegiatan Utama Seminggu yang Lalu					Jumlah
	Bekerja	Pengangguran	Sekolah	Mengurus Rumah Tangga	Lainnya	
(1)	(2)	(3)	(4)	(5)	(6)	(7)
15 - 19	29,80	3,80	53,50	9,00	3,80	100,00
20 - 24	57,10	5,30	13,40	21,20	3,00	100,00
25 - 29	67,00	3,00	0,00	26,10	4,00	100,00
30 - 34	80,00	3,20	0,00	16,80	0,00	100,00
35 - 39	79,80	1,20	0,00	19,00	0,00	100,00
40 - 44	85,90	2,10	0,00	11,90	0,00	100,00
45 - 49	83,50	0,00	0,00	16,50	0,00	100,00
50 - 54	87,00	0,00	0,00	12,00	1,00	100,00
55 - 59	85,70	0,00	0,00	13,00	1,30	100,00
60+	46,20	0,00	0,00	34,90	18,90	100,00
Jumlah	67,30	2,00	8,50	18,60	3,70	100,00

Sumber/Source: Survei Angkatan Kerja Nasional Agustus/ August National Labor Force Survey

Tabel 3.2.8 **Persentase Penduduk Laki-laki Berumur 15 Tahun Keatas Menurut Angkatan Kerja, Bukan Angkatan Kerja di Kabupaten Lombok Tengah tahun 2014, 2015, dan 2017**
Percentage of Male Population Aged 15 Years and Above According to the Labor Force, Non-Labor Force in Lombok Tengah Regency in 2014, 2015 and 2017

Tahun	Angkatan Kerja			Bukan Angkatan Kerja			
	Bekerja	Pengangguran*)	Jumlah	Sekolah	Mengurus RT	Lainnya	Jumlah
(1)	(2)	(3)	(4)	(5)	(6)	(7)	(8)
2014	92,73	7,27	100,00	52,65	3,49	43,86	100,00
2015	90,08	9,92	100,00	49,94	13,53	36,54	100,00
2017	96,17	3,83	100,00	52,08	23,51	24,40	100,00

Sumber/Source: Survei Angkatan Kerja Nasional Agustus/ August National Labor Force Survey

Catatan: *) Persentase jumlah pengangguran terhadap jumlah angkatan kerja biasanya disebut dengan Tingkat Pengangguran Terbuka (TPT)

Tabel 3.2.9 **Persentase Penduduk Perempuan Berumur 15 Tahun Keatas Menurut Angkatan Kerja, Bukan Angkatan Kerja di Kabupaten Lombok Tengah tahun 2014, 2015, dan 2017**
Percentage of Female Population Aged 15 Years and Above According to the Labor Force, Non-Labor Force in Lombok Tengah Regency in 2014, 2015 and 2017

Tahun	Angkatan Kerja			Bukan Angkatan Kerja			
	Bekerja	Pengangguran*)	Jumlah	Sekolah	Mengurus RT	Lainnya	Jumlah
(1)	(2)	(3)	(4)	(5)	(6)	(7)	(8)
2014	94,66	5,34	100,00	16,23	75,99	7,78	100,00
2015	95,68	4,32	100,00	18,24	73,25	8,51	100,00
2017	98,12	1,88	100,00	16,53	77,08	6,39	100,00

Sumber/Source: Survei Angkatan Kerja Nasional Agustus/ August National Labor Force Survey

Catatan: *) Persentase jumlah pengangguran terhadap jumlah angkatan kerja biasanya disebut dengan Tingkat Pengangguran Terbuka (TPT)

Tabel **3.2.10 Persentase Penduduk Laki-laki dan Perempuan Berumur 15 Tahun Keatas Menurut Angkatan Kerja, Bukan Angkatan Kerja di Kabupaten Lombok Tengah tahun 2014, 2015, dan 2017**
Percentage of Male and Female Population Aged 15 Years and Above According to the Labor Force, Non-Labor Force in Lombok Tengah Regency in 2014, 2015 and 2017

Tahun	Angkatan Kerja			Bukan Angkatan Kerja			
	Bekerja	Pengangguran*)	Jumlah	Sekolah	Mengurus RT	Lainnya	Jumlah
(1)	(2)	(3)	(4)	(5)	(6)	(7)	(8)
2014	93,63	6,37	100,00	25,71	57,11	17,18	100,00
2015	92,58	7,42	100,00	26,41	57,86	15,73	100,00
2017	97,10	2,90	100,00	27,57	60,45	11,99	100,00

Sumber/Source: Survei Angkatan Kerja Nasional Agustus/ August National Labor Force Survey

Catatan: *) Persentase jumlah pengangguran terhadap jumlah angkatan kerja biasanya disebut dengan Tingkat Pengangguran Terbuka (TPT)

Tabel 3.2.11 Persentase Penduduk Laki-laki Berumur 15 Tahun Keatas Menurut Menurut Pendidikan Tertinggi yang Ditamatkan dan Angkatan Kerja, Bukan Angkatan Kerja di Kabupaten Lombok Tengah tahun 2017
Percentage of Male Population Aged 15 Years and Over According to the Highest Education Completed and Labor Force, Not Labor Force in Central Lombok Regency in 2017

Pendidikan Tertinggi yang Ditamatkan	Angkatan Kerja			Bukan Angkatan Kerja			
	Bekerja	Pengangguran*)	Jumlah	Sekolah	Mengurus RT	Lainnya	Jumlah
(1)	(2)	(3)	(4)	(5)	(6)	(7)	(8)
Tidak tamat/ Tamat SD	98,40	1,60	100,00	26,46	30,75	42,80	100,00
SMP	95,76	4,24	100,00	83,78	8,25	7,98	100,00
SMA Umum	92,55	7,45	100,00	44,13	30,45	25,42	100,00
SMA Kejuruan	90,83	9,17	100,00	50,00	0,00	50,00	100,00
Diploma	100,00	0,00	100,00	0,00	100,00	0,00	100,00
Universitas	96,83	3,17	100,00	0,00	79,37	20,63	100,00
Jumlah	96,17	3,83	100,00	52,08	23,51	24,40	100,00

Sumber/Source: Survei Angkatan Kerja Nasional Agustus/ August National Labor Force Survey

Catatan: *) Persentase jumlah pengangguran terhadap jumlah angkatan kerja biasanya disebut dengan Tingkat Pengangguran Terbuka (TPT)

POPULATION AND EMPLOYMENT

Tabel 3.2.12 **Persentase Penduduk Perempuan Berumur 15 Tahun Keatas Menurut Menurut Pendidikan Tertinggi yang Ditamatkan dan Angkatan Kerja, Bukan Angkatan Kerja di Kabupaten Lombok Tengah tahun 2017**
Percentage of Female Population Aged 15 Years and Over According to the Highest Education Completed and Labor Force, Not Labor Force in Central Lombok Regency in 2017

Pendidikan Tertinggi yang Ditamatkan	Angkatan Kerja			Bukan Angkatan Kerja			
	Bekerja	Pengangguran*)	Jumlah	Sekolah	Mengurus RT	Lainnya	Jumlah
(1)	(2)	(3)	(4)	(5)	(6)	(7)	(8)
Tidak tamat/ Tamat SD	98,79	1,21	100,00	2,48	86,45	11,07	100,00
SMP	98,60	1,40	100,00	44,91	53,24	1,85	100,00
SMA Umum	96,82	3,18	100,00	21,02	78,98	0,00	100,00
SMA Kejuruan	75,52	24,48	100,00	0,00	100,00	0,00	100,00
Diploma	100,00	0,00	100,00	0,00	100,00	0,00	100,00
Universitas	100,00	0,00	100,00	0,00	100,00	0,00	100,00
Jumlah	98,12	1,88	100,00	16,53	77,08	6,39	100,00

Sumber/Source: Survei Angkatan Kerja Nasional Agustus/ August National Labor Force Survey

Catatan: *) Persentase jumlah pengangguran terhadap jumlah angkatan kerja biasanya disebut dengan Tingkat Pengangguran Terbuka (TPT)

Tabel 3.2.13 **3.2.13** **Percentage of Male and Female Population Aged 15 Years and Over According to the Highest Education Completed and Labor Force, Not Labor Force in Lombok Tengah Regency in 2017**

Pendidikan Tertinggi yang Ditamatkan	Angkatan Kerja			Bukan Angkatan Kerja			
	Bekerja	Pengangguran*)	Jumlah	Sekolah	Mengurus RT	Lainnya	Jumlah
(1)	(2)	(3)	(4)	(5)	(6)	(7)	(8)
Tidak tamat/ Tamat SD	98,61	1,39	100,00	7,86	73,96	18,18	100,00
SMP	97,20	2,80	100,00	60,53	35,16	4,31	100,00
SMA Umum	93,89	6,11	100,00	29,57	61,03	61,03	61,03
SMA Kejuruan	87,10	12,90	100,00	19,44	61,13	19,44	100,00
Diploma	100,00	0,00	100,00	0,00	100,00	0,00	100,00
Universitas	98,15	1,85	100,00	0,00	90,86	9,14	100,00
Jumlah	97,10	2,90	100,00	27,57	60,45	11,99	100,00

Sumber/Source: Survei Angkatan Kerja Nasional Agustus/ August National Labor Force Survey

Catatan: *) Persentase jumlah pengangguran terhadap jumlah angkatan kerja biasanya disebut dengan Tingkat Pengangguran Terbuka (TPT)

POPULATION AND EMPLOYMENT

Tabel 3.2.14 **Persentase Penduduk Berumur 15 Tahun Keatas Menurut yang Bekerja Lapangan Usaha Utama di Kabupaten Lombok Tengah tahun 2014, 2015, dan 2017**
Percentage of Population Aged 15 Years and Over According to Those Who Worked Main Business Fields in Lombok Tengah Regency in 2014, 2015 and 2017

Tahun	Lapangan Usaha Utama					Jumlah
	Pertanian	Industri	Perdagangan	Jasa	Lainnya	
(1)	(2)	(3)	(4)	(5)	(6)	(7)
2014	53,96	12,18	11,46	10,23	12,17	100,00
2015	43,14	12,60	19,23	11,97	13,07	100,00
2017	42,04	15,64	18,99	12,14	11,19	100,00

Sumber/Source: Survei Angkatan Kerja Nasional Agustus/ August National Labor Force Survey

Tabel 3.2.15 **3.2.15** **Persentase Penduduk Berumur 15 Tahun Keatas Menurut yang Bekerja Menurut Pendidikan Tertinggi yang Ditamatkan dan Lapangan Usaha Utama di Kabupaten Lombok Tengah tahun 2017**
Percentage of Populations Aged 15 Years and Over According to those Working According to the Highest Education Completed and Main Business Fields in Lombok Tengah Regency in 2017

Pendidikan Tertinggi yang Ditamatkan	Lapangan Usaha Utama					Jumlah
	Pertanian	Industri	Perdagangan	Jasa	Lainnya	
(1)	(2)	(3)	(4)	(5)	(6)	(7)
Tidak tamat/ Tamat SD	54,00	15,60	17,60	4,60	8,10	100,00
SMP	39,00	21,00	19,70	7,30	13,10	100,00
SMA Umum	27,50	13,30	22,60	19,70	16,90	100,00
SMA Kejuruan	12,60	10,10	33,70	9,10	34,50	100,00
Diploma	13,80	0,00	0,00	86,20	0,00	100,00
Universitas	4,00	11,60	14,00	64,30	6,10	100,00
Jumlah	42,00	15,60	19,00	12,10	11,20	100,00

Sumber/Source: Survei Angkatan Kerja Nasional Agustus/ August National Labor Force Survey

POPULATION AND EMPLOYMENT

Tabel 3.2.16 Persentase Penduduk Berumur 15 Tahun Keatas Menurut yang Bekerja Menurut Kelompok Umur dan Lapangan Usaha Utama di Kabupaten Lombok Tengah tahun 2017
Percentage of Populations Aged 15 Years and Over According to those Working by Age Groups and Major Business Fields in LombokTengah Regency in 2017

Kelompok Umur	Lapangan Usaha Utama					Jumlah
	Pertanian	Industri	Perdagangan	Jasa	Lainnya	
(1)	(2)	(3)	(4)	(5)	(6)	(7)
15 - 19	37,90	25,20	16,80	4,10	16,00	100,00
20 - 24	25,40	19,00	27,40	15,20	13,00	100,00
25 - 29	24,40	20,50	20,90	16,20	18,00	100,00
30 - 34	35,90	17,00	26,30	11,40	9,50	100,00
35 - 39	38,70	21,40	15,30	12,80	11,80	100,00
40 - 44	37,00	17,10	11,90	16,10	17,90	100,00
45 - 49	47,30	7,50	21,30	15,60	8,30	100,00
50 - 54	59,70	11,60	13,60	7,80	7,30	100,00
55 - 59	57,90	6,90	14,40	13,20	7,70	100,00
60 +	66,30	9,00	22,20	2,50	0,00	100,00
Jumlah	42,00	15,60	19,00	12,10	11,20	100,00

Sumber/Source: Survei Angkatan Kerja Nasional Agustus/ August National Labor Force Survey

Tabel 3.2.17 Persentase Penduduk Berumur 15 Tahun Keatas Menurut yang Bekerja Status Pekerjaan Utama di Kabupaten Lombok Tengah tahun 2014, 2015, dan 2017
Percentage of Population Aged 15 Years and Over According to Who Works Main Job Status in Central Lombok Regency in 2014, 2015, and 2017

Tahun	Status Pekerjaan Utama				Jumlah
	Berusaha	Buruh/ Karyawan	Pekerja Bebas	Pekerja Keluarga	
(1)	(2)	(3)	(4)	(5)	(6)
2014	42,17	36,74	6,54	14,54	100,00
2015	46,18	16,99	18,97	17,86	100,00
2017	41,59	16,23	26,11	16,07	100,00

Sumber/Source: Survei Angkatan Kerja Nasional Agustus/ August National Labor Force Survey

POPULATION AND EMPLOYMENT

Tabel 3.2.18 **Persentase Penduduk Berumur 15 Tahun Keatas Menurut yang Bekerja Menurut Pendidikan Tertinggi yang Ditamatkan dan Status Pekerjaan Utama di Kabupaten Lombok Tengah**
Percentage of Population Aged 15 Years and Over According to those Working According to the Highest Education Completed and Main Employment Status in Lombok Tengah Regency

Pendidikan Tertinggi yang Ditamatkan	Status Pekerjaan Utama				Jumlah
	Berusaha	Buruh/ Karyawan	Pekerja Bebas	Pekerja Keluarga	
(1)	(2)	(3)	(4)	(5)	(6)
Tdk Tamat/ Tamat SD	50,43	3,98	29,60	15,98	100,00
SMP	38,69	10,47	28,54	22,29	100,00
SMA Umum	33,58	29,29	22,93	14,20	100,00
SMA Kejuruan	19,72	41,68	23,54	15,06	100,00
Diploma	13,80	86,20	0,00	0,00	100,00
Universitas	10,20	82,13	1,88	5,78	100,00
Jumlah	41,59	16,23	26,11	16,07	100,00

Sumber/Source: Survei Angkatan Kerja Nasional Agustus/ August National Labor Force Survey

Tabel 3.2.19 Persentase Penduduk Berumur 15 Tahun Keatas Menurut Lapangan Usaha dan Status Pekerjaan Utama di Kabupaten Lombok Tengah tahun 2017
Percentage of Population Aged 15 Years and Over According to Who Works According to Business Fields and Main Job Status in Lombok Tengah Regency in 2017

Lapangan Usaha	Status Pekerjaan Utama				Jumlah
	Berusaha	Buruh/ Karyawan	Pekerja Bebas	Pekerja Keluarga	
(1)	(2)	(3)	(4)	(5)	(6)
Pertanian	40,90	1,30	33,20	24,60	100,00
Industri	42,00	9,10	29,50	19,30	100,00
Perdagangan	61,90	21,40	4,10	12,60	100,00
Jasa	25,50	66,60	6,60	1,30	100,00
Lainnya	26,70	18,70	53,30	1,30	100,00
Jumlah	41,50	16,20	26,10	16,10	100,00

Sumber/Source: Survei Angkatan Kerja Nasional Agustus/ August National Labor Force Survey

POPULATION AND EMPLOYMENT

Tabel **3.2.20 Jumlah Pencari Kerja Terdaftar Menurut Tingkat Pendidikan Tertinggi yang Ditamatkan di Kabupaten Lombok Tengah, 2017**
Table **Number of Registered Job Applicants by Educational Attainment and Sex in Lombok Tengah Regency, 2017**

Pendidikan Tertinggi yang Ditamatkan <i>Educational Attainment</i>	Jenis Kelamin/Sex		
	Laki-laki <i>Male</i>	Perempuan <i>Female</i>	Jumlah <i>Total</i>
(1)	(2)	(3)	(4)
Tidak/Belum Pernah Sekolah <i>No Schooling</i>	-	-	
Tidak/Belum Tamat SD <i>Not Yet Completed Primary School</i>	-	-	-
Sekolah Dasar/ <i>Primary School</i>	6 412	490	6 902
Sekolah Menengah Pertama <i>Junior High School</i>	2 451	682	3 133
Sekolah Menengah Atas <i>Senior High School</i>	1 000	270	1 270
Sekolah Menengah Atas Kejuruan/ <i>Vacational Senior High School</i>	1 102	100	1 202
Diploma I/II/III/Akademi Diploma I/II/III/Academy	329	128	457
Universitas/ <i>University</i>	327	130	457
Jumlah/Total	11 621	1 800	13 421

Sumber/Source: Dinas Tenaga Kerja dan Transmigrasi Kabupaten Lombok Tengah/ *Manpower and Transmigration Service of Lombok Tengah Regency*

Tabel 3.2.21 Jumlah Pencari Kerja Terdaftar pada Dinas Tenaga Kerja dan Transmigrasi Dirinci Menurut Jenis Kelamin di Kabupaten Lombok Tengah, 2017
Table *Number of Registered Job Applicants Through Office of Man Power Department by Sex in Lombok Tengah Regency, 2017*

<i>Uraian</i>	<i>Laki</i>	<i>Perempuan</i>	<i>Jumlah</i>
<i>Description</i>	<i>Male</i>	<i>Female</i>	<i>Total</i>
(1)	(2)	(3)	(4)
1. Yang Terdaftar/ <i>Registered</i>	11 621	1 800	13 421
2. Yang Telah Ditempatkan/ <i>Placed</i>	9 036	1 265	10 301
3. Yang Dihapuskan/ <i>Rejected</i>	275	150	425
4. Yang belum ditempatkan/ <i>Not Yet Placed</i>	2 310	385	2 695

Sumber/Source: Dinas Tenaga Kerja dan Transmigrasi Kabupaten Lombok Tengah/ *Manpower and Transmigration Service of Lombok Tengah Regency*

POPULATION AND EMPLOYMENT

Tabel 3.2.22 Jumlah Pencari Kerja yang Telah Ditempatkan Menurut Lapangan Usaha dan Jenis Kelamin di Kabupaten Lombok Tengah, 2017
Number of Registered Job Applicants by Industrial Origin and Sex in Lombok Tengah Regency, 2017

Uraian Description	Laki Male	Perempuan Female	Jumlah Total
(1)	(2)	(3)	(4)
1. Pertanian, Kehutanan, Perkebunan, dan Perikanan / <i>Agriculture, Forestry, Estate and Fisheries</i>	8 667	91	8 758
2. Pertambangan & Penggalian/ <i>Mining and Quarrying</i>	-	-	-
3. Industri Pengolahan/ <i>Processing Industry</i>	9	71	80
4. Listrik, Gas, dan Air Minum/ <i>Electricity, Gas and Water</i>	-	-	-
5. Bangunan / <i>Construction</i>	253	-	253
6. Perdagangan, Rumah Makan dan Hotel / <i>Trade, Restaurant and Hotel</i>	-	-	-
7. Angkutan, Pergudangan, dan Komunikasi / <i>Transportation, Storage, and Communication</i>	-	-	-
8. Keuangan, Asuransi, Usaha Persewaan Bangunan, Tanah dan Jasa Perusahaan / <i>Finance, Insurance, Real Estate</i>	-	-	-
9. Jasa Kemasyarakatan/ <i>Public Service</i>	107	1103	1210
Jumlah / Total	9 036	1 265	10 301
2 0 1 6	7 673	1 290	8 963
2 0 1 5	4 225	803	4 611
2 0 1 4	5 922	1 382	7 304
2 0 1 3	5 062	1 439	6 501

Sumber/Source: Dinas Tenaga Kerja dan Transmigrasi Kabupaten Lombok Tengah/ *Manpower and Transmigration Service of Lombok Tengah Regency*

SOSIAL 4

SOCIAL

SARANA KESEHATAN LOMBOK TENGAH 2017



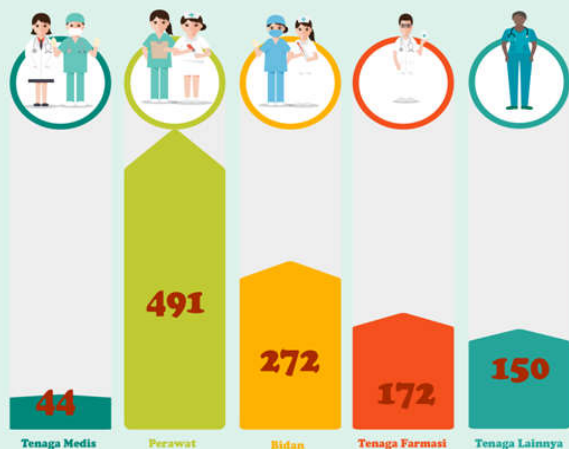
PELAYANAN KESEHATAN

Selama tahun 2017 ada 33 970 pasien rawat jalan dan 541 028 pasien rawat inap yang dilayani oleh Puskesmas dan RSUD di Lombok Tengah



SARANA KESEHATAN

Terdapat 172 sarana kesehatan yang tersebar di 12 Kecamatan. Sarana Kesehatan tersebut terdiri dari Rumah sakit, Puskesmas, Rumah bersalin, Klinik, dan Poskesdes



IMUNISASI

Pada Tahun 2017 53,92 persen Balita di Lombok Tengah Telah diimunisasi lengkap.

PENJELASAN TEKNIS

1. **Tidak/belum pernah sekolah** adalah mereka yang tidak pernah atau belum pernah terdaftar dan tidak pernah atau belum pernah aktif mengikuti pendidikan di suatu jenjang pendidikan formal. Termasuk juga yang tamat/belum tamat taman kanak-kanak tetapi tidak melanjutkan ke sekolah dasar.
2. **Masih bersekolah** adalah mereka yang terdaftar dan aktif mengikuti pendidikan formal dan nonformal (Paket A, B, atau C), baik pendidikan dasar, menengah maupun pendidikan tinggi. Bagi mahasiswa yang sedang cuti dianggap masih bersekolah.
3. **Tidak bersekolah lagi** adalah mereka yang pernah terdaftar dan aktif mengikuti pendidikan di suatu jenjang pendidikan formal dan nonformal (Paket A, B, atau C), tetapi pada saat pencacahan tidak lagi terdaftar dan tidak aktif mengikuti pendidikan.
4. **Tamat sekolah** adalah menyelesaikan pelajaran yang ditandai dengan lulus ujian akhir

TECHNICAL NOTES

1. **Not/never attending school** is someone who has never attended or never been registered in a formal education, such as primary, secondary, and tertiary education. Those who just completed kindergarten are considered as never attended school.
2. **Attending school** is someone who is currently attending primary, secondary, or tertiary education, including package A, package B, or package C. College student who postpones his/her study is considered as attending school.
3. **Not attending school anymore** is someone who had enrolled and participated in formal and non-formal education in the past including package A, package B, or package C, but currently does not attend school.
4. **Completed particular level of education** is someone who has completed particular level of education in private or public

SOCIAL

pada kelas atau tingkat terakhir suatu jenjang pendidikan di sekolah negeri maupun swasta dengan mendapatkan tanda tamat belajar/ijazah. Seseorang yang belum mengikuti pelajaran pada kelas tertinggi tetapi telah mengikuti ujian akhir dan lulus dianggap tamat sekolah.

5. **Jalur Pendidikan di Indonesia** terdiri atas 1) pendidikan formal, 2) pendidikan nonformal, dan 3) pendidikan informal yang ketiganya dapat saling melengkapi dan memperkaya (Undang-Undang No. 20 Tahun 2013 tentang Sistem Pendidikan Nasional).
6. **Jenjang Pendidikan Formal** terdiri atas pendidikan dasar, pendidikan menengah, dan pendidikan tinggi. Jenis pendidikan yang diajarkan mencakup pendidikan umum, kejuruan, akademik, profesi, vokasi, keagamaan, dan khusus.
 - a. Pendidikan Dasar berbentuk Sekolah Dasar (SD) dan Madrasah Ibtidaiyah (MI) atau bentuk lain yang sederajat serta Sekolah Menengah Pertama (SMP) dan Madrasah Tsanawiyah (MTs), atau bentuk

school and accepting graduation certificate. Someone who has never attended the highest grade but passed the final exam is considered as completed particular level of education.

5. ***The Education System in Indonesia*** consists of 1) a formal education, 2) non-formal education, and 3) informal education that all three can be complementary and enriching (Law No. 20 Year 2013 about The National Education System).
6. ***The Formal Education Level*** consists of primary education, secondary education, and high education. The kind of education that taught consists of general education, vocational, academic, professional, religious, and specific education.
 - a. *The Primary Education* consists of Elementary School and Islamic Elementary School or other equivalent forms and Junior High School and MTs, or other equivalent forms.

- lain yang sederajat.
- b. Pendidikan Menengah berbentuk Sekolah Menengah Atas (SMA), Madrasah Aliyah (MA), Sekolah Menengah Kejuruan (SMK), dan Madrasah Aliyah Kejuruan (MAK), atau bentuk lain yang sederajat.
 - c. Pendidikan Tinggi merupakan jenjang pendidikan setelah pendidikan menengah yang mencakup program pendidikan diploma, sarjana, magister, spesialis, dan doktor yang diselenggarakan oleh perguruan tinggi. Perguruan tinggi dapat berbentuk akademi, politeknik, sekolah tinggi, institut, atau universitas.
7. **Rumah Sakit** adalah tempat pemeriksaan dan perawatan kesehatan, biasanya berada di bawah pengawasan dokter/tenaga medis, yang melayani penderita yang sakit untuk berobat rawat jalan atau rawat inap.
 - b. *The Secondary Education consists of the senior high school, MA, Vocational School, and Vocational Madrasah Aliyah, or other equivalent forms.*
 - c. *The High Education consists of the education level after the secondary education that consists of diplomas, bachelor, master, specialist, and doctoral degrees that are held by the college. The colleges can be academy, polytechnic, high school, institute, or university.*
 8. **Rumah Sakit Bersalin** adalah rumah sakit khusus untuk persalinan, dilengkapi pelayanan spesialis pemeriksaan kehamilan, persalinan, rawat inap dan rawat jalan ibu dan anak yang berada di bawah pengawasan dokter spesialis
 7. **Hospital** is a place for health check, usually controlled/supervised by doctors/medical personnel to serve the ill patients to get outpatient or inpatient treatment services.
 8. **Maternity Hospital** is a specialized hospital for childbirth, has specialist inspection service to pregnancy, childbirth, hospitalization and outpatient for mothers and children that is under

SOCIAL

kandungan.

the supervision of an obstetrician.

9. **Rumah Bersalin** adalah sarana pelayanan kesehatan dengan izin sebagai rumah bersalin, dilengkapi pelayanan pemeriksaan kehamilan, persalinan serta pemeriksaan ibu dan anak yang berada di bawah pengawasan bidan senior.

9. **Maternity House** is health care facility with a license as a maternity house, equipped with prenatal care, childbirth and examination of mothers and children which is under the supervision of a senior midwife.

10. **Poliklinik** adalah sarana kesehatan yang dipakai untuk pelayanan berobat jalan, biasanya berada di bawah pengawasan dokter/tenaga medis.

10. **Polyclinic** is a health facility in which to get outpatient services, usually under the control of doctor/medical personnel.

11. **Puskesmas (Pusat Kesehatan Masyarakat)** adalah unit pelaksana teknis dinas kesehatan kabupaten/kota yang mempunyai fungsi utama sebagai penyelenggara pelayanan kesehatan tingkat pertama. Wilayah kerja puskesmas maksimal adalah satu kecamatan dan untuk dapat menjangkau wilayah kerjanya, puskesmas mempunyai jaringan pelayanan yang meliputi unit Puskesmas Pembantu (Pustu), unit Puskesmas Keliling (Puskel), dan unit bidan desa/komunitas (Peraturan Menteri Kesehatan RI No. 75 Tahun 2014 Tentang Pusat Kesehatan Masyarakat).

11. **Public Health Center** is technical implementation unit of regency health department that have the primary function as a first-level health care providers. The working area standard of public health center is one district and to reach their working areas, public health centers have a service network covering subsidiary of public health center, mobile public health center units, and midwife units (Regulation of the Minister of Health of Indonesia Number 75 Year 2014 about Public Health Center).

12. **Apotek** adalah suatu tempat tertentu yang digunakan untuk

12. **Pharmacy** is a specific place that is used for pharmaceutical jobs, and

melakukan pekerjaan kefarmasian, dan penyaluran/penjualan obat atau bahan farmasi dan perbekalan kesehatan lainnya kepada masyarakat yang dikelola oleh tenaga apoteker (Peraturan Menteri Kesehatan RI No. 1332 Tahun 2002 Tentang Perubahan Atas Peraturan Menteri Kesehatan RI No. 922/MENKES/PER/X/1993 Tentang Ketentuan dan Tata Cara Pemberian Izin Apotek).

distribution/sale of drugs/pharmaceuticals and other medical supplies to people that are administered by trained pharmacist (Regulation of the Minister of Health of Indonesia Number 1332 Year 2002 about the Changes of Regulation of the Minister of Health of Indonesia Number 922/MENKES/PER/X/1993 about Pro-vision and Procedures for Administration of Licensed Pharmacies).

13. **Imunisasi** adalah memasukkan kuman atau racun penyakit tertentu yang sudah dilemahkan (vaksin) ke dalam tubuh dengan cara disuntik atau diminum (diteteskan dalam mulut) dengan maksud agar terjadi kekebalan tubuh terhadap penyakit tersebut.

13. **Immunization** is putting enervated microbe of a certain disease into human body by injection or drinking (dropping into mouth) to make the body immune to that disease.

14. **BCG (Bacillus Calmette Guerin)** merupakan vaksinasi untuk mencegah penyakit TBC, diberikan pada bayi baru lahir atau anak, dengan suntikan pada kulit pangkal lengan atas. Bekas suntikan kemudian akan membentuk tonjolan kecil jaringan parut pada kulit lengan atas. Suntikan BCG diberikan kepada anak sebanyak 1 kali.

14. **BCG (Bacillus Calmette Guerin)** is a vaccine to prevent TBC disease, given to newborns or children, by injection at the base of the skin of the upper arm. Injection site will form little bumps of scar tissue in the skin of the upper arm. BCG injections given to children 1 times.

15. **DPT (Difteri, Pertusis, Tetanus)** merupakan vaksin untuk mencegah penyakit Difteri, Pertusis, dan Tetanus yang diberikan pada bayi berumur 3 bulan ke atas, dengan suntikan pada paha, diulang 1 bulan dan 2 bulan kemudian, sehingga suntikan imunisasi DPT lengkap pada balita berjumlah 3 kali (kadang-kadang selang waktu antar suntikan bisa lebih dari 1 bulan).

16. **Peristiwa tindak pidana yang dilaporkan** ialah setiap peristiwa yang diterima kepolisian dari laporan masyarakat, atau peristiwa dimana pelakunya tertangkap tangan oleh kepolisian.

17. **Jumlah tindak pidana** menggambarkan jumlah kasus tindak pidana yang terjadi pada kurun waktu tertentu.

18. **Resiko penduduk terjadi tindak pidana per 100.000 penduduk**

$$= \frac{\text{Jumlah tindak pidana tahun } t}{\text{Jumlah penduduk tahun } t} \times 100.000$$

Resiko penduduk terjadi tindak pidana per 100.000 penduduk mengindikasikan peluang penduduk berisiko terkena tindak pidana.

15. **DPT (Diphtheria, Pertussis, Tetanus)** is a vaccine to prevent the diphtheria, pertussis, and tetanus disease, given to infants aged 3 months and above, with a shot in the thigh, repeated one month and two months later, so that the complete DPT immunization shots at toddler totaling 3 times (sometimes the time interval between injections can be more than 1 month).

16. **Reported crime incidence** includes all criminal cases reported and received by police office, and all crimes caught by police.

17. **Crime total** refers to the number of criminal cases occurring during a given period.

18. **Crime rate**

$$= \frac{\text{Number of criminal cases year } t}{\text{Total population year } t} \times 100.000$$

Crime rate indicates the probability of population exposed to risk of crime, expressed in every 100,000

Biasanya dinyatakan dalam setiap 100.000 penduduk.

19. Selang waktu terjadi tindak pidana tahun t

$$= \frac{365 \times 24 \times 60 \times 60}{\text{Jumlah tindak pidana tahun } t} \times (\text{detik})$$

Selang waktu terjadi tindak pidana tahun t mengindikasikan selang waktu terjadinya satu tindak kejahatan dengan kejahatan yang lain.

20. Persentase penyelesaian tindak pidana

$$= \frac{\text{Jumlah tindak pidana yang diselesaikan}}{\text{Jumlah peristiwa tindak pidana yang dilaporkan}} \times 100\%$$

Persentase penyelesaian peristiwa tindak pidana menyatakan persentase penyelesaian tindak pidana oleh polisi. Suatu tindak pidana dinyatakan sebagai kasus yang selesai di tingkat kepolisian, apabila:

1. berkas perkaranya sudah siap untuk diserahkan atau telah diserahkan kepada kejaksaan;
2. dalam hal delik aduan, pengaduannya dicabut dalam tenggang waktu yang telah ditentukan menurut undang-

people.

19. Crime clock

$$= \frac{365 \times 24 \times 60 \times 60}{\text{Number of criminal cases year } t} \times (\text{second})$$

Crime clock indicates the time interval of occurrence between one crime to another crime.

20. Crime clearance rate

$$= \frac{\text{Number of cleared criminal cases}}{\text{Number of reported criminal cases}} \times 100\%$$

Crime clearance rate refers to percentage of crime clearance by police. A criminal case is categorized as a cleared case by police, if:

1. *All documents are ready to submit or already submitted to justice court;*
2. *In the case of attense that warrants complaint, the complaint was withdraw within a given period state in the law;*
3. *The case was cleared by police based on the principle of plichmatigheid (obligation on the*

SOCIAL

- undang;
 3. telah diselesaikan oleh kepolisian berdasarkan azas *plichtmatigheid* (kewajiban berdasarkan kewenangan hukum);
 4. kasus yang dimaksud tidak termasuk kompetensi kepolisian
 5. tersangka meninggal dunia;
 6. kasus kadaluwarsa.
21. **Bencana Alam** adalah peristiwa atau serangkaian peristiwa yang mengancam dan mengganggu kehidupan/penghidupan masyarakat yang disebabkan oleh faktor alam antara lain berupa gempa bumi, tsunami, gunung meletus, banjir, kekeringan, angin topan, dan tanah longsor sehingga mengakibatkan kerugian materi maupun non-materi.
22. Untuk mengukur kemiskinan, BPS menggunakan konsep kemampuan memenuhi kebutuhan dasar (*basic needs approach*). Dengan pendekatan ini, kemiskinan dipandang sebagai ketidakmampuan dari sisi ekonomi untuk memenuhi kebutuhan dasar makanan dan bukan makanan yang diukur dari sisi pengeluaran. Metode yang digunakan adalah menghitung Garis
- basis of law outhority*);
4. *The case was not the responsibility of police office;*
 5. *The suspect died;*
 6. *The case was out of date.*
21. **Natural Disaster** is an event or series of events that threaten and disrupt the lives and livelihoods caused by natural factors such as: *earthquake, tsunami, volcanic eruption, flood, flash flood, drought, typhoon/cyclone, and landslide so it can lead to result in loss of material and non-material.*
22. *To measure poverty, BPS-Statistics Indonesia has used the concept of basic needs approach. Therefore, poverty is viewed as economic inability to fulfill food and non-food basic needs which are measured by consumption/expenditure. The method used is calculating poverty line, which consists of two components that are Food Poverty Line (FPL) and Non-Food Poverty*

Kemiskinan (GK), yang terdiri dari dua komponen yaitu Garis Kemiskinan Makanan (GKM) dan Garis Kemiskinan Non-Makanan (GKNM). Penghitungan Garis Kemiskinan dilakukan secara terpisah untuk daerah perkotaan dan perdesaan.

Line (NFPL). The poverty line was calculated separately for urban and rural areas.

23. **Penduduk miskin** adalah penduduk yang memiliki rata-rata pengeluaran per kapita per bulan di bawah Garis Kemiskinan.
23. *A person whose expenditure per capita per month is below the poverty line is considered to be poor.*
24. **Garis Kemiskinan Makanan (GKM)** merupakan nilai pengeluaran kebutuhan minimum makanan yang disetarakan dengan 2.100 kkalori per kapita per hari. Garis Kemiskinan Non-Makanan (GKNM) adalah kebutuhan minimum untuk perumahan, sandang, pendidikan, kesehatan, dan kebutuhan dasar lainnya.
24. *The Food Poverty Line refers to the daily minimum requirement of 2,100 kcal per capita per day. The Non-Food Poverty Line refers to the minimum requirement for household necessities for clothing, education, health, and other basic individual needs.*
25. Ukuran Kemiskinan
- a. **Head Count Index** ($HCI-P_0$) adalah persentase penduduk miskin yang berada di bawah Garis Kemiskinan (GK).
- a. *Head Count Index* ($HCI-P_0$) simply measures the percentage of the population that is counted as poor, often denoted by P_0 .
- b. **Indeks Kedalaman Kemiskinan** (*Poverty Gap Index*- P_1) merupakan ukuran rata-rata kesenjangan pengeluaran masing-masing penduduk miskin
- b. *Poverty Gap Index*- P_1 measures the extent to which individuals fall below the poverty line (the poverty gaps) as a proportion of

terhadap garis kemiskinan. Semakin tinggi nilai indeks, semakin jauh rata-rata pengeluaran penduduk dari garis kemiskinan.

- c. **Indeks Keparahan Kemiskinan (Poverty Severity Index-P₂)** memberikan gambaran mengenai penyebaran pengeluaran di antara penduduk miskin. Semakin tinggi nilai indeks, semakin tinggi ketimpangan pengeluaran di antara penduduk miskin.

Foster-Greer-Thorbecke (1984) merumuskan suatu ukuran yang digunakan untuk mengukur tingkat kemiskinan sebagai berikut:

$$P_a = \frac{1}{n} \sum_{i=1}^q \left[\frac{z - y_i}{z} \right]^a$$

dimana:

a=0, 1, 2

z=Garis kemiskinan

y_i=Rata-rata pengeluaran perkapita sebulan penduduk yang berada di bawah garis kemiskinan (i=1,2,...,q), y_i < z

q=Banyaknya penduduk yang berada di bawah garis kemiskinan

n=Jumlah penduduk

the poverty line. Higher value of the index shows that the gap between average expenditure of the poor and the poverty line is wider.

- c. **Poverty Severity Index-P₂** describes inequality among the poor. This is simply a weighted sum of poverty gaps (as a proportion of the poverty line), where the weights are the proportionate poverty gaps themselves. Hence, by squaring the poverty gap index, the measure implicitly puts more weight on observations that fall well below the poverty line. Higher value of the index shows that inequality among the poor is higher.

Foster-Greer-Thorbecke (1984) developed poverty measures that may be written as:

$$P_a = \frac{1}{n} \sum_{i=1}^q \left[\frac{z - y_i}{z} \right]^a$$

where:

a=0, 1, 2

z=the poverty line

y_j=Average expenditure per capita per month of the poor (i=1,2,...,q),

y_j < z

Jika $a=0$, diperoleh *Head Count Index* (P_0), jika $a=1$ diperoleh indeks kedalaman kemiskinan (*Poverty Gap Index*- P_1) dan jika $a=2$ disebut indeks keparahan kemiskinan (*Poverty Severity Index*- P_2).

q =the number of poor
 n =the total population

if $a=0$ is obtained *Head Count Index* (P_0), if $a=1$ is obtained *Poverty Gap Index*- P_1 , and if $a=2$ is obtained *Poverty Severity Index*- P_2 .

26. **Indeks Pembangunan Manusia** (IPM) menjelaskan bagaimana penduduk dapat mengakses hasil pembangunan dalam memperoleh pendapatan, kesehatan, pendidikan dan sebagainya. IPM diperkenalkan oleh UNDP pada tahun 1990 dan dipublikasikan secara berkala dalam laporan tahunan Human Development Report (HDR). IPM dibentuk oleh 3 (tiga) dimensi dasar: Umur panjang dan hidup sehat; pengetahuan; dan standar hidup layak.

26. **The Human Development Index** (HDI) explains how people can access development results in obtaining income, health, education and so forth. HDI was introduced by United Nations Development Programme (UNDP) in 1990 and published periodically in the annual report of the Human Development Report. HDI was formed by three basic dimensions: a long and healthy life; knowledge; and a decent standard of living.

ULASAN**DESCRIPTION****Pendidikan**

Berdasarkan hasil Survei Sosial Ekonomi Nasional Bulan Maret 2017, Angka Partisipasi Murni tertinggi adalah Angka Partisipasi Murni pada jenjang pendidikan Sekolah dasar yang mencapai 98,01 persen. Dengan kata lain 98 persen anak usia sekolah dasar mengikuti pendidikan sekolah dasar. Adapun angka partisipasi murni untuk SLTP dan SLTA masing-masing adalah sebesar 75,63 persen dan 65,01 persen.

Untuk memenuhi kebutuhan pendidikan pemerintah Kabupaten Lombok Tengah membangun fasilitas gesung sekolah dari TK hingga SLTA. Pada tahun 2017 terdapat 890 SD dan MI, 447 gedung SLTP dan MTS serta 274 SMU, MA dan SMK.

Kesehatan

Salah Satu indikator kualitas manusia adalah akses terhadap pelayanan kesehatan. Pelayanan Kesehatan di Kabupaten Lombok Tengah terus ditingkatkan dari tahun ke tahun pada tahun 2017 terdapat 172 fasilitas pelayanan kesehatan yang terdiri dari 2 Rumah Sakit, 28 Puskesmas, 3 rumah bersalin, 20 klinik dan 124 Polindes yang tersebar di 12 Kecamatan. Selain 172 sarana kesehatan tersebut, pelayanan langsung ke

Education

Based on the results of the National Socio-Economic Survey in March 2017, the highest Pure Participation Rate was the Pure Participation Rate at the primary school level, which reached 98.01 percent. In other words 98 percent of primary school-age children attend primary school education. The net enrollment rates for SLTP and SLTA are 75.63 percent and 65.01 percent respectively..

To meet the educational needs of the government of Central Lombok Regency, the school facilities are built from kindergarten to high school. In 2017 there were 890 elementary schools and MI, 447 junior and senior high schools and 274 high schools, MA and vocational schools.

Health

One indicator of human quality is access to health services. Health Services in Lombok Tengah Regency is increasing from year to year in 2017 there are 172 health service facilities consisting of 2 hospitals, 28 health centers and 124 Polindes which are spread in 12 subdistricts. In addition to these 154 health facilities, direct service to the community is also done through Posyandu. In 2017 there are 1,653

masyarakat juga dilakukan melalui Posyandu. Pada tahun 2017 terdapat 1.653 posyandu di yang tersebar di seluruh wilayah Kabupaten Lombok Tengah

Selain sarana kesehatan yang memadai, ketersediaan tenaga kesehatan juga merupakan suatu hal yang mutlak diperlukan untuk menjamin pelayanan kesehatan yang baik bagi masyarakat. Pada tahun 2017 total tenaga kesehatan yang ditugaskan adalah sebanyak 1.129 orang yang terdiri dari 44 tenaga medis, 491 perawat, 272 bidan, 172 tenaga farmasi dan 150 tenaga kesehatan lainnya.

Pelayanan kesehatan kepada ibu hamil/melahirkan juga menjadi prioritas utama pelayanan di Kabupaten Lombok Tengah. Dengan meningkatnya pelayanan terhadap ibu hamil/melahirkan diharapkan angka kematian ibu dan bayi dapat ditekan, selain itu pelayanan yang baik pada masa kehamilan sampai dengan melahirkan juga diharapkan dapat meningkatkan kualitas anak yang dilahirkan baik dari sisi kesehatan maupun mental dan psikologis ibu dan anak. Pada tahun 2017 persentase jumlah persalinan yang dibantu tenaga kesehatan meningkat dari 97,55 persen pada tahun 2015 menjadi 98,16 persen pada tahun 2017

posyandu in spread throughout the district of Lombok Tengah

In addition to adequate health facilities, the availability of health workers is also an essential thing to ensure good health services for the community. By 2017 the total number of medical personnel assigned is 1,129 people, consisting of 44 medical personnel, 491 nurses, 272 midwives, 172 pharmaceutical workers and 150 other health workers.

Health services to pregnant / childbirth also become the main priority of service in Lombok Tengah Regency. With the increasing of pregnant mother / childbirth service, it is expected that maternal and infant mortality can be suppressed, besides good service during pregnancy until childbirth is also expected to improve the quality of children born both in terms of health and mental and psychological mother and child. By 2017 the percentage of birth attendants assisted by health personnel increased from 97.55 percent in 2015 to 98.16 percent in 2017

4.1 PENDIDIKAN/EDUCATION

Tabel 4.1.1 Angka Partisipasi Murni (APM) Menurut Jenjang Pendidikan di Kabupaten Lombok Tengah, 2017
Net Enrolment Rate and by Educational Level in Lombok Tengah Regency, 2017

Jenjang Pendidikan <i>Educational Level</i>	Laki-Laki	Perempuan	Laki-laki + Perempuan
(1)	(2)	(3)	
SD/MI <i>Elementary School</i>	95,94	99,09	98,01
SMP/MTs <i>Junior High School</i>	79,75	71,06	75,63
SMA/SMK/MA <i>Senior High School</i>	65,27	64,65	65,01

Sumber/Source: Survei Sosial Ekonomi Nasional Kor, Maret 2017/*National Socio Economic Survey kor, March 2017*

Tabel 4.1.2 Jumlah Sekolah, Murid, Guru dan Rasio Murid-Guru Raudatul Atfal (RA) Menurut Kecamatan di Kabupaten Lombok Tengah, 2017
Number of Schools, Pupils, Teachers and School-Teacher Ratio of Raudatul Atfal (RA) by Subdistrict in Lombok Tengah Regency, 2017

	Kecamatan Subdistrict	Sekolah Schools	Murid Pupils	Guru Teachers	Rasio Murid- Guru/Pupil- Teacher Ratio
	(1)	(2)	(3)	(4)	(5)
1	Praya Barat	12	560	51	11
2	Praya Barat Daya	8	368	32	12
3	Pujut	27	1 060	111	10
4	Praya Timur	21	839	91	9
5	Janapria	10	467	46	10
6	Kopang	13	753	69	11
7	Praya	20	940	101	9
8	Praya Tengah	17	762	77	10
9	Jonggat	7	355	31	11
10	Pringgarata	14	718	64	11
11	Batukliang	16	796	81	10
12	Batukliang Utara	12	558	55	10
	Lombok Tengah	177	8 176	809	10
	2 0 1 6	na	na	na	na
	2 0 1 5	208	6 093	674	9
	2 0 1 4	208	6 093	674	9
	2 0 1 3	198	5 972	874	7

Sumber /Source : Kementerian Agama Kabupaten Lombok Tengah / Ministry Of Religion in Lombok Tengah Regency

Tabel 4.1.3 Jumlah Sekolah, Murid, Guru dan Rasio Murid-Guru Sekolah Dasar (SD) Menurut Kecamatan di Kabupaten Lombok Tengah, 2017
Number of Schools, Pupils, Teachers and School-Teacher Ratio of Primary Schools by Subdistrict in Lombok Tengah Regency, 2017

	Kecamatan <i>Subdistrict</i>	Sekolah <i>Schools</i>	Murid <i>Pupils</i>	Guru <i>Teachers</i>	Rasio Murid- Guru/ <i>Pupil- Teacher Ratio</i>
	(1)	(2)	(3)	(4)	(5)
1	Praya Barat	50	7 493	470	16
2	Praya Barat Daya	43	3 888	343	11
3	Pujut	73	11 151	789	14
4	Praya Timur	40	6 610	422	16
5	Janapria	50	7 658	446	17
6	Kopang	48	7 704	435	18
7	Praya	68	11 253	665	17
8	Praya Tengah	35	5 100	328	16
9	Jonggat	62	9 503	639	15
10	Pringgarata	47	6 991	416	17
11	Batukliang	47	7 404	416	18
12	Batukliang Utara	36	5 061	295	17
	Lombok Tengah	599	89 816	5 664	16
	2016	595	88 431	6 198	14
	2015	592	87 449	3 328	26
	2014	588	88 109	3 217	27
	2013	584	89 174	3 013	30

Sumber /Source : Dinas Pendidikan Kabupaten Lombok Tengah / *Educatio Service of Lombok Tengah Regency*

Tabel 4.1.4 Jumlah Sekolah, Murid, Guru dan Rasio Murid-Guru Madrasah Ibtidaiyah (MI) Menurut Kecamatan di Kabupaten Lombok Tengah, 2017
Number of Schools, Pupils, Teachers and School-Teacher Ratio of Madrasah Ibtidaiyah (MI) by Subdistrict in Lombok Tengah Regency, 2017

	Sekolah Schools	Murid Pupils	Guru Teachers	Rasio Murid- Guru/Pupil- Teacher Ratio
(1)	(2)	(3)	(4)	(5)
1 Praya Barat	25	1 582	309	5
2 Praya Barat Daya	30	2 443	366	7
3 Pujut	36	3 121	448	7
4 Praya Timur	24	2 016	294	7
5 Janapria	23	2 332	263	9
6 Kopang	27	2 280	280	8
7 Praya	25	2 395	313	8
8 Praya Tengah	31	2 238	390	6
9 Jonggat	14	1 310	180	7
10 Pringgarata	16	1 457	209	7
11 Batukliang	19	2 073	254	8
12 Batukliang Utara	21	1 936	240	8
Lombok Tengah	291	25 183	3 546	7
2 0 1 6	na	na	na	na
2 0 1 5	281	27 719	3 759	7
2 0 1 4	281	27 719	3 759	7
2 0 1 3	274	25 350	3 596	7

Sumber /Source : Kementerian Agama Kabupaten Lombok Tengah / Ministry Of Religion in Lombok Tengah Regency

Tabel 4.1.5 Jumlah Sekolah, Murid, Guru dan Rasio Murid-Guru Sekolah Menengah Pertama Menurut Kecamatan di Kabupaten Lombok Tengah, 2017
Number of Schools, Pupils, Teachers and School-Teacher Ratio of Junior High Schools by Subdistrict in Lombok Tengah Regency, 2017

	Kecamatan Subdistrict	Sekolah Schools	Murid Pupils	Guru Teachers	Rasio Murid- Guru/Pupil- Teacher Ratio
	(1)	(2)	(3)	(4)	(5)
1	Praya Barat	17	1 809	221	8
2	Praya Barat Daya	12	849	132	6
3	Pujut	23	3 395	372	9
4	Praya Timur	14	2 108	219	10
5	Janapria	13	1 679	173	10
6	Kopang	15	2 593	222	12
7	Praya	25	3 857	383	10
8	Praya Tengah	4	683	75	9
9	Jonggat	13	2 294	234	10
10	Pringgarata	9	1 437	115	12
11	Batukliang	16	2 303	208	11
12	Batukliang Utara	13	1 318	132	10
	Lombok Tengah	174	24 325	2 486	10
	2016	154	25 679	2 402	11
	2015	145	25 161	1 117	23
	2014	136	25 814	1 109	23
	2013	131	25 392	1 066	24

Sumber /Source : Dinas Pendidikan Kabupaten Lombok Tengah / *Educatio Service of Lombok Tengah Regency*

Tabel 4.1.6 Jumlah Sekolah, Murid, Guru dan Rasio Murid-Guru Madrasah Tsanawiyah (MTs) Menurut Kecamatan di Kabupaten Lombok Tengah, 2015
Number of Schools, Pupils, Teachers and School-Teacher Ratio of Madrasah Tsanawiyah (MTs) by Subdistrict in Lombok Tengah Regency, 2015

	Kecamatan Subdistrict	Sekolah Schools	Murid Pupils	Guru Teachers	Rasio Murid- Guru/Pupil- Teacher Ratio
	(1)	(2)	(3)	(4)	(5)
1	Praya Barat	18	2 215	320	7
2	Praya Barat Daya	25	2 616	514	5
3	Pujut	30	3 445	637	5
4	Praya Timur	21	2 190	417	5
5	Janapria	24	2 650	553	5
6	Kopang	23	2 415	401	6
7	Praya	27	3 135	708	4
8	Praya Tengah	30	3 214	823	4
9	Jonggat	15	1 613	399	4
10	Pringgarata	20	1 710	1129	1
11	Batukliang	19	2 333	380	6
12	Batukliang Utara	21	1 928	382	5
	Lombok Tengah	273	29 464	6 666	4
	2 0 1 6	na	na	na	na
	2 0 1 5	249	26 862	4 823	6
	2 0 1 4	249	26 862	4 823	5
	2 0 1 3	247	25 606	4 887	5

Sumber /Source : Kementerian Agama Kabupaten Lombok Tengah / Ministry Of Religion in Lombok Tengah Regency

Tabel 4.1.7 Jumlah Sekolah, Murid, Guru dan Rasio Murid-Guru Sekolah Menengah Atas Menurut Kecamatan di Kabupaten Lombok Tengah, 2017
Number of Schools, Pupils, Teachers and School-Teacher Ratio of Senior High Schools by Subdistrict in Lombok Tengah Regency, 2017

	Kecamatan <i>Subdistrict</i>	Sekolah <i>Schools</i>	Murid <i>Pupils</i>	Guru <i>Teachers</i>	Rasio Murid- Guru/ <i>Pupil- Teacher Ratio</i>
	(1)	(2)	(3)	(4)	(5)
1	Praya Barat	3	891	74	12
2	Praya Barat Daya	3	435	42	10
3	Pujut	5	985	118	8
4	Praya Timur	3	791	74	11
5	Janapria	3	729	66	11
6	Kopang	7	1 099	80	14
7	Praya	10	4 644	294	16
8	Praya Tengah	2	641	50	13
9	Jonggat	6	1 620	138	12
10	Pringgarata	4	842	77	11
11	Batukliang	7	1 380	89	16
12	Batukliang Utara	1	314	27	12
	Lombok Tengah	54	14 371	1 129	13
	2016	52	15 165	1 071	14
	2015	48	14 670	513	29
	2014	44	14 324	484	26
	2013	43	13 907	504	26

Sumber / *Source* : Dinas Pendidikan Pemuda dan Olah Raga Kabupaten Lombok Tengah / *Education, Youth and Sport Service of Lombok Tengah Regency*

Tabel 4.1.8 Jumlah Sekolah, Murid, Guru dan Rasio Murid-Guru Madrasah Aliyah Menurut Kecamatan di Kabupaten Lombok Tengah, 2017
Number of Schools, Pupils, Teachers and School-Teacher Ratio of Madrasah Aliyah by Subdistrict in Lombok Tengah Regency, 2017

	Kecamatan Subdistrict	Sekolah Schools	Murid Pupils	Guru Teachers	Rasio Murid- Guru/Pupil- Teacher Ratio
	(1)	(2)	(3)	(4)	(5)
1	Praya Barat	11	902	229	4
2	Praya Barat Daya	9	752	144	5
3	Pujut	16	1 137	263	4
4	Praya Timur	13	807	259	3
5	Janapria	13	1 053	258	4
6	Kopang	13	1 672	193	9
7	Praya	24	2 839	377	6
8	Praya Tengah	16	2 138	378	6
9	Jonggat	11	1 181	222	5
10	Pringgarata	15	1 744	364	5
11	Batukliang	10	990	216	5
12	Batukliang Utara	11	964	159	6
	Lombok Tengah	162	16 179	3 062	5
	2 0 1 6	na	na	na	Na
	2 0 1 5	149	14 882	3 061	5
	2 0 1 4	149	14 882	3 061	5
	2 0 1 3	143	13 149	3 203	4

Sumber /Source : Kementerian Agama Kabupaten Lombok Tengah / Ministry Of Religion in Lombok Tengah Regency

Tabel 4.1.9 Jumlah Sekolah, Murid, Guru dan Rasio Murid-Guru Sekolah Menengah Kejuruan Menurut Kecamatan di Kabupaten Lombok Tengah, 2017
Number of Schools, Pupils, Teachers and School-Teacher Ratio of Vocational School by Subdistrict in Lombok Tengah Regency, 2017

	Kecamatan Subdistrict	Sekolah Schools	Murid Pupils	Guru Teachers	Rasio Murid- Guru/Pupil- Teacher Ratio
	(1)	(2)	(3)	(4)	(5)
1	Praya Barat	8	602	85	7
2	Praya Barat Daya	2	90	15	6
3	Pujut	5	1 123	98	11
4	Praya Timur	3	257	33	8
5	Janapria	5	935	63	15
6	Kopang	4	822	68	12
7	Praya	9	2 179	172	13
8	Praya Tengah	7	2 669	181	15
9	Jonggat	4	621	44	14
10	Pringgarata	2	340	45	8
11	Batukliang	7	764	89	9
12	Batukliang Utara	2	235	38	6
	Lombok Tengah	58	10 637	931	11
	2016	58	10 054	894	11
	2015	52	8 918	268	33
	2014	41	7 884	228	35
	2013	39	6 952	227	31

Sumber /Source : Dinas Pendidikan Kabupaten Lombok Tengah / *Educatio Service of Lombok Tengah Regency*

Tabel 4.1.10 Jumlah Ruang Kelas Menurut Tingkat Pendidikan dan Kecamatan di Kabupaten Lombok Tengah, 2017
Table Number of Classroom by Education Level and Subdistrict in Lombok Tengah Regency, 2017

Kecamatan Subdistrict	SD	SLTP	SMU	SMK
(1)	(2)	(3)	(4)	(5)
1. Praya Barat	330	91	36	28
2. Praya Barat Daya	240	53	19	7
3. P u j u t	477	168	48	35
4. Praya Timur	269	103	23	13
5. Janapria	305	77	24	30
6. K o p a n g	298	115	43	28
7. P r a y a	451	187	157	72
8. Praya Tengah	217	36	18	90
9. Jonggat	404	104	57	17
10. Pringgarata	293	61	30	13
11. Batukliang	300	89	57	36
12. Batukliang Utara	207	73	12	12
<i>Jumlah/Total</i>	3 791	1 157	524	381
2 0 1 6	3 652	1 051	497	321
2 0 1 5	3 504	973	472	310
2 0 1 4	3 493	897	470	286
2 0 1 3	3428	975	432	237

Sumber /Source : Dinas Pendidikan Kabupaten Lombok Tengah / Educatio Service of Lombok Tengah Regency

Tabel 4.1.11 Jumlah Rombongan Belajar Menurut Tingkat Pendidikan dan Kecamatan di Kabupaten Lombok Tengah, 2017
Number of Student Group by Education Level and Subdistrict in Lombok Tengah Regency, 2017

Kecamatan Subdistrict	SD	SLTP	SMU	SMK
(1)	(2)	(3)	(4)	(5)
1. Praya Barat	332	81	36	29
2. Praya Barat Daya	254	48	16	7
3. P u j u t	497	146	40	40
4. Praya Timur	277	95	28	12
5. Janapria	329	75	25	32
6. K o p a n g	321	113	41	35
7. P r a y a	455	186	157	74
8. Praya Tengah	220	31	21	94
9. Jonggat	406	98	53	25
10. Pringgarata	304	58	30	13
11. Batukliang	306	94	52	36
12. Batukliang Utara	231	62	12	12
<i>Jumlah/Total</i>	3 932	1 087	511	409
2 0 1 6	3 871	1 092	514	374
2 0 1 5	3 824	1 063	487	282
2 0 1 4	3 785	979	462	262
2 0 1 3	3 750	985	439	250

Sumber /Source : Dinas Pendidikan Kabupaten Lombok Tengah / *Educatio Service of Lombok Tengah Regency*

Tabel 4.1.12 Jumlah Murid Baru Menurut Tingkat Pendidikan dan Kecamatan di Kabupaten Lombok Tengah, 2016
Table Number of New Student by Education Level and Subdistrict in Lombok Tengah Regency, 2016

Kecamatan Subdistrict	TK	SD	SLTP	SMU	SMK
(1)	(2)	(3)	(4)	(5)	(6)
1. Praya Barat	741	1 280	667	338	244
2. Praya Barat Daya	250	680	245	167	25
3. P u j u t	155	1 929	1184	271	380
4. Praya Timur	677	1 135	677	275	133
5. Janapria	447	1 475	450	248	361
6. K o p a n g	523	1 327	852	384	294
7. P r a y a	1 593	2 051	1748	1767	889
8. Praya Tengah	737	894	237	229	924
9. Jonggat	853	1 674	682	514	289
10. Pringgarata	600	1 292	469	341	105
11. Batukliang	530	1 324	725	485	255
12. Batukliang Utara	250	953	428	100	118
Jumlah/Total	7 356	16 014	8 364	5 119	4 017
2015	7 880	18 570	8 484	5 141	3 792
2014	5 748	14 796	8 557	-	5 383
2013	5 343	14 850	8 742	-	4 938
2012	6 030	14 948	8 469	311	5 064

Sumber /Source : Dinas Pendidikan Kabupaten Lombok Tengah / Educatio Service of Lombok Tengah Regency

Tabel 4.1.13 Jumlah Murid yang Ditamatkan Menurut Tingkat Pendidikan dan Kecamatan di Kabupaten Lombok Tengah, 2016
Number of Graduated Student by Education Level and Subdistrict in Lombok Tengah Regency, 2016

Kecamatan Subdistrict	TK	SD	SLTP	SMU	SMK
(1)	(2)	(3)	(4)	(5)	(6)
1. Praya Barat	1 451	1 170	703	273	75
2. Praya Barat Daya	490	642	254	129	10
3. P u j u t	304	1 659	1 132	338	193
4. Praya Timur	1 327	967	690	218	29
5. Janapria	876	1 109	559	182	160
6. K o p a n g	1 025	1 251	852	258	188
7. P r a y a	3 121	2 837	1 522	1 141	554
8. Praya Tengah	1 444	1 770	204	186	664
9. Jonggat	1 671	2 139	767	507	14
10. Pringgarata	1 175	1 108	456	213	65
11. Batukliang	1 039	1 108	628	357	166
12. Batukliang Utara	807	1 678	314	112	33
<i>Jumlah/Total</i>	14 730	17 438	8 081	3 914	2 151
2 0 1 5	-	17 939	7 748	4 021	1 832
2 0 1 4	5 565	14 497	7 314	4 244	1 734
2 0 1 3	4 859	4 547	7 347	4 242	1 730
2 0 1 2	5 992	15 564	7 943	4 769	1 779

Sumber /Source : Dinas Pendidikan Kabupaten Lombok Tengah / *Educatio Service of Lombok Tengah Regency*

Tabel 4.1.14 Jumlah Ruang Kelas Menurut Tingkat Pendidikan dan Kecamatan di Kabupaten Lombok Tengah, 2017
Number of Classrooms by Education Level and Subdistrict in Lombok Tengah Regency, 2017

Kecamatan Subdistrict	Raudatul Atfal	Madrasah Ibtidaiyah	Madrasah Tsanawiyah	Madrasah Aliyah
(1)	(2)	(3)	(4)	(5)
1. Praya Barat	24	106	73	42
2. Praya Barat Daya	19	104	66	32
3. P u j u t	36	172	89	54
4. Praya Timur	34	113	54	41
5. Janapria	19	134	84	40
6. K o p a n g	25	145	72	50
7. P r a y a	37	132	121	90
8. Praya Tengah	35	152	112	70
9. Jonggat	17	82	56	50
10. Pringgarata	28	92	85	61
11. Batukliang	30	115	66	82
12. Batukliang Utara	24	106	62	30
Jumlah/Total	328	1453	940	642
2 0 1 6				
2 0 1 5	345	1 785	1 124	556
2 0 1 4	345	1 785	1 124	556
2 0 1 3	341	1 494	967	542

Sumber /Source : Kementerian Agama Kabupaten Lombok Tengah / Ministry Of Religion in Lombok Tengah Regency

Tabel 4.1.15 Jumlah Rombongan Belajar Menurut Tingkat Pendidikan dan Kecamatan di Kabupaten Lombok Tengah, 2017
Number of Student Groups by Education Level and Subdistrict in Lombok Tengah Regency, 2017

Kecamatan Subdistrict	Raudatul Atfal	Madrasah Ibtidaiyah	Madrasah Tsanawiyah	Madrasah Aliyah
(1)	(2)	(3)	(4)	(5)
1. Praya Barat	24	106	73	42
2. Praya Barat Daya	19	104	66	32
3. P u j u t	36	172	89	54
4. Praya Timur	34	113	54	41
5. Janapria	19	134	84	40
6. K o p a n g	25	145	72	50
7. P r a y a	37	132	121	90
8. Praya Tengah	35	152	112	70
9. Jonggat	17	82	56	50
10. Pringgarata	28	92	85	61
11. Batukliang	30	115	66	82
12. Batukliang Utara	24	106	62	30
<i>Jumlah/Total</i>	328	1 453	940	642
2 0 1 6	na	na	na	na
2 0 1 5	345	1 785	1 124	556
2 0 1 4	345	1 785	1 124	556
2 0 1 3	341	1 494	967	542

Sumber /Source : Kementerian Agama Kabupaten Lombok Tengah / Ministry Of Religion in Lombok Tengah Regency

Tabel 4.1.16 Jumlah Murid Baru Menurut Tingkat Pendidikan dan Kecamatan di Kabupaten Lombok Tengah, 2017
Number of New Students by Education Level and Subdistrict in Lombok Tengah Regency, 2017

Kecamatan Subdistrict	Raudatul Atfal	Madrasah Ibtidaiyah	Madrasah Tsanawiyah	Madrasah Aliyah
(1)	(2)	(3)	(4)	(5)
1. Praya Barat	231	508	592	206
2. Praya Barat Daya	148	622	687	291
3. P u j u t	213	816	743	437
4. Praya Timur	125	515	586	335
5. Janapria	138	724	720	470
6. K o p a n g	230	511	837	703
7. P r a y a	403	506	1 073	1 148
8. Praya Tengah	201	588	760	482
9. Jonggat	113	310	468	254
10. Pringgarata	229	382	925	697
11. Batukliang	265	444	573	335
12. Batukliang Utara	213	411	481	419
Jumlah/Total	2 509	6 337	8 445	5 777
2 0 1 6	6 093	27 719	26 862	14 882
2 0 1 5	6 093	27 719	26 862	14 882
2 0 1 4	2 822	6 021	9 888	5 169
2 0 1 3	2 822	6 021	9 888	5 169

Sumber /Source : Kementerian Agama Kabupaten Lombok Tengah / Ministry Of Religion in Lombok Tengah Regency

Tabel 4.1.17 Jumlah Murid Yang Ditamatkan Menurut Tingkat Pendidikan dan Kecamatan di Kabupaten Lombok Tengah, 2017
Number of New Students by Education Level and Subdistrict in Lombok Tengah Regency, 2017

Kecamatan <i>Subdistrict</i>	Raudatul Atfal	Madrasah Ibtidaiyah	Madrasah Tsanawiyah	Madrasah Aliyah
(1)	(2)	(3)	(4)	(5)
1. Praya Barat	115	243	514	216
2. Praya Barat Daya	91	310	586	176
3. P u j u t	286	356	588	221
4. Praya Timur	244	231	364	146
5. Janapria	103	297	755	170
6. K o p a n g	287	291	704	367
7. P r a y a	452	392	923	805
8. Praya Tengah	317	375	1 150	625
9. Jonggat	104	200	601	311
10. Pringgarata	344	210	676	412
11. Batukliang	321	328	552	263
12. Batukliang Utara	160	268	483	245
<i>Jumlah/Total</i>	2 824	3 501	7 896	3 957
2 0 1 6	1 659	2 628	6 845	3 235
2 0 1 5	1 659	2 628	6 845	3 235
2 0 1 4	1 659	2 628	6 845	3 235
2 0 1 3	1 659	2 628	6 845	3 235

Sumber /Source : Kementerian Agama Kabupaten Lombok Tengah / Ministry Of Religion in Lombok Tengah Regency

Tabel 4.1.18 Perkembangan Jumlah Buku yang Didrop ke Masing-masing TPS, SD/MI, TBM dan PKBM di Kabupaten Lombok Tengah, 2017
Trend of Dropping Book in Lombok Tengah Regency, 2017

Tahun	P. Masjid	Jml Ekspl	P.Desas /Kel	Jml Ekspl	Perpus takaan Keliling	Jml Ekspl	Perpus takaan Umum	Jml Ekspl
(1)	(2)	(3)	(4)	(5)	(6)	(7)	(8)	(9)
2010	-	-	-	-	58	266	163	727
2011	25	150	42	450	115	212	213	760
2012	20	300	10	1746	392	933	386	1 214
2013	10	456	12	1270	327	796	563	1 845
2014	6	50	12	75	282	1219	596	3238
2015	4	45	6	45	869	2 607	699	2 706
2016	-	-	-	-	3 530	9 625	7 434	27 314
2017	-	-	-	-	860	4 300	2 300	1 150

Sumber / Source : Dinas Perpustakaan dan Kerasipan Kabupaten Lombok Tengah / Library and Filing Service of Lombok Tengah Regency

Tabel 4.1.19 Jumlah Peserta Aktif, Pengunjung dan Peminjam Buku pada Badan Perpustakaan, Arsip dan Dokumentasi Daerah Kabupaten Lombok Tengah per Bulan, 2017
Number of Member, Visitor and Book Borrowed by Month at Library, Archives and Documentation Office of Lombok Tengah Regency, 2017

Bulan Month	Jml Peserta Aktif	Jml Pengu njung/ Bln	Jml Pangun jung /hari	Jml Peminj am/bl n	Rata-rata peminja m/hari	Jml Buku dipinja m/bln	Jml Buku dipinja m/hr
(1)	(2)	(3)	(4)	(6)	(7)	(8)	(9)
Januari	750	2 290	95	360	15	720	30
Februari	750	2 900	121	360	15	720	30
Maret	750	1 800	75	360	15	720	30
April	750	2 180	91	360	15	720	30
Mei	750	1 656	69	360	15	720	30
Juni	750	1 834	76	360	15	720	30
Juli	750	1 638	68	360	15	720	30
Agustus	750	1 504	63	360	15	720	30
September	750	1 568	65	360	15	720	30
Oktober	750	1 328	55	360	15	720	30
November	750	2 160	90	360	15	720	30
Desember	750	2 092	87	360	15	720	30
Jumlah	9 000	22 950	956	4 320	180	8 640	360

Sumber / Source : Dinas Perpustakaan dan Kerasipan Kabupaten Lombok Tengah / Library and Filing Service of Lombok Tengah Regency

4.2 KESEHATAN/HEALTH

Tabel 4.2.1 Jumlah Fasilitas Kesehatan Menurut Kecamatan di Kabupaten Lombok Tengah, 2017
Table Number of Health Facilities by Subdistrict in Lombok Tengah Regency, 2017

Kecamatan Subdistrict	Rumah Sakit Hospital	Rumah Bersalin Maternity Hospital	Puskesmas Public Health Center	Posyandu Maternal & Child Health Center	Klinik/ Balai Keseha tan Clinic/ Health Center	Polindes Village Materni ty
(1)	(2)	(3)	(4)	(5)	(6)	(7)
1 Praya Barat	-	-	3	125	3	8
2 Praya Barat Daya	-	-	2	123	-	10
3 Pujut	-	-	3	204	2	15
4 Praya Timur	-	-	2	169	3	8
5 Janapria	-	-	2	137	1	10
6 Kopang	-	-	3	134	1	9
7 Praya	2	3	2	148	9	13
8 Praya Tengah	-	-	2	116	-	10
9 Jonggat	-	-	3	147	-	12
10 Pringgarata	-	-	2	122	1	10
11 Batukliang	-	-	2	143	-	8
12 Batukliang Utara	-	-	2	85	-	6
Lombok Tengah	2	3	28	1 653	20	119

Sumber/Source: Dinas Kesehatan Kabupaten Lombok Tengah/Health Service Office of Lombok Tengah Regency

Tabel 4.2.2 Jumlah Kamar Menurut Jenisnya dan Tempat Tidur Tersedia di Rumah Sakit Umum Praya, 2017
Number of Room by Type and Bed Available at Praya Hospital, 2017

Tipe Kamar`	Tempat Tidur Tersedia / Bed Available
(1)	(2)
1. VIP	20
2. Kelas I	22
3. Kelas II	32
4. Kelas III	147
5. Seruni	16
6. I C U	7
<i>Jumlah/Total</i>	228
2016	190
2015	190
2014	169
2013	147

Sumber/Source: Rumah Sakit Umum Praya/Praya Hospital

Tabel 4.2.3 Jumlah Tenaga Kesehatan Menurut Kecamatan di Kabupaten Lombok Tengah, 2016
Number of Health Personnel by Subdistrict in Lombok Tengah Regency, 2016

		<i>Tenaga Kesehatan/Health Personnel</i>				
<i>Kecamatan Subdistrict</i>	<i>Tenaga Medis Medical Personnel</i>	<i>Tenaga Keperawatan Nursing Personnel</i>	<i>Tenaga Kebidanan Midwifery Personnel</i>	<i>Tenaga Kefarmasian Pharmacy Personnel</i>	<i>Tenaga Kesehatan Lainnya Other Health Personnel</i>	
(1)	(2)	(3)	(4)	(5)	(6)	
1 Praya Barat	5	41	26	13	11	
2 Praya Barat Daya	3	30	16	14	10	
3 Pujut	7	60	45	16	12	
4 Praya Timur	5	41	26	15	11	
5 Janapria	4	34	19	16	12	
6 Kopang	2	43	25	16	15	
7 Praya	4	50	29	16	18	
8 Praya Tengah	3	32	20	14	9	
9 Jonggat	3	55	3	20	16	
10 Pringgarata	2	47	31	13	14	
11 Batukliang	3	33	18	13	12	
12 Batukliang Utara	3	25	14	6	10	
Lombok Tengah	44	491	272	172	150	

Sumber/Source: Dinas Kesehatan Kabupaten Lombok Tengah/Health Service Office of Lombok Tengah Regency

Tabel 4.2.4 Jumlah Dokter Spesialis, Dokter Umum, dan Dokter Gigi Menurut Sarana Pelayanan Kesehatan di Kabupaten Lombok Tengah, 2017
Number of Specialist Doctor, Generalist Doctor and Dentist by Type of Health Facility in Lombok Tengah Regency, 2017

Unit Kerja Work Unit	Dokter Spesialis Specialist Doctors	Dokter Umum Generalist Doctors	Dokter Gigi Dentist
(1)	(2)	(3)	(4)
Puskesmas/ <i>Public Health Center</i>	-	34	16
Rumah Sakit/ <i>Hospital</i>	13	22	2
Jumlah/Total	13	56	18
2016	-	47	17

Sumber/*Source*: Dinas Kesehatan Kabupaten Lombok Tengah/*Health Service Office of Lombok Tengah Regency*

Tabel 4.2.5 Jumlah Kunjungan Pasien Rawat Jalan dan Rawat Inap Pada Puskesmas dan RSUD Menurut Kecamatan di Kabupaten Lombok Tengah, 2017
Number of Patient Visited at Public Health Centre and Praya Hospital by Subdistrict in Lombok Tengah Regency, 2017

Kecamatan Subdistrict	Rawat Jalan Take Care of Nurse	Rawat Inap Night Take Care
(1)	(2)	(3)
1. Praya Barat	27 101	743
2. Praya Barat Daya	5 055	1 275
3. P u j u t	53 448	2 758
4. Praya Timur	45 158	1 151
5. Janapria	44 755	1 593
6. K o p a n g	38 177	1 568
7. P r a y a	35 144	1 233
8. Praya Tengah	35 684	1 677
9. Jonggat	81 496	2 043
10. Pringgarata	47 912	2 015
11. Batukliang	56 730	2 153
12. Batukliang Utara	15 178	378
Sub Jumlah	485 838	18 587
13. RSUD Praya	55 190	15 392
Jumlah/Total	541 028	33 979

Sumber/Source: Dinas Kesehatan Kabupaten Lombok Tengah/Health Service Office of Lombok Tengah Regency

Tabel 4.2.6 Kunjungan Rata Rata Per Hari pada Rawat Jalan dan IGD RSUD Praya Lombok Tengah, 2017
Average Visits Per Day on Outpatient and ER Praya Hospital Lombok Tengah, 2017

Pengunjung Visitor	Jumlah Total	Rata Rata Pengunjung Per Hari Average Visit a Day
(1)	(2)	(3)
Pengunjung Baru	9 209	25
Pengunjung Lama	27 531	75
Sub Jumlah	36 740	100
Pengunjung IGD	18 450	50
Jumlah	91 930	150

Sumber/Source: RSUD Praya / Praya General Hospital

Tabel 4.2.7 Rata Rata Kunjungan Per Hari Rawat Jalan di RSUD Praya Kabupaten Lombok Tengah , 2017
Average Per Visit Per Day Outpatient at Praya Hospital, Lombok Tengah Regency, 2017

Jenis Poliklinik <i>Type Of Polyclinic</i>	Jumlah <i>Total</i>	Rata Rata Per Hari <i>Avarage Per Day</i>
(1)	(2)	(3)
1. Dalam	11 037	30
2. Bedah	4 429	12
3. Anak	3 243	9
4. OBS-GYN	2 523	7
5. Kulit Kelamin	555	1
6. TB Paru	289	1
7. Gigi-Mulut	945	2
8. VCT	352	1
9. THT	1 971	5
10. Mata	6 300	17
11. Fisioterapi	2 767	7
12. Medical Cek-Up	1 520	4
13. Ortopedi	126	0
14. Syaraf	683	2
Sub jumlah	36 740	98
1. IGD	18 133	50
2. ODC	317	1
Jumlah	55 190	149

Sumber/Source: RSUD Praya / Praya General Hospital

Tabel 4.2.8 Jumlah Penderita Sepuluh Jenis Penyakit Terbanyak Rawat Jalan Berdasarkan Jenis Kelamin Kabupaten Lombok Tengah, 2017
Number of Patients with Ten Diseases Most Outpatient Based on Sex of Lombok Tengah Regency 2017

Jenis Penyakit <i>Type Of Diseas</i>	Laki-Laki <i>Male</i>	Perempuan <i>Female</i>	Jumlah <i>Total</i>
(1)	(2)	(3)	(4)
1. Fever	741	519	1260
2. Presbiopia	375	597	972
3. Dyspnoea	311	259	570
4. Intracranial Injury	314	193	507
5. Abdominal Pain	273	232	505
6. Asthma	216	208	424
7. Dyspepsia	204	216	420
8. Open Wound Of Ankle and Foot	301	107	408
9. Hypertension	183	217	400
10. Gastroenteritis	212	133	345
Jumlah	3 130	2 681	5 811

Sumber/Source: RSUD Praya / Praya General Hospital

Tabel 4.2.9 Sepuluh Jenis/Penyebab Kematian di IGD Berdasarkan Jenis Kelamin di Kabupaten Lombok Tengah 2017
Ten Types / Causes of Death in ER by Sex in Lombok Tengah Regency, 2017

Penyebab Kematian <i>CauseOf Death</i>	Laki-Laki <i>Male</i>	Perempuan <i>Female</i>	Jumlah <i>Total</i>
(1)	(2)	(3)	(4)
1. Other Sudden Death	33	27	60
2. Stoke	11	15	26
3. Dyspnea	13	10	23
4. Intracranial Injury	10	10	20
5. Syncope and Colapse	13	6	19
6. Bronchopneumonia	10	1	11
7. Disorders Related To Short Gestitation And Low Birth Weight Not	3	3	6
8. Other Anaemia	1	4	5
9. Other Septicaemia	4	0	4
10. Other and Unspecified Abdominal Pain	2	2	4
Jumlah	100	78	178

Sumber/Source: RSUD Praya / Praya General Hospital

Tabel 4.2.10 Persentase Balita yang Pernah Mendapat Imunisasi Menurut Jenis Imunisasi di Kabupaten Lombok Tengah, 2017
Percentage of Children Under Five Years Who Had Immunization by Type of Immunization in Lombok Tengah Regency, 2017

Jenis Imunisasi Type of Immunization	Laki-Laki	Perempuan	Laki-Laki + Perempuan
(1)	(2)	(3)	(4)
BCG	92,29	88,66	90,50
DPT	83,20	87,69	85,41
Polio	89,94	91,41	90,67
Campak/Morbili	76,28	80,27	78,25
Hepatitis B	88,30	86,59	87,46
Imunisasi Lengkap	55,08	52,73	53,92

Sumber/Source: Survei Sosial Ekonomi Nasional Kor, Maret 2017/National Socio Economic Survey kor, March 2017

Tabel 4.2.11 Jumlah Kasus 10 Penyakit Terbanyak di Kabupaten Lombok Tengah, 2017
Table Number of Cases of the 10 Most Diseases in Lombok Tengah Regency, 2017

	Jenis Penyakit <i>The Type of Disease</i>	Jumlah Kasus <i>Number Of Cases</i>
	(1)	(2)
1.	Infeksi Saluran Pernafasan Atas (ISPA), tidak Spesifik	33 737
2.	Hyper Primer/ Esensial	13 185
3.	Gastritis	10 036
4.	Diarrhoea and Gastroenteritis of Presumed Infectious Cholerae	9 764
5.	Myalgia	7 826
6.	Faringitis Akut	3 287
7.	Faver	2 665
8.	Non Insulin Dependent Diabetes Militus Without Complication	2 457
9.	Asma	2 316
10.	Allergic Contact Dermatitis	2 156

Sumber/Source: Dinas Kesehatan Kabupaten Lombok Tengah/Health Service Office of Lombok Tengah Regency

Tabel 4.2.12 Jumlah Bayi Lahir, Bayi Berat Badan Lahir Rendah (BBLR), BBLR Dirujuk dan Bergizi Buruk di Kabupaten Lombok Tengah, 2017
Number of Births, Babies with Low Birth Weights (LBW), Treated LBW and Malnutrition Cases in Lombok Tengah Regency, 2017

Tahun Year	Bayi Lahir Births	BBLR/LBW		Gizi Buruk Malnutrition
		Jumlah Total	Dirujuk Treated	
(1)	(2)	(3)	(4)	(5)
2012	na	na	8	69
2013	na	na	14	49
2014	na	na	18	44
2015	na	na	24	45
2016	19 222	737	-	38
2017	19 808	723	-	33

Sumber/Source: Dinas Kesehatan Kabupaten Lombok Tengah/Health Service Office of Lombok Tengah Regency

Tabel 4.2.13 Jumlah Bayi Menurut Pemberian Asi Eksklusif dan Kecamatan di Kabupaten Lombok Tengah, 2017
Table Number of Babies by Exclusive Breastfeeding and Subdistrict in Lombok Tengah Regency, 2017

Kecamatan Subdistrict	Jumlah Bayi/ Baby	Bayi dengan Asi Eksklusif/ Baby With Exclusive Level
(1)	(2)	(3)
1. Praya Barat	797	734
2. Praya Barat Daya	472	449
3. P u j u t	1 120	1 041
4. Praya Timur	625	569
5. Janapria	728	626
6. K o p a n g	748	628
7. P r a y a	1 142	1 052
8. Praya Tengah	609	513
9. Jonggat	939	849
10. Pringgarata	696	622
11. Batukliang	1 091	996
12. Batukliang Utara	753	659
Jumlah/Total	9 720	8 738
2 0 1 6	9 012	8 238
2 0 1 5	8 389	7 643
2 0 1 4	9 156	8 258
2 0 1 3	9 205	8 141

Sumber/Source: Dinas Kesehatan Kabupaten Lombok Tengah/Health Service Office of Lombok Tengah Regency

Tabel 4.2.14 Jumlah Ibu Hamil, Melakukan Kunjungan K1, Melakukan Kunjungan K4, Kurang Energi Kronis(KEK) dan Mendapat Tablet Zat Besi (Fe) di Kabupaten Lombok Tengah, 2016
Number of Pregnant Women, Those with One Visit and Four Visits of Antenatal Care, Chronic Energy Deficiency (Ced) and Receiving Iron Supplement in Lombok Tengah Regency, 2016

Tahun Years	Jumlah Ibu Hamil Pregnant Women	Melakukan Kunjungan K1 One Visit	Melakukan Kunjungan K4 Four Visits	Kurang Energi Kronis (KEK) Chronic Energy Deficiency (CED)	Mendapat Zat Besi (Fe) Receiving Iron Supplement
(1)	(2)	(3)	(4)	(5)	(6)
2011	22 425	21 261	19 348	1 265	19 443
2012	21 018	20 911	19 650	3 484	19 524
2013	21 938	21 875	20 030	3 851	20 036
2014	22 098	21 874	20 862	3 503	20 306
2015	21 585	21 716	19 692	3 435	19 692
2016	21 906	21 643	19 706	3 621	19 706

Sumber/Source: Dinas Kesehatan Kabupaten Lombok Tengah/Health Service Office of Lombok Tengah Regency

Tabel 4.2.15 Persentase Persalinan Oleh Tenaga Kesehatan di Kabupaten Lombok Tengah, 2017
Table *Percentage of Births by Medical Staff in Lombok Tengah Regency, 2017*

Kecamatan <i>Subdistrict</i>	Jumlah persalinan	Jumlah persalinan dibantu Nakes	% persalinan dibantu Nakes
(1)	(2)	(3)	(4)
1. Praya Barat	1 611	1 605	99,63
2. Praya Barat Daya	1 185	1 161	97,97
3. P u j u t	2 320	2 265	97,63
4. Praya Timur	1 297	1 282	98,84
5. Janapria	1 537	1 503	97,79
6. K o p a n g	1 742	1 658	95,18
7. P r a y a	2 276	229	97,93
8. Praya Tengah	1 450	1 446	9,72
9. Jonggat	2 036	2 025	99,46
10. Pringgarata	1 505	1 486	98,74
11. Batukliang	1 634	1 593	97,49
12. Batukliang Utara	1 215	1 190	97,94
Jumlah/Total	19 808	17 443	98,16
2 0 1 6	19 366	18 892	97,55
2 0 1 5	19 063	18 536	89,99
2 0 1 4	21 094	18 871	89,46
2 0 1 3	20 941	18 737	89,5

Sumber/Source: Dinas Kesehatan Kabupaten Lombok Tengah/Health Service Office of Lombok Tengah Regency

Tabel 4.2.16 Jumlah Kasus Kematian Ibu Maternal Menurut Kecamatan di Kabupaten Lombok Tengah, 2017
Number of Maternal Mortality Case by Subdistrict in Lombok Tengah Regency, 2017

Kecamatan Subdistrict	Kasus Kematian / Mortality Case			
	Ibu Hamil	Ibu Melahirkan	Ibu Nifas	Jumlah
(1)	(2)	(3)	(4)	(5)
1. Praya Barat	-	-	-	-
2. Praya Barat Daya	1	-	2	3
3. P u j u t	-	2	-	2
4. Praya Timur	1	2	1	3
5. Janapria	3	-	2	3
6. K o p a n g	-	1	-	4
7. P r a y a	-	1	1	2
8. Praya Tengah	-	-	-	-
9. Jonggat	-	2	-	2
10. Pringgarata	-	-	1	1
11. Batukliang	-	2	1	3
12. Batukliang Utara	-	-	-	-
<i>Jumlah/Total</i>	5	10	8	23
2016	-	17	9	26
2015	4	6	3	13
2014	6	7	5	18
2013	1	5	14	20

Sumber/Source: Dinas Kesehatan Kabupaten Lombok Tengah/Health Service Office of Lombok Tengah Regency

Tabel 4.2.17 Jumlah Kasus Kematian Bayi dan Balita Menurut Kecamatan di Kabupaten Lombok Tengah, 2017
Number of Infant Mortality Case by Subdistrict in Lombok Tengah Regency, 2017

Kecamatan Subdistrict	Jumlah Kematian Bayi	Jumlah Kematian Balita
(1)	(2)	(3)
1. Praya Barat	23	23
2. Praya Barat Daya	18	20
3. P u j u t	43	43
4. Praya Timur	19	19
5. Janapria	21	25
6. K o p a n g	14	14
7. P r a y a	11	11
8. Praya Tengah	20	20
9. Jonggat	27	31
10. Pringgarata	19	19
11. Batukliang	15	15
12. Batukliang Utara	12	16
Jumlah/Total	242	256
2016	192	4
2015	201	212
2014	199	204
2013	255	263

Sumber/Source: Dinas Kesehatan Kabupaten Lombok Tengah/Health Service Office of Lombok Tengah Regency

Tabel 4.2.18 Jumlah dan Persentase Rumah Memenuhi Syarat Kesehatan Menurut Kecamatan di Kabupaten Lombok Tengah, 2017
Number and Percentage of House with Health Condition Available by Subdistrict in Lombok Tengah Regency, 2017

Kecamatan <i>Subdistrict</i>	Jumlah rumah diperiksa	Jumlah yg memenuhi syarat kesehatan	% yg memenuhi kesehatan
(1)	(2)	(3)	(4)
1. Praya Barat	22 176	13 576	61,22
2. Praya Barat Daya	21 028	11 414	54,28
3. P u j u t	36 190	25 388	70,15
4. Praya Timur	21 829	15 190	69,59
5. Janapria	27 601	19 529	70,75
6. K o p a n g	28 306	22 652	80,03
7. P r a y a	31 256	27 651	88,47
8. Praya Tengah	21 087	16 338	77,48
9. Jonggat	31 182	26 246	84,17
10. Pringgarata	22 858	15 213	66,55
11. Batukliang	24 099	21 468	89,08
12. Batukliang Utara	15 838	9 677	61,10
Jumlah/ <i>Total</i>	303 450	224 342	69,37
2016	302 105	209 566	69,37
2015	54 823	15 888	28,98
2014	70 343	28 788	40,93
2013	285 022	164 890	57,9

Sumber/*Source*: Dinas Kesehatan Kabupaten Lombok Tengah/*Health Service Office of Lombok Tengah Regency*

Tabel 4.2.19 Jumlah Klien yang Berkunjung ke VCT Mandalika RSUD Praya Menurut Jenis Kelamin, 2017
Table *Number of Visited Clients at Mandalika VCT by Sex, 2017*

Jenis Kelamin Sex	2016		2017	
	Pengunjung	HIV +	Pengunjung	HIV +
(1)	(2)	(3)	(4)	(5)
Laki Male	151	6	141	3
Perempuan Female	306	5	95	4
Jumlah Total	457	11	236	7

Sumber/Source: VCT Mandalika RSUD Praya/Mandalika VCT RSUD Praya

Tabel 4.2.20 Jumlah Klien yang Berkunjung ke VCT Mandalika RSUD Praya Menurut Kecamatan, 2017
Table *Number of Visited Clients at Mandalika VCT by Subdistrict, 2017*

Kecamatan Subdistrict	Tahun / Year	
	2016	2017
(1)	(2)	(3)
1. Praya Barat	7	5
2. Praya Barat Daya	50	15
3. P u j u t	6	8
4. Praya Timur	55	49
5. Janapria	150	58
6. K o p a n g	82	6
7. P r a y a	74	51
8. Praya Tengah	4	6
9. Jonggat	10	7
10. Pringgarata	6	21
11. Batukliang	8	21
12. Batukliang Utara	1	6
13. Lainnya	4	1
Jumlah/Total	457	254

Sumber/Source: VCT Mandalika RSUD Praya/Mandalika VCT RSUD Praya

Tabel 4.2.21 Jumlah Remaja Usia 15-24 Tahun yang Mendapat Penyuluhan Tentang Kesehatan Reproduksi (Kespro), HIV/AIDS dan Keluarga Berencana (KB) Menurut Kecamatan di Kabupaten Lombok Tengah, 2017
Number of Young People Aged 15-24 Who Had Counseling on Reproductive Health, HIV/AIDS and Family Planning by Subdistrict in Lombok Tengah Regency, 2017

	Kecamatan <i>Subdistrict</i>	Penyuluhan Kespro <i>Reproductive Health Counseling</i>	Penyuluhan HIV/AIDS <i>HIV/AIDS Counseling</i>	Penyuluhan KB <i>Family Planning Counseling</i>
	(1)	(2)	(3)	(4)
1	Praya Barat	605	605	-
2	Praya Barat Daya	367	367	-
3	Pujut	932	932	-
4	Praya Timur	767	767	-
5	Janapria	502	502	-
6	Kopang	1 809	1 809	-
7	Praya	2 104	2 104	-
8	Praya Tengah	576	576	-
9	Jonggat	666	666	-
10	Pringgarata	1 025	1 025	-
11	Batukliang	580	580	-
12	Batukliang Utara	730	730	-
	Lombok Tengah	7 056	10 663	10 663

Sumber/Source: Dinas Kesehatan Kabupaten Lombok Tengah/Health Service Office of Lombok Tengah Regency

Tabel 4.2.22 Jumlah Kasus HIV/AIDS, IMS, DBD, Diare, TB dan Malaria Menurut Kecamatan di Kabupaten Lombok Tengah, 2017
Number of Cases of HIV/AIDS, Sexually Transmitted Infection, Dengue Fever, Diarrhea, Tuberculosis (TB) and Malaria by Subdistrict in Lombok Tengah Regency, 2017

Kecamatan Subdistrict	HIV/AIDS HIV/AIDS	IMS Sexually Transmitted Infection	DBD Dengue Fever	Diare Diarrhea	TB Tubercu- losis	Malaria Malaria
(1)	(2)	(3)	(4)	(5)	(6)	(7)
1 Praya Barat	1	-	2	1 258	109	1
2 Praya Barat Daya	2	45	1	964	86	2
3 Pujut	-	-	8	1 945	116	29
4 Praya Timur	8	422	-	1 908	104	5
5 Janapria	-	-	1	2 097	74	-
6 Kopang	6	5	23	1 814	73	1
7 Praya	5	-	3	1 615	95	2
8 Praya Tengah	-	-	7	1 530	47	4
9 Jonggat	1	1	24	3 043	128	2
10 Pringgarata	1	3	2	1 849	83	-
11 Batukliang	-	19	-	2 983	50	-
12 Batukliang Utara	2	-	71	1 127	12	-
Lombok Tengah	26	495	142	22 133	977	46
2016	-	-	119	21 477	976	55

Sumber/Source: Dinas Kesehatan Kabupaten Lombok Tengah/Health Service Office of Lombok Tengah Regency

Tabel 4.2.23 Jumlah Klinik Keluarga Berencana (KKB) dan Pos Pelayanan Keluarga Berencana Desa (PPKBD) Menurut Kecamatan di Kabupaten Lombok Tengah, 2016
Number of Family Planning Clinics and Village Family Planning Service Units by Subdistrict in Lombok Tengah Regency, 2016

	Kecamatan Subdistrict	KKB Family Planning Clinnics	PPKBD Village Family Planning Service Units
	(1)	(2)	(3)
1	Praya Barat	12	10
2	Praya Barat Daya	11	11
3	Pujut	17	16
4	Praya Timur	11	10
5	Janapria	14	12
6	Kopang	14	11
7	Praya	23	15
8	Praya Tengah	13	12
9	Jonggat	14	13
10	Pringgarata	12	11
11	Batukliang	12	10
12	Batukliang Utara	9	8
	Lombok Tengah	162	139
	2015	161	139

Sumber/Source: Dinas Kesehatan Kabupaten Lombok Tengah/Health Service Office of Lombok Tengah Regency

Tabel 4.2.24 Jumlah Pasangan Usia Subur dan Peserta KB Aktif Menurut Kecamatan di Kabupaten Lombok Tengah, 2017
Number of Eligible Couples and Family Planning Participants by Subdistrict in Lombok Tengah Regency, 2017

	Kecamatan Subdistrict	Jumlah PUS Eligible Couples	Peserta KB Aktif Family Planning Participants			
			IUD	MOW	MOP	Kondom Condom
	(1)	(2)	(3)	(4)	(5)	(6)
1	Praya Barat	18 262	2 261	93	68	125
2	Praya Barat Daya	12 595	292	87	2	59
3	Pujut	29 985	5 081	402	138	171
4	Praya Timur	19 509	830	304	364	355
5	Janapria	19 645	310	47	140	96
6	Kopang	20 622	922	192	226	197
7	Praya	22 285	1 049	125	20	249
8	Praya Tengah	15 421	471	90	41	18
9	Jonggat	20 963	1 074	129	98	171
10	Pringgarata	18 007	802	48	53	190
11	Batukliang	19 316	703	131	81	129
12	Batukliang Utara	13 610	216	111	193	137
Lombok Tengah		234 065	230 220	14 011	1 759	1 424
2016		234 065	14 804	1 852	1 498	2 267

Sumber/Source: Dinas Pemberdayaan Perempuan, Perlindungan Anak, Pengendalian Penduduk dan KB Kabupaten Lombok Tengah/ Department of Women Empowerment, Child Protection, Population Control and Family Planning of Lombok Tengah Regency

Tabel 4.2.24 Lanjutan Tabel / Continued Table
Table

	Kecamatan <i>Subdistrict</i>	Peserta KB Aktif <i>Family Planning Participants</i>			Jumlah Total
		Implan <i>Implants</i>	Suntikan <i>Injection</i>	Pil <i>Pill</i>	
	(1)	(7)	(8)	(9)	(10)
1	Praya Barat	2 903	4 339	2 942	12 731
2	Praya Barat Daya	2 251	6 126	776	9 593
3	Pujut	4 963	8 425	2 948	22 128
4	Praya Timur	2 776	7 367	2 778	14 774
5	Janapria	1 110	9 971	2 626	14 300
6	Kopang	2 284	7 804	3 032	14 657
7	Praya	2 085	9 890	2 740	16 158
8	Praya Tengah	1 258	7 572	1 711	11 161
9	Jonggat	1 874	10 462	1 629	15 437
10	Pringgarata	1 798	7 689	2 434	13 014
11	Batukliang	2 629	6 441	2 868	12 982
12	Batukliang Utara	1 661	5 998	1 716	10 032
	Lombok Tengah	26 184	27 592	92 084	28 200
	2016	24 578	26 184	89 278	31 343

Sumber/Source: Dinas Pemberdayaan Perempuan, Perlindungan Anak, Pengendalian Penduduk dan KB Kabupaten Lombok Tengah/ Department of Women Empowerment, Child Protection, Population Control and Family Planning of Lombok Tengah Regency

Tabel 4.2.25 Jumlah Peserta KB Aktif Menurut Jalur dan Kecamatan di Kabupaten Lombok Tengah, 2017
Number of Active Family Planning Acceptors by Subdistrict and Method in Lombok Tengah Regency, 2017

Kecamatan Subdistrict	Jalur Swasta Private Stripe	Jalur Pemerintah Government Stripe	Peserta KB Aktif Active Acceptor
(1)	(2)	(3)	(4)
1. Praya Barat	2 164	10 567	12 731
2. Praya Barat Daya	1 822	7 771	9 593
3. P u j u t	3 540	18 588	22 128
4. Praya Timur	3 102	11 672	14 774
5. Janapria	2 216	12 084	14 300
6. K o p a n g	3 664	10 993	14 657
7. P r a y a	5 170	10 988	16 158
8. Praya Tengah	2 120	9 041	11 161
9. Jonggat	2 778	12 659	15 437
10. Pringgarata	3 774	9 240	13 014
11. Batukliang	1 947	11 035	12 982
12. Batukliang Utara	1 605	8 427	10 032
<i>Jumlah/Total</i>	33 902	133 065	166 967
2016	36 049	130 967	166 967
2015	38 036	135 368	173 404
2014	41 441	117 801	159 242
2013	41 441	117 801	159 242

Sumber/Source: Dinas Pemberdayaan Perempuan, Perlindungan Anak, Pengendalian Penduduk dan KB Kabupaten Lombok Tengah/ Department of Women Empowerment, Child Protection, Population Control and Family Planning of Lombok Tengah Regency

Tabel 4.2.26 Jumlah Peserta KB Menurut Metode Kontrasepsi dan Kecamatan di Lombok Tengah, 2017
Number of New Family Planning Acceptors by District and Method in Lombok Tengah Regency, 2017

Kecamatan <i>Subdistrict</i>	Pil <i>Pill</i>	Spiral <i>IUD</i>	Kondom <i>Condom</i>	Suntikan <i>Injection</i>	Susuk <i>Implan</i>
(1)	(2)	(3)	(4)	(5)	(6)
1. Praya Barat	2 942	2 261	125	4 339	2 903
2. Praya Barat Daya	776	292	59	6 126	2 251
3. P u j u t	2 948	5 081	171	8 425	4 963
4. Praya Timur	2 778	830	355	7 367	2 776
5. Janapria	2 626	310	96	9 971	1 110
6. K o p a n g	3 032	922	197	7 804	2 284
7. P r a y a	2 740	1 049	249	9 890	2 085
8. Praya Tengah	1 711	471	18	7 572	1 258
9. Jonggat	1 629	1 074	171	10 462	1 874
10. Pringgarata	2 434	802	190	7 689	1 798
11. Batukliang	2 868	703	129	6 441	2 629
12. Batukliang Utara	1 716	216	137	5 998	1 661
Jumlah/Total	28 200	14 011	1 897	92 084	27 592
2016	31 413	14 804	2 267	89 068	26 184
2015	36 742	15 121	2 582	90 708	24 578
2014	6 748	2 000	692	22 437	4 867
2013	6 748	2 000	692	22 437	4 867

Sumber/Source: Dinas Pemberdayaan Perempuan, Perlindungan Anak, Pengendalian Penduduk dan KB Kabupaten Lombok Tengah/ Department of Women Empowerment, Child Protection, Population Control and Family Panning of Lombok Tengah Regency

Tabel 4.2.26 Lanjutan Tabel / Continued Table
Table

Kecamatan <i>Subdistrict</i>	MOW	MOP	Jumlah <i>Total</i>	% thd.Target
(1)	(8)	(9)	(10)	(11)
1. Praya Barat	93	68	12 731	95,95
2. Praya Barat Daya	87	2	9 593	102,11
3. P u j u t	402	138	22 128	98,22
4. Praya Timur	304	364	14 774	100,64
5. Janapria	47	140	14 300	95,21
6. K o p a n g	192	226	14 657	104,32
7. P r a y a	125	20	16 158	80,12
8. Praya Tengah	90	41	11 161	99,81
9. Jonggat	129	98	15 437	97,83
10. Pringgarata	48	53	13 014	100,79
11. Batukliang	131	81	12 982	89,28
12. Batukliang Utara	111	193	10 032	101,85
<i>Jumlah/Total</i>	1 759	1 424	166 967	96,31
2016	1 852	1 498	3 350	71,38
2015	1 891	1 602	173 404	74,13
2014	108	126	36 978	111,98
2013	108	126	36 978	111,98

Sumber/Source: Dinas Pemberdayaan Perempuan, Perlindungan Anak, Pengendalian Penduduk dan KB Kabupaten Lombok Tengah/ Department of Women Empowerment, Child Protection, Population Control and Family Panning of Lombok Tengah Regency

Tabel 4.2.27 Jumlah Keluarga, Jenis Kelamin dan Status Perkawinan Kepala Keluarga Hasil Pendataan Keluarga Kabupaten Lombok Tengah, 2017
Number of Household, Head of Household by Sex and Marriage Status in Lombok Tengah Regency, 2017

Kecamatan Subdistrict	Jumlah Keluarga	Jumlah Jiwa		KK Kawin	KK Duda/ Janda/ Blm Kawin
		Laki	Perem puan		
(1)	(2)	(3)	(4)	(5)	(6)
1. Praya Barat	25 011	38 811	40 611	19 768	5 243
2. Praya Barat Daya	19 907	29 763	29 267	15 711	4 196
3. P u j u t	36 771	58 311	57 911	30 211	6 560
4. Praya Timur	24 327	36 817	36 267	19 864	4 463
5. Janapria	27 896	41 602	41 811	22 097	5 799
6. K o p a n g	28 891	45 242	45 411	23 407	5 484
7. P r a y a	35 667	57 738	57 907	28 960	6 707
8. Praya Tengah	21 679	34 867	35 821	17 807	3 872
9. Jonggat	33 611	51 762	51 911	27 119	6 492
10. Pringgarata	24 261	36 306	36 697	18 724	5 537
11. Batukliang	27 611	43 152	43 008	22 121	5 490
12. Batukliang Utara	18 117	28 527	28 911	14 867	3 250
Jumlah/Total	323 749	502 898	505 533	260 656	63 093
2016	321 375	503 369	501 240	244 420	76 853
2015	341 611	511 135	550 503	275 775	65 836
2014	332 713	501 668	541 960	271 807	60 906
2013	332 713	501 668	541 960	271 807	60 906

Sumber/Source: Dinas Pemberdayaan Perempuan, Perlindungan Anak, Pengendalian Penduduk dan KB Kabupaten Lombok Tengah/ Department of Women Empowerment, Child Protection, Population Control and Family Panning of Lombok Tengah Regency

Tabel 4.2.28 Tingkat Pendidikan yang Ditamatkan Kepala Keluarga Hasil Pendataan Keluarga di Kabupaten Lombok Tengah, 2017
Table Head of Household by Educational Level in Lombok Tengah Regency, 2017

Kecamatan Subdistrict	Tidak Tamat SD	Tamat SD-SMP	SLTA keatas
(1)	(2)	(3)	(4)
1. Praya Barat	7 708	9 528	7 775
2. Praya Barat Daya	7 631	5 407	6 869
3. P u j u t	14 065	10 927	10 779
4. Praya Timur	8 106	9 379	6 842
5. Janapria	9 928	12 083	5 885
6. K o p a n g	8 521	13 087	7 283
7. P r a y a	6 193	15 457	14 017
8. Praya Tengah	5 749	9 852	6 078
9. Jonggat	8 349	13 296	11 966
10. Pringgarata	7 677	9 995	6 589
11. Batukliang	7 063	12 107	8 441
12. Batukliang Utara	6 080	8 269	3 768
<i>Jumlah/Total</i>	97 070	129 387	96 292
2016	94 070	129 387	62 472
2015	125 064	128 158	88 388
2014	128 678	122 214	81 821
2013	128 678	122 214	81 821

Sumber/Source: Dinas Pemberdayaan Perempuan, Perlindungan Anak, Pengendalian Penduduk dan KB Kabupaten Lombok Tengah/ Department of Women Empowerment, Child Protection, Population Control and Family Panning of Lombok Tengah Regency

Tabel 4.2.29 Pentahapan Keluarga Hasil Pendataan Keluarga di Kabupaten Lombok Tengah, 2017
Number of Household by Welfare Level in Lombok Tengah Regency, 2017

Kecamatan Subdistrict	Pra-Sej	KS-I	KS-II	KS-III	KS-III+
(1)	(2)	(3)	(4)	(5)	(6)
1. Praya Barat	8 219	13 168	3 624	-	-
2. Praya Barat Daya	6 158	11 120	2 629	-	-
3. P u j u t	12 927	18 411	5 433	-	-
4. Praya Timur	6 721	13 211	4 395	-	-
5. Janapria	8 737	15 024	4 135	-	-
6. K o p a n g	7 046	17 421	4 424	-	-
7. P r a y a	8 411	20 264	6 992	-	-
8. Praya Tengah	5 307	12 987	3 385	-	-
9. Jonggat	6 570	21 328	5 713	-	-
10. Pringgarata	6 743	14 621	2 897	-	-
11. Batukliang	7 178	16 827	3 606	-	-
12. Batukliang Utara	5 771	9 862	2 484	-	-
Jumlah/Total	89 788	184 244	49 717	-	-
2016	90 887	187 284	43 204	-	-
2015	116 816	118 229	78 312	33 846	337
2014	115 419	113 502	71 666	31 902	224
2013	115 419	113 502	71 666	31 902	224

Sumber/Source: Dinas Pemberdayaan Perempuan, Perlindungan Anak, Pengendalian Penduduk dan KB Kabupaten Lombok Tengah/ Department of Women Empowerment, Child Protection, Population Control and Family Panning of Lombok Tengah Regency

4.3 AGAMA/RELIGION

Tabel 4.3.1 Jumlah Penduduk Menurut Kecamatan dan Agama yang Dianut di Kabupaten Lombok Tengah, 2017
Table Population by Subdistrict and Religion in Lombok Tengah Regency, 2017

	Kecamatan <i>Subdistrict</i>	Islam <i>Islam</i>	Protestan <i>Christian</i>	Katolik <i>Catholic</i>	Hindu <i>Hindu</i>	Budha <i>Buddha</i>	Lainnya <i>Other</i>
	(1)	(2)	(3)	(4)	(5)	(6)	(7)
1	Praya Barat	81 650	-	-	18	-	-
2	Praya Barat Daya	64 460	-	-	-	-	-
3	Pujut	103 640	7	-	17	-	-
4	Praya Timur	79 317	2	-	2	-	-
5	Janapria	79 938	-	-	-	-	-
6	Kopang	96 810	-	-	32	-	-
7	Praya	98 077	144	80	464	113	-
8	Praya Tengah	71 277	38	158	84	-	-
9	Jonggat	86 737	-	-	601	-	-
10	Pringgarata	73 846	-	-	1079	-	-
11	Batukliang	83 362	24	-	478	-	-
12	Batukliang Utara	46 294	9	-	7	-	-
	Lombok Tengah	965 408	224	238	113	113	-

Sumber/Source: Kementerian Agama Kabupaten Lombok Tengah/ Department of Religion in Lombok Tengah Regency

Tabel 4.3.2 Jumlah Tempat Peribadatan Menurut Kecamatan di Kabupaten Lombok Tengah, 2017
Number of Worship Facilities by Subdistrict in Lombok Tengah Regency, 2017

	Kecamatan Subdistrict	Masjid Mosque	Mushola Mushola	Gereja Protestan Christian Church	Gereja Katholik Catholic Church	Pura Temple	Vihara Vihara
	(1)	(2)	(3)	(4)	(5)	(6)	(7)
1	Praya Barat	110	218	-	-	-	-
2	Praya Barat Daya	83	75	-	-	-	-
3	Pujut	150	68	-	-	1	-
4	Praya Timur	95	75	-	-	1	-
5	Janapria	142	65	-	-	-	-
6	Kopang	121	190	-	-	-	-
7	Praya	118	329	-	-	3	-
8	Praya Tengah	110	60	-	-	-	-
9	Jonggat	116	61	-	-	2	-
10	Pringgarata	89	171	-	-	4	-
11	Batukliang	126	106	-	-	3	-
12	Batukliang Utara	91	177	-	-	-	-
	Lombok Tengah	1 351	1 595	-	-	14	-

Sumber/Source: Kementerian Agama Kabupaten Lombok Tengah/ Department of Religion in Lombok Tengah Regency

Tabel 4.3.3 Banyaknya Nikah, Talaq, dan Cerai Menurut Kecamatan di Kabupaten Lombok Tengah, 2017
Number of Marriages, Separation and Discovers by Subdistrict in Lombok Tengah Regency, 2017

Kecamatan Subdistrict	Nikah Marriages	Talaq *) Separation	Cerai *) Divorce
(1)	(2)	(3)	(4)
1. Praya Barat	742	22	53
2. Praya Barat Daya	426	12	16
3. P u j u t	1 069	37	93
4. Praya Timur	482	13	59
5. Janapria	632	8	117
6. K o p a n g	846	18	99
7. P r a y a	1 135	40	210
8. Praya Tengah	710	24	96
9. Jonggat	916	30	113
10. Pringgarata	526	6	54
11. Batukliang	768	11	90
12. Batukliang Utara	425	9	55
<i>Jumlah/Total</i>	8 677	230	1 055
2 0 1 6	na	194	846
2 0 1 5	Na	123	632
2 0 1 4	na	71	559

Sumber/Source: Pengadilan Agama Kabupaten Lombok Tengah/ Law office in Lombok Tengah Regency

Tabel 4.3.4 Banyaknya Jemaah Haji Menurut Kecamatan di Kabupaten Lombok Tengah, 2017
Table *Number of Moslem Pilgrims by Subdistrict in Lombok Tengah Regency, 2017*

Kecamatan Subdistrict	Berangkat / <i>Departure</i>			Kembali <i>Return</i>	Meninggal <i>Died</i>
	Laki <i>Male</i>	Perempuan <i>Female</i>	Jumlah <i>Total</i>		
(1)	(2)	(3)	(4)	(5)	(6)
1. Praya Barat	41	41	82	82	0
2. Praya Barat Daya	42	42	84	84	0
3. P u j u t	41	42	84	83	1
4. Praya Timur	38	16	54	54	0
5. Janapria	36	19	49	49	0
6. K o p a n g	38	25	63	63	0
7. P r a y a	101	118	219	217	2
8. Praya Tengah	37	29	66	66	0
9. Jonggat	52	63	115	115	0
10. Pringgarata	39	31	70	70	0
11. Batukliang	64	38	102	100	2
12. Batukliang Utara	13	12	25	25	0
Jumlah/ <i>Total</i>	537	477	1014	1009	5
2015/2016	400	333	733	732	1
2014/2015	569	558	1 127	1 125	2
2013/2014	517	446	963	961	2

Sumber/*Source*: Kementerian Agama Kabupaten Lombok Tengah/ *Department of Religion in Lombok Tengah Regency*

4.4 KRIMINALITAS/CRIME

Tabel 4.4.1 Jumlah Tindak Pidana Menurut Kepolisian di Kabupaten Lombok Tengah, 2013–2017
Table Number of Reported Criminal Cases by Subdistrict Police Office in Lombok Tengah Regency, 2013–2017

Kepolisian Sektor <i>Subdistrict Police Office</i>		2013	2014	2015	2016
(1)	(2)	(3)	(4)	(5)	
1	Praya Barat	5	6	4	3
2	Praya Barat Daya	1	2	3	2
3	Pujut	1	2	1	2
4	Praya Timur	-	1	2	-
5	Janapria	-	-	1	2
6	Kopang	4	3	2	3
7	Praya	-	1	-	2
8	Praya Tengah	2	-	1	1
9	Jonggat	2	1	3	2
10	Pringgarata	-	1	-	1
11	Batukliang	-	1	4	2
12	Batukliang Utara	-	-	-	-

Sumber/Source: Polres Praya / Police Resort of Lombok Tengah Regency

Tabel 4.4.2 Jumlah Perkara dan Terdakwa yang Masuk ke Pengadilan Negeri Menurut Jenis Perkara di Kabupaten Lombok Tengah, 2017
Number of Criminal Cases and Defendants Registered at Governemet Courts by Kind of Crime Case in Lombok Tengah Regency, 2017

Jenis Perkara / <i>Kind of Crime Cases</i>	Perkara <i>Criminal</i>	Terdakwa <i>Defendants</i>
(1)	(2)	(3)
1. Biasa / <i>Common</i>	369	401
2. Sumir / <i>Petty Crime</i>	45	45
3. Pelanggaran / <i>Offence</i>	14650	14650
Jumlah / <i>Total</i>	15064	15096
2016	291	-
2015	22 276	22 313
2014	8 975	9 013
2013	11 174	11 233

Sumber/Source: Pengadilan Negeri Praya / *Court Justice of Praya*

Tabel 4.4.3 Banyaknya Perkara yang Masuk ke Pengadilan Negeri Menurut Jenis Perkara Dirinci per Bulan di Kabupaten Lombok Tengah, 2017
Number of Criminal Cases Entered at Government Court by Kind of Criminal Cases and Month in Lombok Tengah Regency, 2017

Bulan Month	Perkara / Criminal Cases		
	Biasa Common	Sumir / Petty Crime	Pelanggaran Offence
(1)	(2)	(3)	(4)
1. Januari	20	3	983
2. Pebruari	15	1	569
3. Maret	32	3	710
4. April	40	3	350
5. M e i	41	3	713
6. Juni	33	2	1456
7. Juli	31	2	1093
8. Agustus	43	7	1380
9. September	33	3	2048
10. Oktober	34	2	1808
11. Nopember	28	8	1695
12. Desember	19	8	1845
<i>Jumlah/Total</i>	369	45	14650
2016	279	21	300
2015	235	12	22 029
2014	212	23	6 896
2013	198	38	10 938

Sumber/Source: Pengadilan Negeri Praya / Court Justice of Praya

Tabel 4.4.4 Banyaknya Terdakwa yang Masuk ke Pengadilan Negeri Menurut Jenis Perkara Dirinci per Bulan di Kabupaten Lombok Tengah, 2017
Number of Defendants Entered at Government Court by Kind of Criminal Cases and Month in Lombok Tengah Regency, 2017

Bulan Month	Perkara / Criminal Cases		
	Biasa Common	Sumir / Petty Crime	Pelanggaran Offence
(1)	(2)	(3)	(4)
1. Januari	23	3	983
2. Pebruari	17	1	569
3. Maret	24	3	710
4. April	44	3	350
5. M e i	40	3	713
6. Juni	45	2	1 456
7. Juli	34	2	1 093
8. Agustus	50	7	1 380
9. September	41	3	2 048
10. Oktober	34	2	1 808
11. Nopember	28	8	1 695
12. Desember	21	8	1 845
Jumlah/Total	401	45	14 650
2 0 1 6	279	21	300
2 0 1 5	235	12	22 029
2 0 1 4	236	37	6 896
2 0 1 3	243	52	10 938

Sumber/Source: Pengadilan Negeri Praya / Court Justice of Praya

Tabel 4.4.5 Jumlah Perkara Perdata yang Masuk Gugatan dan Permohonan di Kabupaten Lombok Tengah, 2017
Number of Civil Case Claim and Application in Lombok Tengah Regency, 2017

Bulan Month	Gugatan Claim	Permohonan Application
(1)	(2)	(3)
1. Januari	4	7
2. Pebruari	10	4
3. Maret	7	12
4. April	4	8
5. Mei	11	7
6. Juni	4	9
7. Juli	13	5
8. Agustus	17	7
9. September	8	4
10. Oktober	7	5
11. Nopember	7	6
12. Desember	4	8
Jumlah/Total	96	82
2016	75	49
2015	50	22
2014	49	18
2013	64	324

Sumber/Source: Pengadilan Negeri Praya / Court Justice of Praya

**Tabel 4.4.6 Jumlah Tambah Narapidana Menurut Jenis
Tabel Kejahatan/Pelanggaran dan Jenis Kelamin di Kabupaten
Lombok Tengah, 2016**
*Number of Additional Prisoners by Kind of Crimes and Sex in
Lombok Tengah Regency, 2016*

Jenis Kejahatan/Pelanggaran <i>Kind of Crimes/Offence</i>	Laki-laki <i>Male</i>	Perempuan <i>Female</i>	Jumlah <i>Total</i>
(1)	(2)	(3)	(4)
1. Politik / <i>Political</i>	-	-	-
2. Terhadap Kepala Negara/ <i>Against Head of Country</i>	-	-	-
3. Ketertiban / <i>Order</i>	-	-	-
4. Pembakaran / <i>Arson</i>	-	-	-
5. Penyuapan / <i>Bribery</i>	-	-	-
6. Mata Uang / <i>Currency</i>	-	-	-
7. Pemalsuan Materai/Surat/ <i>Forged Document</i>	1	-	1
8. Kesusilaan / <i>Morality</i>	17	-	17
9. Perjudian / <i>Gambling</i>	19	-	19
10. Penculikan / <i>Kidnapping</i>	-	-	-
11. Pembunuhan / <i>Murder</i>	6	-	6
12. Penganiayaan / <i>Torture</i>	23	-	23
13. Pencurian / <i>Burglary</i>	93	-	93
14. Perampokan / <i>Robbery</i>	-	-	-
15. Pemerasan / <i>Blackmail</i>	-	-	-
16. Penggelapan / <i>Embezzlement</i>	5	-	5

Sumber/Source: Pengadilan Negeri Praya / Court Justice of Praya

Tabel 4.4.6 Lanjutan Tabel / Continued Table
Table

Jenis Kejahatan/Pelanggaran <i>Kind of Crimes/Offence</i>	Laki-laki <i>Male</i>	Perempuan <i>Female</i>	Jumlah <i>Total</i>
(1)	(2)	(3)	(4)
17. Penipuan / <i>Swindles</i>	9	-	9
18. Perusakan Barang / <i>Vandalism</i>	-	-	-
19. Dalam Jabatan / <i>In Official</i>	-	-	-
20. Penadahan	-	-	-
21. Ekonomi/ <i>Economic</i>	-	-	-
22. Subversi	-	-	-
23. Narkotika	-	-	-
24. Narkoba	-	-	-
25. Psikotropika	-	-	-
26. Korupsi	-	-	-
27. Penyelundupan	-	-	-
28. Pelanggaran	-	-	-
29. Kenakalan	-	-	-
30. Lain-lain	-	-	-
Jumlah/ <i>Total</i>	173	-	173
2015	191	1	192
2014	5 539	2 292	7 831
2013	221	1	222
2012	143	3	146

Sumber/Source: Pengadilan Negeri Praya / *Court Justice of Praya*

Tabel 4.4.7 Jumlah Narapidana Menurut Jenis Kejahatan/Pelanggaran dan Jenis Kelamin di Kabupaten Lombok Tengah, 2016
Number of Prisoners by Kind of Crimes and Sex in Lombok Tengah Regency, 2016

Jenis Kejahatan/Pelanggaran	Laki-laki	Perempuan	Jumlah
<i>Kind of Crimes/Offence</i>	<i>Male</i>	<i>Female</i>	<i>Total</i>
(1)	(2)	(3)	(4)
1. Politik / <i>Political</i>	-	-	-
2. Terhadap Kepala Negara/ <i>Against Head of Country</i>	-	-	-
3. Ketertiban / <i>Order</i>	-	-	-
4. Pembakaran / <i>Arson</i>	-	-	-
5. Penyuapan / <i>Bribery</i>	-	-	-
6. Mata Uang / <i>Currency</i>	-	-	-
7. Pemalsuan Materai/Surat/ <i>Forged Document</i>	-	-	-
8. Kesusilaan / <i>Morality</i>	-	-	-
9. Perjudian / <i>Gambling</i>	-	-	-
10. Penculikan / <i>Kidnapping</i>	-	-	-
11. Pembunuhan / <i>Murder</i>	-	-	-
12. Penganiayaan / <i>Torture</i>	-	-	-
13. Pencurian / <i>Burglary</i>	-	-	-
14. Perampokan / <i>Robbery</i>	-	-	-
15. Pemerasan / <i>Blackmail</i>	-	-	-

Sumber/Source: Pengadilan Negeri Praya / Court Justice of Praya

Tabel 4.4.7 Lanjutan Tabel / Continued Table
Table

Jenis Kejahatan/Pelanggaran <i>Kind of Crimes/Offence</i>	Laki-laki <i>Male</i>	Perempuan <i>Female</i>	Jumlah <i>Total</i>
(1)	(2)	(3)	(4)
16. Penggelapan / <i>Embezzlement</i>	-	-	-
17. Penipuan / <i>Swindles</i>	9	-	9
18. Perusakan Barang / <i>Vandalism</i>	-	-	-
19. Dalam Jabatan / <i>In Official</i>	-	-	-
20. Penadahan	26	-	26
21. Perlindungan Anak	2	-	2
22. Kekerasan dalam rumah tangga	3	-	3
23. Hasil hutan	31	1	32
24. Narkoba	-	-	-
25. Psikotropika	-	-	-
26. Korupsi	-	-	-
27. Penyelundupan	-	-	-
28. Pelanggaran lalin	12	-	12
29. Kenakalan	-	-	-
30. Lain-lain	-	-	-
Jumlah/ <i>Total</i>	247	1	248
2015	227	8	235
2014	197	6	203
2013	91	1	92
2012	62	1	63

Sumber/Source: Pengadilan Negeri Praya / Court Justice of Praya

Tabel 4.4.8 Jumlah Bencana Alam/Sosial di Kabupaten Lombok Tengah, 2017
Table Number of Nature Disasters/Social in Lombok Tengah Regency, 2017

Jenis Bencana	Tahun				
	2013	2014	2015	2016	2017
(1)	(2)	(3)	(4)	(5)	(6)
1. Bencana Alam	25	11	18	28	71
a. Banjir	8	1	1	2	22
b. Puting Beliung	14	10	14	21	33
c. c. Tanah Longsor	3		3	5	6
d. Gempa Bumi	0	0	0	0	1
e. Kekeringan	0	0	0	0	9
2. Bencana Non Alam	27	50	23	19	27
a. Kebakaran	27	50	23	19	27
b. Kegagalan Teknologi/Konstruksi	0	0	0	0	0
3. Bencana Sosial	0	0	0	0	0
a. Kerusakan Sosial/Politik	0	0	0	0	0
b. Konflik Sosial	0	0	0	0	0
Total	52	61	41	47	47

Sumber / Source : Badan Penanggulangan Bencana Daerah / National Disaster Management Authority in Lombok Tengah Regency

Tabel 4.4.9 Banyaknya Kecelakaan Lalu Lintas dan Kerugian Material Menurut Bulan di Kabupaten Lombok Tengah, 2016
Number of Transportation Accidents by Month in Lombok Tengah Regency, 2016

Bulan Month	Kejadian / Accident	Meninggal/ Died	Luka Berat/ Luka Ringan/	Luka Ringan/	Kerugian-Rp
(1)	(2)	(3)	(4)	(5)	(6)
1. Januari	14	9	-	16	8 600 000
2. Pebruari	24	13	5	21	15 650 000
3. Maret	15	13	1	8	10 000 000
4. April	16	7	1	18	24 100 000
5. Mei	19	10	2	20	17 500 000
6. Juni	18	7	1	13	7 400 000
7. Juli	21	17	6	19	38 100 000
8. Agustus	13	8	-	10	7 150 000
9. September	11	8	2	4	9 400 000
10. Oktober	15	4	-	16	18 200 000
11. Nopember	8	5	-	5	13 350 000
12. Desember	10	9	2	9	15 400 000
Jumlah / Total	184	110	20	159	184 850 000
2015	na	na	na	na	na
2014	230	108	84	208	175 750 000
2013	286	57	208	241	212 275 000
2012	251	73	192	267	451 800 000

Sumber / Source : Polres Lombok Tengah / Police Resort of Lombok Tengah Regency

4.5 KEMISKINAN/POVERTY

Tabel 4.5.1 **Garis Kemiskinan dan Penduduk Miskin di Kabupaten Lombok Tengah, 2012–2017**
Table **Poverty Line and Number of Poor People in Lombok Tengah Regency, 2012–2017**

Tahun Year	Garis Kemiskinan Poverty Line (rupiah)	Penduduk Miskin Number of Poor People	
		Jumlah Total	Persentase Percentage
(1)	(2)	(3)	(4)
2012	285 665	148 200	16,72
2013	306 311	145 200	16,20
2014	319 518	145 180	16,03
2015	335 286	147 940	16,26
2016	357 337	145 370	15,80
2017	369 645	142 140	15,31

Sumber/Source: Survei Sosial Ekonomi Nasional/National Socio Economic Survey

PERTANIAN 5

AGRICULTURE

PERTANIAN LOMBOK TENGAH 2017



Kelapa, Kopi dan Tembakau
Merupakan tiga komoditi perkebunan utama



TEMBAKAU

Terdiri dari tembakau rakyat dan tembakau virginia dengan total produksi sebesar **11.647,75 Ton**



KOPI

Produksi Kopi di Lombok Tengah tahun 2017 mencapai **357,21 Ton**



KELAPA

Tahun 2017 Produksi Kelapa di kabupaten Lombok Tengah mencapai **6.561,49 Ton**



PERIKANAN

Terdiri dari perikanan tangkap di laut dan di perairan umum dengan total produksi sebesar **2.394,60 Ton** pada 2017

PENJELASAN TEKNIS

1. **Lahan sawah** adalah lahan pertanian yang berpetak-petak dan dibatasi oleh pematang (galengan), saluran untuk menahan/ menyalurkan air, yang biasanya ditanami padi sawah tanpa memandang dari mana diperoleh atau status lahan tersebut. Lahan yang dimaksud termasuk lahan yang terdaftar di Pajak Bumi Bangunan, luran Pembangunan Daerah, lahan bengkok, lahan serobotan, lahan rawa yang ditanami padi dan lahan bekas tanaman tahunan yang telah dijadikan sawah, baik yang ditanami padi, palawija atau tanaman semusim lainnya.

1. **Tegal/Kebun** adalah lahan pertanian bukan sawah (lahan kering) yang ditanami tanaman semusim atau tahunan dan terpisah dengan halaman sekitar rumah serta penggunaannya tidak berpindah pindah.

2. **Ladang/Huma** adalah lahan pertanian bukan sawah (lahan kering) yang biasanya ditanami tanaman semusim dan penggunaannya hanya semusim atau dua musim, kemudian akan

TECHNICAL NOTES

1. **Wetland** is agricultural land that separated by small dykes to resist water, where the main crop is usually wetland paddy without considering where it is got from or the status of the land. It includes the land that is registered at land income tax office, regional development contribution, 'bengkok' land, illegal ownership, swamps for rice cultivation, and annual crop land mark that has been used as rice field, which are both planted with paddy, secondary crops or the other seasonal crops.

1. **Dry field/Garden** is an dryland (unirrigated land) which is planted with seasonal or annual crops and separately from the yard around the house without shifting

2. **Unirrigated agricultural field /Shifting cultivation land** is dryland (unirrigated land) that usually is cultivated for seasonal crops and utilized only for one or two seasons, then it will be left

AGRICULTURE

ditinggalkan bila sudah tidak subur lagi (berpindah-pindah). Kemungkinan lahan ini beberapa tahun kemudian akan dikerjakan kembali jika sudah subur.

3. **Lahan yang sementara tidak diusahakan** adalah lahan yang biasanya diusahakan tetapi untuk sementara (lebih dari 1 (satu) tahun tetapi kurang dari atau sama dengan 2 (dua) tahun) tidak diusahakan, termasuk lahan sawah yang tidak diusahakan selama lebih dari 2 (dua) tahun.
4. Data pokok tanaman pangan yang dikumpulkan adalah luas panen dan produktivitas (hasil per hektar). Produksi tanaman pangan merupakan hasil perkalian antara luas panen dengan produktivitas. Pengumpulan data luas panen dilakukan setiap bulan dengan pendekatan area kecamatan di seluruh wilayah Indonesia. Pengumpulan data produktivitas dilakukan melalui pengukuran langsung pada plot ubinan berukuran $2\frac{1}{2}$ m x $2\frac{1}{2}$ m. Pengumpulan data produktivitas dilakukan setiap subround (empat bulanan) pada waktu panen petani.

when it is not fertile (shifting). Maybe, this land will be used again in a few years if it has been fertile.

3. **Temporarily unused land** is land that is regularly used but temporarily (more than a year but less or equal than two years) is unused, it includes wetland that is not cultivated more than two years.
4. *The main food crops data collected consists of harvested area and productivity (yield per hectare). Food crops production is generated by harvested area multiplied by productivity. The harvested area data is collected every month using sub district area approach in all sub district in Indonesia. The productivity data collection is conducted by a direct measurement in $2\frac{1}{2}$ m x $2\frac{1}{2}$ m crop cutting plot. The productivity measurement is conducted in every subround (four monthly) at the time when farmers are harvesting their crops.*

5. Data produksi padi dan palawija yang disajikan adalah dalam kualitas: gabah kering giling (padi), pipilan kering (jagung), biji kering (kedelai dan kacang tanah), dan umbi basah (ubi kayu dan ubi jalar).
5. *Production of paddy and secondary crops data are presented in the form of: dry unhusked rice (paddy), dry loose maize (maize), dry shells crops (soybeans and peanuts), and fresh roots (cassava and sweet potatoes).*
6. **Tanaman sayuran dan buah-buahan semusim**
Tanaman sayuran semusim adalah tanaman sumber vitamin, garam mineral dan lain-lain yang dikonsumsi dari bagian tanaman yang berupa daun, bunga, buah, dan umbinya, yang berumur kurang dari satu tahun.
Tanaman buah-buahan semusim adalah tanaman sumber vitamin, garam mineral, dan lain-lain yang dikonsumsi dari bagian tanaman yang berupa buah, berumur kurang dari satu tahun, tidak berbentuk pohon/rumpun tetapi menjalar dan berbatang lunak.
6. **Seasonal vegetable and fruit plants**
Seasonal vegetable plants are plants which are the sources of vitamin, mineral salt, etc, consumed from the part of the plant in the form of leaf, flower, fruit, and root with the age of less than one year.
Seasonal fruit plants are plants which are the sources of vitamin, mineral salt, etc, consumed from the part of the plant in the form of fruits. These plants are creeps with the age of less than one year.
7. **Tanaman buah-buahan dan sayuran tahunan**
Tanaman buah-buahan tahunan adalah tanaman sumber vitamin, garam mineral, dan lain-lain yang dikonsumsi dari bagian tanaman yang berupa buah dan merupakan tanaman tahunan.
7. **Annual fruit and vegetable plants**
Annual fruit plants are plants which are the sources of vitamin, contained mineral salt, etc, consumed from the part of plant in the form of fruit and more than one year of age.
Annual vegetable plants are plants

AGRICULTURE

Tanaman sayuran tahunan adalah tanaman sumber vitamin, garam mineral, dan lain-lain yang dikonsumsi dari bagian tanaman yang berupa daun dan atau buah yang berumur lebih dari satu tahun.

which are the sources of vitamin, contained mineral salt, etc, consumed from the part of the plant in the form of vegetable and more than one year of age.

8. **Tanaman biofarmaka** adalah tanaman yang bermanfaat untuk obat-obatan, kosmetik, dan kesehatan yang dikonsumsi atau digunakan dari bagian-bagian tanaman seperti daun, batang, buah, umbi (rimpang) ataupun akar.

8. **Medicinal plants** are plants which are useful for medicine. It is consumed from part of the plant such as leaf, flower, fruit, tuber, and root.

9. **Tanaman hias** adalah tanaman yang mempunyai nilai keindahan baik bentuk, warna daun, tajuk maupun bunganya, sering digunakan untuk penghias pekarangan dan lain sebagainya.

9. **Ornamental plants** are plants which have a beauty value, either in shape, colour of leaf or crown of flower, and they are often used as a yard decorator.

10. **Luas panen tanaman hortikultura** adalah luas tanaman sayuran, buah-buahan, biofarmaka, dan tanaman hias yang diambil hasilnya/dipanen pada periode pelaporan.

10. **Harvested area of horticulture** is area which vegetable, fruit, medicinal and ornamental plant of crop harvested during the period of report.

11. **Luas panen untuk tanaman sayuran** adalah luas tanaman yang dipanen sekaligus/habis/dibongkar dan luas tanaman yang dipanen berkali-kali (lebih dari satu kali)/belum habis.

11. **Harvested area of vegetables** is area of entirely plant harvested/demolished and plant harvested several times/undemolished.

Tanaman yang dipanen sekaligus/

Entirely plants harvested/demolished are plants usually

habis/dibongkar adalah tanaman yang sehabis panen langsung dibongkar/dicabut, terdiri dari bawang merah, bawang putih, bawang daun, kentang, kol/kubis, kembang kol, petsai/sawi, wortel, lobak, dan kacang merah.

Tanaman yang dipanen berkali-kali (lebih dari satu kali)/belum habis adalah tanaman yang pemanenannya lebih dari satu kali dan biasanya dibongkar apabila panen terakhir sudah tidak memadai lagi, terdiri dari: kacang panjang, cabe besar, cabe rawit, jamur, tomat, terung, buncis, ketimun, labu siam, kangkung, bayam, melon, semangka, dan blewah.

harvested once and demolished to be substituted by other plants, consisting of: shallots, garlic, leeks, potato, cabbage, cauli flower, mustard green, carrots, chinese radish, and red kidney beans.

***Plants harvested several times/ undemolished** are plants usually harvested more than once and demolished in the case that the last harvest was economically not profitable. They consist of : yard long beans, chili, small chili, mushroom, tomatoes, egg plant, french beans, cucumber, pumpkin/chajota, swamp cabbage, spinach, melon, watermelon, and blewah .*

12. Produksi hortikultura adalah hasil menurut bentuk produk dari setiap tanaman sayuran, buah-buahan, biofarmaka dan tanaman hias yang diambil berdasarkan luas yang dipanen/tanaman yang menghasilkan pada bulan/triwulan laporan.

12. Horticulture production is the standard production quantity form of vegetable, fruit, medicinal and ornamental plant based on harvested area/the number of production plants reported monthly/quarterly.

13. Data perkebunan besar dikumpulkan oleh BPS setiap bulan secara lengkap (sensus bulanan) dengan sistem surat pos. Khusus untuk tanaman kelapa, cengkeh, dan kapok, datanya diperoleh dari

13. Data on estates are collected by the BPS every month on complete basis through a mailing system. Data on coconut, clove, and kapok, as well as on smallholder plantation, are acquired from the

AGRICULTURE

Direktorat Jenderal Perkebunan. Data perkebunan rakyat juga diperoleh dari Direktorat Jenderal Perkebunan.

Directorate General of Estates.

14. Penghitungan luas tanaman perkebunan besar adalah pada keadaan akhir tahun dan tidak termasuk yang luasnya kurang dari 5 hektar.
 15. Bentuk produksi perkebunan adalah; karet kering (karet), daun kering (teh dan tembakau), biji kering (kopi dan coklat), kulit kering (kayu manis dan kina), serat kering (rami), bunga kering (cengkeh), refined sugar (tebu dari perkebunan besar), gula mangkok (tebu dari perkebunan rakyat), ekivalen kopra (kopra), biji dan bunga (pala) serta minyak daun (sereh).
 16. Persediaan akhir tahun produksi perkebunan besar bukan merupakan cadangan penyangga (buffer stock).
 17. Data Statistik Kehutanan sebagian besar merupakan data sekunder yang bersumber dari Kementerian Kehutanan.
 18. Kawasan hutan adalah wilayah tertentu yang berupa hutan, yang
14. *Planted areas of estates refer to condition at the end of the year, and exclude areas less than 5 hectares.*
 15. *Production of estates crops are follows: dry rubber (rubber); dry leaves (tea and tobacco); dry beans (coffee and cocoa); dry bark (cassia vera and cinchona); dry fibre (rosella); dry flowers/buds (cloves); refined sugar (sugar cane from estate); cup sugar (sugar cane from smallholders); copra (copra); seeds and buds (nutmeg); and leaf oil (citronella).*
 16. *The production availability of estates at the end of year is not the buffer stock.*
 17. *Most of forestry statistics are secondary data obtained from the Ministry of Forestry.*
 18. *Forest Area is a specific territory of forest ecosystem determined and*

ditunjuk dan atau ditetapkan oleh pemerintah untuk dipertahankan keberadaannya sebagai hutan tetap. Hal ini untuk menjamin kepastian hukum mengenai status kawasan hutan, letak batas dan luas suatu wilayah tertentu yang sudah ditunjuk menjadi kawasan hutan tetap.

or decided by the government as a permanent forest. Such decision is important to maintain the size of forest area and to ensure its legitimation and boundary demarcation of permanent forest.

19. Kawasan hutan Indonesia ditetapkan oleh Menteri Kehutanan dalam bentuk Surat Keputusan Menteri Kehutanan tentang Penunjukan Kawasan Hutan dan Perairan Provinsi. Penunjukan Kawasan Hutan ini disusun berdasarkan hasil pepaduserasian antara Rencana Tata Ruang Wilayah Provinsi (RTRWP) dengan Tata Guna Hutan Kesepakatan (TGHK).

19. Indonesian forest area is determined by the Minister of Forestry in the format of Ministerial Decree on the Designation of Provincial Forest Area and Inland Water, Coastal and Marine Ecosystem. The designation of Forest Area is formulated based on integrated and harmonized of Provincial Spatial Planning (RTRWP) and Forest Land Use by Concensus (TGHK).

20. Penunjukan kawasan hutan mencakup pula kawasan perairan yang menjadi bagian dari Kawasan Suaka Alam (KSA) dan Kawasan Pelestarian Alam (KPA).

20. The designation of forest area in some cases also cover inland water, coastal and marine ecosystem that may become part of Sanctuary Reserve Area (KSA) and Nature Conservation Area (KPA).

21. Kawasan Suaka Alam (KSA) adalah kawasan dengan ciri khas tertentu, baik di darat maupun di perairan

21. A Sanctuary Reserve Area is a specific terrestrial or aquatic area having specific criteria for

AGRICULTURE

yang mempunyai fungsi pokok sebagai kawasan pengawetan keanekaragaman tumbuhan dan satwa serta ekosistemnya, yang juga berfungsi sebagai wilayah sistem penyangga kehidupan.

preserving biodiversity plant and animal as well as ecosystem, which also serve as life support system.

22. Kawasan Pelestarian Alam (KPA) adalah kawasan dengan ciri khas tertentu, baik di darat maupun di perairan yang mempunyai fungsi pokok perlindungan sistem penyangga kehidupan, pengawetan keanekaragaman jenis tumbuhan dan satwa, serta pemanfaatan secara lestari sumber daya alam hayati dan ekosistemnya.

22. A Nature Conservation area is a specific terrestrial or aquatic area whose main function is to serve life support system and preserve diversity of plant and animal species, as well as to provide a sustainable utilization of living resources and their ecosystems.

23. Berdasarkan Undang-Undang No. 41 Tahun 1999 tentang Kehutanan, kawasan hutan dibagi ke dalam kelompok Hutan Konservasi, Hutan Lindung, dan Hutan Produksi.

23. In accordance to the Act on Forestry No. 41/1999, forest area is categorized as Conservation Forest, Protection Forest and Production Forest.

24. Hutan Konservasi adalah kawasan hutan dengan ciri khas tertentu, yang mempunyai fungsi pokok pengawetan keanekaragaman tumbuhan dan satwa serta ekosistemnya.

24. Conservation Forest is a forest area having specific characteristic established for the purposes of conservation of animal and plant species as well as their ecosystem.

25. Hutan Lindung adalah kawasan hutan yang mempunyai fungsi pokok sebagai perlindungan sistem penyangga kehidupan untuk

25. Protection Forest is a forest area designated to serve life support system, maintain hydrological system, prevent of flood, erotion

mengatur tata air, mencegah banjir, mengendalikan erosi, mencegah intrusi air laut, dan memelihara kesuburan tanah.

control, seawater intrusion, and maintain soil fertility.

26. Hutan Produksi adalah kawasan hutan yang mempunyai fungsi pokok memproduksi hasil hutan. Hutan produksi terdiri dari Hutan Produksi Tetap (HP), Hutan Produksi Terbatas (HPT), dan Hutan Produksi yang dapat dikonversi.

26. *Production Forest is a forest area designated mainly to promote sustainable forest production. Production forest is classified as permanent production forest, limited production forest, and convertible production forest.*

27. Hutan Konservasi terdiri dari: Kawasan suaka alam berupa Cagar Alam (CA) dan Suaka Margasatwa (SM); kawasan pelestarian alam berupa Taman Nasional (TN), Taman Hutan Raya (THR), dan Taman Wisata Alam (TWA); Taman Buru (TB). Taman Buru adalah kawasan hutan yang ditetapkan sebagai tempat wisata berburu.

27. *Conservation Forest is divided into: Sanctuary Reserve area consists of Strict Nature Reserve and Wildlife Sanctuary. Nature conservation area consists of National Park (TN), Grand Forest Park (THR), and Nature Recreation Park (TWA); Game Hunting Park (TB) Game Hunting Park is forest area devoted for game hunting recreation.*

28. Penetapan lahan kritis mengacu pada lahan yang telah sangat rusak karena kehilangan penutupan vegetasinya, sehingga kehilangan atau berkurang fungsinya sebagai penahan air, pengendali erosi, siklus hara, pengatur iklim mikro, dan retensi karbon. Berdasarkan kondisi vegetasinya, kondisi lahan dapat

28. *Critical land refers to a piece of land severely damaged due to lost of its vegetation cover so that its functions as water retention, erosion control, nutrient cycling, micro climate regulator and carbon retention are completely depleted. Based upon its vegetation condition, the land could be*

AGRICULTURE

diklasifikasikan sebagai: sangat kritis, kritis, agak kritis, potensial kritis, dan kondisi normal.

classified as : very critical, critical, slight critical, potential critical, and normal condition.

29. Reboisasi atau rehabilitasi hutan bertujuan untuk menghutankan kembali kawasan hutan yang kritis di wilayah daerah aliran sungai (DAS) yang dilaksanakan bersama masyarakat secara partisipatif.

29. Reforestation or forest rehabilitation is intended to rehabilitate the critical land inside forest area or watershed to improve their ecological and hydrological functions. The activities were conducted with active participation of local communities who live nearby the target area.

30. Pemanfaatan hasil hutan kayu adalah segala bentuk usaha yang memanfaatkan dan mengusahakan hasil hutan kayu dengan tidak merusak lingkungan dan tidak mengurangi fungsi pokok hutan. Kegiatan ini hanya dapat dilaksanakan pada areal hutan yang memiliki potensi untuk dilakukan kegiatan pemanfaatan hasil hutan kayu dan dapat dilaksanakan setelah diperoleh izin usaha.

30. Commercial utilization of timber as forest product is activities to utilize timber without destructing the environment and undermining the main functions of the forest area. Those activities could only be executed in forest area with high commercial timber value with license.

31. Izin Usaha Pemanfaatan Hasil Hutan Kayu (IUPHHK) pada hutan alam adalah izin untuk memanfaatkan hutan produksi yang kegiatannya terdiri dari pemanenan atau penebangan, penanaman, pemeliharaan, pengamanan,

31. The license to commercially utilize timber in natural forest is license to utilize production forest for which the activities consist of harvesting or felling, planting, tending, protecting, processing, and marketing. The license could be

pengolahan, dan pemasaran hasil hutan kayu. IUPHHK dapat diberikan kepada perorangan, koperasi, badan usaha swasta, dan BUMN/BUMD.

granted to individuals, cooperatives, private companies, state-owned enterprises/local government-owned enterprises.

32. Produksi hasil hutan utama yang dihasilkan dari hutan adalah kayu bulat. Produksi kayu bulat ini dihasilkan dari hutan alam melalui kegiatan perusahaan Hak Pengusahaan Hutan (HPH/IUPHHK), kegiatan ijin pemanfaatan kayu (IPK) dalam rangka pembukaan wilayah hutan, pembangunan Hutan Tanaman Industri (HTI), serta kegiatan hutan rakyat.
32. *The main product of commercial forest operation is log. The log is harvested from various sources such as natural forest granted to concessionaires (IUPHHK/HPH), land clearing activities (IPK), industrial forest plantation (HTI) and community forest.*
33. Kayu Gergajian merupakan kayu hasil konversi kayu bulat dengan menggunakan mesin gergaji, mempunyai bentuk yang teratur dengan sisi-sisi sejajar dan sudut-sudutnya siku dengan ketebalan tidak lebih dari 6 cm dan kadar air tidak lebih dari 18 persen. Kayu gergajian yang diolah langsung dari kayu bulat, wajib didukung dengan dokumen yang sah.
33. *Sawn Timber Constitutes a sawmill product derived from logs as raw material. The product is characterized with regular forms having parallel sides at right angle to each other, thickness not more than 6 cm and moisture content not to exceed 18 percent. Sawn timber produced directly from logs must be certified by a legal document.*
34. Kayu Lapis adalah panel kayu yang tersusun dari lapisan veneer dibagian luarnya, sedangkan dibagian intinya (core) bisa berupa veneer atau material lain, diikat
34. *Plywood is wood panel consisting of layers pressed together in between veneers; the core may be veneer or some other material, bound together with glue and*

AGRICULTURE

dengan lem kemudian di-press (ditekan) sedemikian rupa sehingga menjadi panel yang kuat. Termasuk dalam artian ini adalah kayu lapis yang dilapisi lagi dengan material lain.

pressed tightly together to make a strong panel. Included to this definition is plywood covered with other materials.

35. Data populasi ternak bersumber dari Direktorat Jenderal Peternakan dan Kesehatan Hewan Kementerian Pertanian, sedangkan jumlah pemotongan ternak merupakan hasil Survei Laporan Pemotongan Ternak. Pengumpulan data pemotongan ternak dilakukan secara lengkap setiap triwulan di seluruh Rumah Potong Hewan (RPH) dan Tempat Pemotongan Hewan (TPH) yang ada di Indonesia. Pada tahun 2013 jumlah Dokumen RPH/TPH hasil pencacahan yang diolah sebanyak 4.033.

35. *Data of domestic livestock population are obtain from the Directorate General of Livestock and Animal Health Service, while data on the number of animals slaughtered are based on the quarterly survey conducted by BPS. This survey is a complete enumeration on all slaughterhouses and abattoirs in Indonesia. There are 4.033 covered in 2013.*

36. Data statistik perikanan merupakan data sekunder yang bersumber dari Direktorat Jenderal Perikanan Tangkap dan Direktorat Jenderal Budidaya. Statistik perikanan dibedakan atas data Perikanan Tangkap dan Perikanan Budidaya. Perikanan Tangkap diklasifikasikan atas penangkapan ikan di laut dan penangkapan ikan di perairan umum. Perikanan Budidaya diklasifikasikan atas jenis budidaya

36. *Fishery Statistics are secondary data obtained from the Directorate General of Capture Fisheries and Directorate General of Aquaculture. Fishery statistics are categorized into capture fisheries and aquaculture. Capture fisheries are further classified into marine capture fisheries and inland open water capture fisheries. Aquaculture are further classified into several types of culture:*

yaitu budidaya laut, tambak, kolam, karamba, jaring apung, dan sawah.

marine culture, brackish water pond, fresh water pond, cage, floating net, and fish breeding in paddy fields.

37. Rumah Tangga Perikanan Tangkap adalah rumah tangga yang melakukan kegiatan penangkapan ikan/binatang air lainnya/tanaman air dengan tujuan sebagian/seluruh hasilnya untuk dijual.

37. A capture fishery household is a household conducting activities in catching fishes/other aquatic animals/aquatic plants, for which the products are wholly or partly to be sold.

38. Rumah Tangga Perikanan Budidaya adalah rumah tangga yang melakukan kegiatan budidaya ikan/binatang air lainnya/tanaman air dengan tujuan sebagian/seluruh hasilnya untuk dijual.

An aquaculture fishery household is a household conducting activities in culturing fishes/other aquatic animals/aquatic plants, for which the products are wholly or partly to be sold. different types of parameters.

ULASAN

DESCRIPTION

Pertanian

Lombok Tengah merupakan lumbung pangan di provinsi Nusa Tenggara Barat, lahan sawah di Kabupaten Lombok Tengah mencapai 54.336 hektar.

Selain tanaman pangan (padi dan palawija) produksi tanaman perkebunan di Kabupaten Lombok Tengah juga didominasi oleh tanaman kelapa dan tembakau.

Agriculture

Lombok Tengah is a food granary in the province of West Nusa Tenggara, wetland in Central Lombok regency reach 54,336 hectares.

In addition to food crops (rice and palawija) the production of plantation crops in Central Lombok Regency is also dominated by coconut and tobacco plants.

5.1 TANAMAN PANGAN/*FOOD CROPS*

Tabel 5.1.1 Luas Lahan Sawah Menurut Kecamatan dan Jenis Pengairan di Kabupaten Lombok Tengah (hektar), 2015
Table Area of Wetland by Subdistrict and Type of Irrigation in Lombok Tengah Regency, 2015

Kabupaten/Kota <i>Regency/City</i>	Irigasi <i>Irrigation</i>	Non Irigasi <i>Non Irrigation</i>	Jumlah <i>Total</i>
(1)	(2)	(3)	(4)
1. Praya Barat	3 868	2 419	6.287
2. Praya Barat Daya	3 100	2 357	5.457
3. Pujut	1 485	5 369	6.854
4. Praya Timur	6 850	168	7.018
5. Janapria	4 279	1 795	6.074
6. Kopang	2 883	314	3.197
7. Praya	3 361	-	3.361
8. Praya Tengah	3 852	743	4.595
9. Jonggat	4 900	-	4.900
10. Pringgarata	2 455	-	2.455
11. Batukliang	1 904	458	2.362
12. Batukliang Utara	1 776	-	1.776
Lombok Tengah	40 713	13 623	54 336
2 0 1 4	40 673	13 623	54 296
2 0 1 3	40 673	13 623	54 296
2 0 1 2	43 230	11 332	54 562
2 0 1 1	42 645	11 917	54 562

Sumber/Source: Laporan statistik pertanian tanaman pangan, penggunaan lahan/*Statistic Report of Food Crops, land utilization*

Tabel 5.1.2 Luas Lahan Tegal/Kebun, Ladang/Huma, dan Lahan yang Sementara Tidak Diusahakan Menurut Kecamatan di Kabupaten Lombok Tengah (hektar), 2015
Area of Dry Field/Garden, Shifting Cultivation, Land and Temporarily Unused Land by Subdistrict in Lombok Tengah Regency (hectar), 2015

Kabupaten/Kota <i>Regency/City</i>	Tegal/Kebun <i>Dry Field/Garden</i>	Ladang/Huma <i>Shifting Cultivation</i>	Sementara Tidak Diusahakan <i>Temporarily Unused</i>
(1)	(2)	(3)	(4)
1. Praya Barat	1 216	-	-
2. Praya Barat Daya	1 768	-	-
3. Pujut	10 554	-	-
4. Praya Timur	200	-	-
5. Janapria	124	-	-
6. Kopang	1 437	-	-
7. Praya	305	-	-
8. Praya Tengah	352	-	-
9. Jonggat	691	-	-
10. Pringgarata	2 034	-	-
11. Batukliang	1 968	-	-
12. Batukliang Utara	2 473	-	-
Lombok Tengah	23 122	-	-
2 0 1 4	23 089	-	-
2 0 1 3	23 089	-	-
2 0 1 2	19 735	-	-
2 0 1 1	19 735	-	-

Sumber/Source: Laporan statistik pertanian tanaman pangan, penggunaan lahan/*Statistic Report of Food Crops, land utilization*

Tabel 5.1.3 Luas Panen Padi Sawah dan Padi Ladang Menurut Kecamatan di Kabupaten Lombok Tengah (hektar), 2015
Harvested Area of Wetland and Dryland Paddy by Subdistrict in Lombok Tengah Regency (hectar), 2015

	Kecamatan Subdistrict	Padi Sawah Wetland Paddy	Padi Ladang Dryland Paddy
	(1)	(2)	(3)
1.	Praya Barat	8 808	800
2.	Praya Barat Daya	7 950	2 174
3.	Pujut	7 165	3 700
4.	Praya Timur	9 830	-
5.	Janapria	6 932	-
6.	Kopang	5 513	-
7.	Praya	6 151	-
8.	Praya Tengah	8 134	-
9.	Jonggat	9 878	-
10.	Pringgarata	5 167	-
11.	Batukliang	4 279	-
12.	Batukliang Utara	4 258	-
	Lombok Tengah	84 065	6 674
	2 0 1 4	83 213	7 275
	2 0 1 3	89 596	3 775
	2 0 1 2	86 065	2 369
	2 0 1 1	87 600	2 230

Sumber/Source: Laporan statistik pertanian tanaman pangan, penggunaan lahan/Statistic Report of Food Crops, land utilization

Tabel 5.1.4 Luas Panen Jagung, Kedelai, Kacang Tanah, Kacang Hijau, Ubi Kayu, Ubi Jalar Menurut Kecamatan di Kabupaten Lombok Tengah (hektar), 2015
Harvested Area of Maize, Soybean, Peanut, Mungbean, Cassava, and Sweet Potato by Subdistrict in Lombok Tengah Regency (hectar), 2015

	Kecamatan <i>Subdistrict</i>	Jagung <i>Maize</i>	Kedelai <i>Soybean</i>	Kacang Tanah <i>Peanut</i>	Kacang Hijau <i>Mungbean</i>	Ubi Kayu <i>Cassava</i>	Ubi Jalar <i>Sweet Potato</i>
	(1)	(2)	(3)	(4)	(5)	(6)	(7)
1	Praya Barat	756	4 800	16	21	6	7
2	Praya Barat Daya	22	3 411	-	2	9	-
3	Pujut	635	6 793	8	459	38	-
4	Praya Timur	121	1 142	24	19	40	-
5	Janapria	102	2 516	6	-	11	7
6	Kopang	341	1 028	60	-	120	13
7	Praya	19	2 351	194	-	-	10
8	Praya Tengah	-	1 668	-	11	-	-
9	Jonggat	194	2 918	773	88	-	1
10	Pringgarata	-	323	1.556	-	16	10
11	Batukliang	15	541	441	-	20	56
12	Batukliang Utara	5	-	-	-	-	-
	Lombok Tengah	2 211	27 491	3 078	600	260	104
	2 0 1 4	3 074	16 042	4 595	150	593	297
	2 0 1 3	3 617	27 109	4 431	598	901	284
	2 0 1 2	3 132	16 264	4 431	598	901	284
	2 0 1 1	2 966	19 476	4 422	590	721	219

Sumber/Source: Laporan statistik pertanian tanaman pangan, penggunaan lahan/*Statistic Report of Food Crops, land utilization*

5.2 HORTIKULTURA/*HORTICULTURE*

Tabel 5.2.1 Luas Panen Tanaman Sayuran Menurut Kecamatan dan Jenis Sayuran di Kabupaten Lombok Tengah, 2017
Harvested Area of Vegetables by Subdistrict and kind of Plant in Lombok Tengah Regency, 2017

Kecamatan <i>Subdistrict</i>	Bawang Merah <i>Shallot</i>	Cabai <i>Chilli</i>	Kacang Panjang <i>Beans</i>	Kubis <i>Cabbage</i>	Petsai <i>Chinese Cabbage</i>
(1)	(2)	(3)	(4)	(5)	(6)
1 Praya Barat	6	21	19	-	-
2 Praya Barat Daya	-	16	-	-	-
3 Pujut	-	17	-	-	-
4 Praya Timur	-	49	-	-	-
5 Janapria	2	27	2	-	-
6 Kopang	-	50	15	-	-
7 Praya	-	2	4	-	-
8 Praya Tengah	-	34	6	-	-
9 Jonggat	-	76	32	-	2
10 Pringgarata	-	46	11	-	-
11 Batukliang	3	108	4	6	5
12 Batukliang Utara	1	24	12	2	-
Lombok Tengah	12	470	105	8	7
2 0 1 6	-	542	177	54	56
2 0 1 5	2	563	187	58	19
2 0 1 4	3	289	213	64	42
2 0 1 3	-	182	113	-	26

Sumber/*Source*: Dinas pertanian melalui survei pertanian hortikultura/ *Agriculture departement through Agriculture survey for horticulture*

Tabel 5.2.1 Lanjutan Tabel / Continued Table
Table

	Kecamatan Subdistrict	Tomat Tomatoes	Terong Eggplant	Ketimun Cucumber	Kembang Kol Cauliflower	Kangkung Kale
	(1)	(2)	(3)	(4)	(5)	(6)
1	Praya Barat	4	-	-	-	-
2	Praya Barat Daya	9	4	-	-	-
3	Pujut	-	-	-	-	-
4	Praya Timur	-	-	-	-	-
5	Janapria	5	-	-	-	-
6	Kopang	31	-	-	-	-
7	Praya	3	-	-	-	-
8	Praya Tengah	4	1	-	-	-
9	Jonggat	12	4	3	-	-
10	Pringgarata	12	-	-	-	24
11	Batukliang	7	-	-	1	-
12	Batukliang Utara	14	3	7	-	-
	Lombok Tengah	101	12	10	1	24
	2016	91	24	16	32	5
	2015	96	39	12	34	12
	2014	121	30	46	31	9
	2013	112	17	17	-	21

Sumber/Source: Dinas pertanian melalui survei pertanian hortikultura/ Agriculture departement through Agriculture survey for horticulture

Tabel 5.2.2 Produksi Tanaman Sayuran Menurut Kecamatan dan Jenis Sayuran di Kabupaten Lombok Tengah, 2017
Production of Vegetables by Subdistrict and kind of Plant in Lombok Tengah Regency, 2017

	Kecamatan <i>Subdistrict</i>	Bawang Merah <i>Shallot</i>	Cabai <i>Chilli</i>	Kacang Panjang <i>Beans</i>	Kubis <i>Cabbage</i>	Petsai <i>Chinese Cabbage</i>
	(1)	(2)	(3)	(4)	(5)	(6)
1	Praya Barat	450	4 620	3 065	-	-
2	Praya Barat Daya	-	3 680	-	-	-
3	Pujut	-	9 960	-	-	-
4	Praya Timur	-	10 200	-	-	-
5	Janapria	140	11 770	345	-	-
6	Kopang	-	4 420	1 460	-	-
7	Praya	-	2 435	1 620	-	-
8	Praya Tengah	-	5 270	765	-	-
9	Jonggat	-	7 070	2 240	-	180
10	Pringgarata	-	22 520	1 820	-	-
11	Batukliang	210	22 500	630	900	455
12	Batukliang Utara	70	3 505	3 495	300	-
	Lombok Tengah	870	101 950	15 440	1 200	635
	2 0 1 6	-	63 660	21 920	7 560	4 930
	2 0 1 5	140	56 910	20 395	11 020	2 290
	2 0 1 4	-	22 753	22 512	7 850	3 700
	2 0 1 3	-	1 827	2 173	-	1 793

Sumber/Source: Dinas pertanian melalui survei pertanian hortikultura/ Agriculture departement through Agriculture survey for horticulture

AGRICULTURE

Tabel 5.2.2 Lanjutan Tabel / Continued Table
Table

	Kecamatan Subdistrict	Tomat Tomatoes	Terong Eggplant	Ketimun Cucumber	Kembang Kol Cauliflower	Kangkung Kale
	(1)	(2)	(3)	(4)	(5)	(6)
1	Praya Barat	970	-	-	-	-
2	Praya Barat Daya	2 430	1040	-	-	-
3	Pujut	-	-	-	-	-
4	Praya Timur	-	-	-	-	-
5	Janapria	1 790	-	360	-	-
6	Kopang	5 750	-	-	-	-
7	Praya	1 660	-	-	-	-
8	Praya Tengah	860	100	-	-	-
9	Jonggat	1 440	480	180	-	-
10	Pringgarata	2 760	-	-	-	2 160
11	Batukliang	2 200	-	-	-	-
12	Batukliang Utara	2 690	720	960	-	-
	Lombok Tengah	22 550	2 340	1 500	-	2 160
	2 0 1 6	23 090	4 330	1 490	-	1 760
	2 0 1 5	30 015	9 900	1 980	3 080	1 500
	2 0 1 4	30 480	7 030	5 475	2 010	1 046
	2 0 1 3	2 010	142	44	-	382

Sumber/Source: Dinas pertanian melalui survei pertanian hortikultura/ Agriculture departement through Agriculture survey for horticulture

Tabel 5.2.3 Produksi Buah-buahan Menurut Kecamatan dan Jenis Buah di Kabupaten Lombok Tengah, 2015
Production of Fruits by Subdistrict and kind of Fruits in Lombok Tengah Regency, 2015

	Kecamatan Subdistrict	Jeruk Orange	Alpukat Avocado	Mangga Mango	Pisang Banana	Rambutan Rambutan
	(1)	(2)	(3)	(4)	(5)	(6)
1	Praya Barat	221	42	106 284	1 790	42
2	Praya Barat Daya	148	20	30 560	2 819	-
3	Pujut	-	-	-	22 985	32
4	Praya Timur	-	-	13 319	741	-
5	Janapria	-	-	4 057	437	-
6	Kopang	62	248	32 578	22 910	2.250
7	Praya	-	160	11 908	90	-
8	Praya Tengah	-	18	3 762	737	79
9	Jonggat	440	578	14 757	1 905	6.640
10	Pringgarrata	805	140	12 568	34 107	19.246
11	Batukliang	-	5 447	-	4 586	26.188
12	Batukliang Utara	-	2 881	5 343	3 257	10.590
	Lombok Tengah	1 676	9 534	235 136	96 364	66 254
	2 0 1 4	5 289	3 493	277 337	82 516	33 865
	2 0 1 3	1 479	1 120	77 636	54 922	12 811
	2 0 1 2	159	2 224	54 496	89 597	19 517
	2 0 1 1	2 198	1 027	114 668	76 409	34 030

Sumber/Source: Dinas pertanian melalui survei pertanian hortikultura/ Agriculture departement through Agriculture survey for horticulture

Tabel 5.2.3 Lanjutan Tabel / Continued Table
Table

	Kecamatan Subdistrict	Duku Lanzon	Durian Durian	Pepaya Papaya	Jambu Biji Guava	Nangka Jackfruits
	(1)	(2)	(3)	(4)	(5)	(6)
1	Praya Barat	-	-	2 202	1 346	4.769
2	Praya Barat Daya	-	-	273	299	2.287
3	Pujut	-	-	-	975	-
4	Praya Timur	-	-	474	477	7.455
5	Janapria	-	-	898	154	1.719
6	Kopang	131	3 912	4 001	5 679	10.906
7	Praya	-	25	456	935	2.433
8	Praya Tengah	-	-	405	676	6.250
9	Jonggat	210	610	47	1 320	2.763
10	Pringgarata	85	15 283	3 173	4 225	78.925
11	Batukliang	1 015	12 993	9 474	9 474	9.432
12	Batukliang Utara	32	9 107	3 616	1 086	14.317
	Lombok Tengah	1 473	41 930	25 020	18 957	141 251
	2 0 1 4	117	23 325	35 288	14 272	104 982
	2 0 1 3	121	10 806	5 658	11 451	43 243
	2 0 1 2	113	4 718	16 848	18 553	26 210
	2 0 1 1	303	9 121	4 206	10 465	72 140

Sumber/Source: Dinas pertanian melalui survei pertanian hortikultura/ Agriculture departement through Agriculture survey for horticulture

Tabel 5.2.3 Lanjutan Tabel / Continued Table
Table

	Kecamatan Subdistrict	Pisang Banana	Belimbing Starfruit	Manggis Mangosteen	Semangka Watermelon	Melon Melon
	(1)	(2)	(3)	(4)	(5)	(6)
1	Praya Barat	1 790	56	-	17 120	-
2	Praya Barat Daya	2 819	21	-	-	-
3	Pujut	22 985	-	-	189 150	-
4	Praya Timur	741	-	-	15 360	12 670
5	Janapria	437	38	-	-	-
6	Kopang	22 910	363	2 062	380	-
7	Praya	90	40	46	-	-
8	Praya Tengah	737	14	18	-	-
9	Jonggat	1 905	60	4 627	-	-
10	Pringgarata	34 114	340	13 180	-	-
11	Batukliang	4 580	272	11 103	-	-
12	Batukliang Utara	3 257	16	8 665	-	-
	Lombok Tengah	96 364	1 221	39 640	222 010	12 670
	2 0 1 4	82 516	1 213	9 144	106 490	11 220
	2 0 1 3	54 922	320	10 294	3 542	4 177
	2 0 1 2	89 397	948	15	30 214	26 835
	2 0 1 1	76 409	243	17 930	34 924	31 915

Sumber/Source: Dinas pertanian melalui survei pertanian hortikultura/ Agriculture departement through Agriculture survey for horticulture

5.3 PERKEBUNAN/ESTATE CORPS

Tabel 5.3.1 Luas Tanaman Perkebunan Menurut Kecamatan dan Jenis Tanaman di Kabupaten Lombok Tengah, 2017
Planted Area of Estate Crops by Subdistrict and Kind of Crop in Lombok Tengah Regency, 2017

	Kecamatan Subdistrict	Kelapa Coconut	Kopi Coffee	Cengkeh Clove	Kapuk Gates	Pinang Areca Palm
	(1)	(2)	(3)	(4)	(5)	(6)
1	Praya Barat	771 ,14	-	-	50 ,09	15.80
2	Praya Barat Daya	662 ,38	-	-	48 ,33	13.25
3	Pujut	778 ,35	-	-	40 ,47	22.25
4	Praya Timur	286	-	-	14 ,53	3.15
5	Janapria	388 ,56	-	-	23 ,50	23.70
6	Kopang	642 ,40	4 ,20	5 ,00	4 ,26	2.43
7	Praya	382 ,04	-	-	3 ,53	9.46
8	Praya Tengah	116 ,62	-	-	2 ,27	4.71
9	Jonggat	858 ,02	-	-	17 ,26	15.41
10	Pringgarata	751 ,87	2 ,01	3 ,59	8 ,25	11.64
11	Batukliang	843 ,89	8 ,50	-	16 ,93	83.85
12	Batukliang Utara	751 ,82	472 ,00	0 ,53	26 ,85	24.29
	Lombok Tengah	7 233,09	486,71	9 ,12	256 ,27	229 ,94
	2016	7 059,25	434 ,10	2 ,04	116 ,64	172 ,27
	2015	9 982,88	398 ,9	1 ,5	143 ,96	190 ,48
	2014	13 984,17	346 ,54	0 ,69	172 ,13	253 ,53
	2013	14 490,74	478 ,72	0 ,64	180 ,82	273 ,85

Sumber/Source: Dinas pertanian melalui survei pertanian hortikultura/ Agriculture departement through Agriculture survey for horticulture

Tabel 5.3.1 Lanjutan Tabel / Continued Table
Table

	Kecamatan Subdistrict	Asam Tamarin d	Lada Pepper	Kakao Cocoa	Jambu Mete Cashew	Jarak Pagar Areca Palm
	(1)	(2)	(3)	(4)	(5)	(6)
1	Praya Barat	5 ,08	-	-	263,40	16,65
2	Praya Barat Daya	5 ,97	-	-	709,68	3,80
3	Pujut	4 ,11	-	-	591,55	238,48
4	Praya Timur	4 ,51	-	-	-	-
5	Janapria	0 ,58	-	-	-	-
6	Kopang	2 ,06	-	26,80	-	-
7	Praya	0 ,53	-	-	-	-
8	Praya Tengah	0 ,79	-	-	-	-
9	Jonggat	2 ,85	-	-	-	-
10	Pringgarata	0 ,17	-	3,65	-	-
11	Batukliang	0 ,10	0,53	1,00	-	-
12	Batukliang Utara	0 ,38	1,,84	143,65	-	-
	Lombok Tengah	27.13	2 ,37	175.10	1 564,63	258,93
	2 0 1 6	15.14	0 ,59	182 ,91	917 ,96	116 ,64
	2 0 1 5	19.66	1 ,71	131 ,23	908 ,09	159 ,8
	2 0 1 4	32.05	3 ,78	117 ,3	902 ,97	190 ,29
	2 0 1 3	37	56 ,54	52 ,96	836 ,69	249 ,09

Sumber/Source: Dinas pertanian melalui survei pertanian hortikultura/ Agriculture departement through Agriculture survey for horticulture

AGRICULTURE

Tabel 5.3.1 Lanjutan Tabel / Continued Table
Table

	Kecamatan <i>Subdistrict</i>	Tembaka u Rakyat <i>Local Tobacco</i>	Tembakau Virginia <i>Virginia Tobacco</i>	Aren <i>Sugar Palm</i>	Kapas <i>Cotton</i>	Kemiri <i>Candlenut</i>
	(1)	(2)	(3)	(4)	(5)	(6)
1	Praya Barat	-	1 152,00	-	-	-
2	Praya Barat Daya	-	-	-	-	-
3	Pujut	200 ,00	665,00	7 ,70	100,00	-
4	Praya Timur	69 ,00	5 298,00	6 ,36	-	-
5	Janapria	5 ,00	3 061.50	-	-	-
6	Kopang	-	227,60	8 ,76	-	0 ,72
7	Praya	122 ,00	141,50	-	-	-
8	Praya Tengah	78 ,00	6,00	-	-	-
9	Jonggat	30 ,00	10,00	11 ,44	-	-
10	Pringgarata	-	-	16 ,58	-	0 ,66
11	Batukliang	250 ,00	53,50	12 ,31	-	0 ,93
12	Batukliang Utara	-	10,00	29 ,59	-	3 ,37
	Lombok Tengah	754,00	10 625 ,10	92.74	100 ,00	5.68
	2 0 1 6	1 274,50	12576 ,61	22 ,68	15 ,74	3 ,73
	2 0 1 5	na	na	22,75	50	3,41
	2 0 1 4	266.4	13 901,21	298,59	22	10,41
	2 0 1 3	226.37	17 450,28	12,62	99	9,22

Sumber/Source: Dinas pertanian melalui survei pertanian hortikultura/ *Agriculture departement through Agriculture survey for horticulture*

Tabel 5.3.2 Produksi Tanaman Perkebunan Menurut Kecamatan dan Jenis Tanaman di Kabupaten Lombok Tengah, 2017
Production of Estate Crops by Subdistrict and Kind of Crop in Lombok Tengah Regency, 2017

	Kecamatan Subdistrict	Kelapa Coconut	Kopi Coffee	Cengkeh Clove	Kapuk Gates	Pinang Areca Palm
	(1)	(2)	(3)	(4)	(5)	(6)
1	Praya Barat	701 ,73	-	-	21 ,79	5 ,18
2	Praya Barat Daya	632 ,57	-	-	21 ,02	4 ,78
3	Pujut	727 ,76	-	-	17 ,60	6 ,80
4	Praya Timur	266 ,50	-	-	6 ,54	1 ,05
5	Janapria	347 ,08	-	-	10 ,53	11 ,19
6	Kopang	587 ,80	2 ,69	0 ,40	1 ,48	2 ,36
7	Praya	366 ,95	-	-	0 ,98	2 ,89
8	Praya Tengah	109 ,19	-	-	0 ,98	1 ,57
9	Jonggat	750 ,77	-	-	6 ,73	6 ,69
10	Pringgarata	639 ,09	10 ,92	0 ,25	3 ,14	4 ,98
11	Batukliang	789 ,24	3 ,76	-	7 ,62	38 ,66
12	Batukliang Utara	642 ,81	339 ,84	0 ,04	11 ,68	11 ,47
	Lombok Tengah	6 561,49	357,21	0,69	110,09	97,62
	2 0 1 6	7 059,25	434 ,10	2 ,04	116 ,64	172 ,27
	2 0 1 5	9 982,88	398,90	1,50	143,96	190,48
	2 0 1 4	13 984,17	346,54	0,69	172,13	253,53
	2 0 1 3	14 490,74	478,72	0,64	180,82	273,85

Sumber/Source: Dinas pertanian melalui survei pertanian hortikultura/ Agriculture departement through Agriculture survey for horticulture

Tabel 5.3.2 Lanjutan Tabel / Continued Table
Table

	Kecamatan Subdistrict	Asam Tamarind	Lada Pepper	Kakao Cocoa	Jambu Mete Cashew	Jarak Pagar Areca Palm
	(1)	(2)	(3)	(4)	(5)	(6)
1	Praya Barat	3 ,00	-	-	131 ,700	6 ,490
2	Praya Barat Daya	3 ,55	-	-	136 ,960	1 ,420
3	Pujut	2 ,43	-	-	295 ,78	92 ,770
4	Praya Timur	2 ,66	-	-	-	-
5	Janapria	0 ,47	-	-	-	-
6	Kopang	1 ,06	-	8 ,19	-	-
7	Praya	0 ,30	-	-	-	-
8	Praya Tengah	0 ,42	-	-	-	-
9	Jonggat	1 ,44	-	-	-	-
10	Pringgarata	0 ,08	-	0 ,91	-	-
11	Batukliang	0 ,03	0 ,13	0 ,25	-	-
12	Batukliang Utara	0 ,20	0 ,47	51 ,87	-	-
	Lombok Tengah	15,64	0,60	61,22	564,44	100,68
	2 0 1 6	15 ,14	0 ,59	182 ,91	917 ,96	116 ,64
	2 0 1 5	19,66	1,71	131,23	908,09	159,80
	2 0 1 4	32,05	3,78	117,30	902,97	190,29
	2 0 1 3	37,00	56,54	52,96	836,69	249,09

Sumber/Source: Dinas pertanian melalui survei pertanian hortikultura/ Agriculture departement through Agriculture survey for horticulture

Tabel 5.3.2 Lanjutan Tabel / Continued Table
Table

	Kecamatan <i>Subdistrict</i>	Tembaka u Rakyat <i>Local Tobacco</i>	Tembakau Virginia <i>Virginia Tobacco</i>	Aren <i>Sugar Palm</i>	Kapas <i>Cotton</i>	Kemiri <i>Candlenut</i>
	(1)	(2)	(3)	(4)	(5)	(6)
1	Praya Barat	-	1 900,80	-	-	-
2	Praya Barat Daya	-	-	-	-	-
3	Pujut	280,00	1 130,50	1,97	100,00	-
4	Praya Timur	93,15	9 536,40	2,27	-	-
5	Janapria	6,00	5 357,63	-	-	-
6	Kopang	-	386,92	4,47	-	0,47
7	Praya	158,60	0,24	-	-	-
8	Praya Tengah	93,60	219,33	-	-	-
9	Jonggat	37,50	10,80	5,51	-	-
10	Pringgarata	-	-	11,84	-	0,43
11	Batukliang	337,50	85,60	9,42	-	0,61
12	Batukliang Utara	-	13,20	22,63	-	2,23
	Lombok Tengah	1 006,35	18 641,42	58,11	100,00	3,74
	2 0 1 6	1 274,50	12 576,61	22,68	15,74	3,73
	2 0 1 5	-	-	22,75	50,00	3,41
	2 0 1 4	266,40	13 901,21	298,59	22,00	10,41
	2 0 1 3	226,37	17 450,28	12,62	99,00	9,22

Sumber/Source: Dinas pertanian melalui survei pertanian hortikultura/ *Agriculture departement through Agriculture survey for horticulture*

Tabel 5.3.3 Luas Areal Tanaman Perkebunan Menurut Jenis Tanaman di Kabupaten Lombok Tengah, 2017
Table Area of Smallholder by Crops in Lombok Tengah Regency, 2017

Jenis Komoditi/ Kind of commodity	Luas / Area (Ha)			
	Tanaman Blm Menghslnkn	Tanaman Menghslnkn	Tua / Rusak	Jumlah
(1)	(2)	(3)	(4)	(5)
Tanaman Tahunan				
1. Kelapa	606,95	7 233,65	1 760,24	9 600,84
2. Kopi	305,00	486,71	10,28	801,99
3. Kakao	107,94	175,10	13,24	296,28
4. Cengkeh	2,18	9,12	23,46	34,76
5. Kemiri	1,50	5,68	10,63	17,81
6. Pinang	8,34	229,93	74,80	313,07
7. Jambu Mete	1 403,54	1 564,63	475,14	3 443,31
8. Kapuk	15,37	256,27	285,23	556,87
9. Lada	-	2,37	1,47	3,84
10. Aren	11,56	92,74	22,83	127,13
11. Asam	4,60	27,40	35,92	67,92
12. Jarak Pagar	84,19	258,92	172,35	515,46
Sub Jumlah	2 551,16	10 342,51	2 885,59	15 779,28
Tanaman Semusim				
1. Kapas	100 00	-	-	100,00
2. Tembakau Virginia	-	10 911,30	296,00	11 207,30
3. Tembakau Rakyat	-	759,00	5,00	764,00
Sub Jumlah	100 00	11 369,30	301,00	11 770,30
Jumlah / Total	2 651,16	21 711,81	3 186,59	27 549,58

Sumber/Source: Dinas pertanian melalui survei pertanian hortikultura/ Agriculture departement through Agriculture survey for horticulture

Tabel 5.3.4 Rata-rata Produksi Tanaman Perkebunan di Kabupaten Lombok Tengah, 2017
Table *Averages of Productions Smallholder by Crops in Lombok Tengah Regency, 2017*

Jenis Komoditi/ <i>Kind of Commodity</i>	Luas Tanaman Menghslnk (Ha)	Produksi (Ton)	Rata-Rata Produksi (Kg/Ha)
(1)	(2)	(3)	(4)
Tanaman Tahunan			
1. Kelapa	7 233 ,65	6 561 ,49	912 ,52
2. Kopi	486 ,71	357 ,21	620 ,00
3. Kakao	175 ,10	61 ,22	326 ,36
4. Cengkeh	9 ,12	0 ,69	75 ,08
5. Kemiri	5 ,68	3 ,73	653 ,88
6. Pinang	229 ,93	97 ,61	387 ,46
7. Jambu Mete	1 564 ,63	773 ,05	473 ,33
8. Kapuk	256 ,27	111 ,02	429 ,83
9. Lada	2 ,27	0 ,60	248 ,75
10. Aren	92 ,74	57 ,84	546 ,43
11. Asam	27 ,40	15 ,65	505 ,71
12. Jarak Pagar	258 ,92	100 ,68	348 ,67
Sub Jumlah	10 342 ,42	8 140 ,79	5 528 ,02
Tanaman Semusim			
1. Kapas	-	-	-
2. Tembakau Virginia	10 615 ,30	18 641 ,41	1 607 ,00
3. Tembakau Rakyat	259 ,00	1 006 ,35	1 292 ,86
Sub Jumlah	11 369 ,30	19 647 ,76	2 899 ,86
Jumlah / Total	21 711 ,72	27 788 ,55	8 427 ,88

Sumber/Source: Dinas pertanian melalui survei pertanian hortikultura/ Agriculture departement through Agriculture survey for horticulture

AGRICULTURE

Tabel 5.3.5 Jumlah Petani Perkebunan Menurut Jenis Tanaman Perkebunan di Kabupaten Lombok Tengah 2015
Number of Farmers by Crops in Lombok Tengah Regency 2015

Jenis Komoditi/Kind of Commodity	Jumlah Petani (KK)
(1)	(2)
Tanaman Tahunan	
1. Kelapa	16 395
2. Kopi	1 013
3. Kakao	247
4. Cengkeh	25
5. Kemiri	18
6. Pinang	849
7. Jambu Mete	3 339
8. Kapuk	1 060
9. Lada	8
10. Aren	259
11. Asam	182
12. Jarak Pagar	528
Sub Jumlah	23 923
Tanaman Semusim	
1. Kapas	200
2. Tembakau Virginia	15 978
3. Tembakau Rakyat	1 508
Sub Jumlah	17 686
Jumlah / Total	41 609

Sumber/Source: Dinas pertanian melalui survei pertanian hortikultura/ Agriculture departement through Agriculture survey for horticulture

5.4 PPETERNAKAN/LIVESTOCK

Tabel 5.4.1 Populasi Ternak Menurut Kecamatan dan Jenis Ternak di Kabupaten Lombok Tengah 2016
Livestock Population by Subdistrict and Kind of Livestock in Lombok Tengah Regency 2016

	Kecamatan <i>Subdistrict</i>	Sapi Potong <i>Beef Cattle</i>	Kerbau <i>Buffalo</i>	Kuda <i>Horse</i>	Kambing <i>Goat</i>	Domba <i>Sheep</i>	Babi <i>Pig</i>
	(1)	(3)	(4)	(5)	(6)	(7)	(8)
1	Praya Barat	15 556	4 139	115	26 406	293	-
2	Praya Barat Daya	12 371	4 963	74	5 173	-	-
3	Pujut	33 929	6 726	125	27 347	-	-
4	Praya Timur	3 921	2 184	105	11 738	16	-
5	Janapria	11 718	750	94	7 231	-	-
6	Kopang	11 931	-	264	2 076	-	-
7	Praya	6 730	263	309	8 173	7	-
8	Praya Tengah	14 009	433	200	10 230	-	-
9	Jonggat	17 922	289	256	8 476	-	1 637
10	Pringgarata	11 930	23	42	635	-	112
11	Batukliang	10 938	-	159	1 231	-	114
12	Batukliang Utara	13 966	-	8	873	-	-
	Lombok Tengah	164 921	19 770	1 751	109 589	316	1 863
	2015	162 520	19 499	1 825	102 315	377	1 256
	2014	157 048	19 293	1 662	96 157	459	1 023
	2013	149 543	19 083	2 365	89 026	824	1 510
	2012	137 200	18 894	2 361	76 076	632	1 250

Sumber / Source : Dinas Pertanian Kabupaten Lombok Tengah / Food Corps Agricultural and Livestock Service of Lombok Tengah Regency

Tabel 5.4.2 Populasi Unggas Menurut Kecamatan dan Jenis Ternak di Kabupaten Lombok Tengah 2016
Livestock Population by Subdistrict and Kind of Livestock in Lombok Tengah Regency 2016

	Kecamatan Subdistrict	Ayam Kampung Native Chicken	Ayam Petelur Layer	Ayam Pedaging Broiler	Itik/Itik Manila Duck/Muscovy Duck
	(1)	(2)	(3)	(4)	(5)
1	Praya Barat	328 223	-	55 500	152 930
2	Praya Barat Daya	115 620	570	21 000	67 943
3	Pujut	639 903	2 621	2 136 500	30 148
4	Praya Timur	113 987	2 000	1 500	41 652
5	Janapria	175 218	1 205	99 762	47 044
6	Kopang	218 810	7 011	64 102	14 623
7	Praya	262 320	17 985	112 185	92 199
8	Praya Tengah	185 395	4 000	244 500	38 912
9	Jonggat	493 834	5 399	163 213	144 498
10	Pringgarata	116 969	18 300	155 400	36 827
11	Batukliang	161 905	3 637	101 007	35 128
12	Batukliang Utara	67 272	9 000	269 000	10 948
	Lombok Tengah	2 879 456	71 728	3 423 669	712 852
	2 0 1 5	4 714 457	59 064	4 655 393	714 349
	2 0 1 4	5 278 793	50 139	5 228 654	71 881
	2 0 1 3	2 608 656	40 827	2 567 829	549 172
	2 0 1 2	659 149	30 753	628 393	389 409

Sumber / Source : Dinas Pertanian Kabupaten Lombok Tengah / Food Corps Agricultural and Livestock Service of Lombok Tengah Regency

Tabel 5.4.3 Jumlah Ternak yang Dipotong Menurut Kecamatan dan Jenis Ternak di Kabupaten Lombok Tengah 2016
Livestock Slaughtered by Subdistrict and Kind of Livestock in Lombok Tengah Regency 2016

	Kecamatan <i>Subdistrict</i>	Sapi Potong <i>Beef Cattle</i>	Kerbau <i>Buffalo</i>	Kuda <i>Horse</i>	Kambing <i>Goat</i>	Domba <i>Sheep</i>	Babi <i>Pig</i>
	(1)	(3)	(4)	(5)	(6)	(7)	(8)
1	Praya Barat	69	29	-	97	-	-
2	Praya Barat Daya	64	25	-	113	-	-
3	Pujut	683	295	-	171	-	-
4	Praya Timur	122	206	70	117	-	-
5	Janapria	423	-	-	126	-	-
6	Kopang	1 040	-	-	128	-	-
7	Praya	104	2	-	1.492	-	-
8	Praya Tengah	2 395	261	-	106	-	-
9	Jonggat	234	-	-	123	-	-
10	Pringgarata	171	-	-	112	-	-
11	Batukliang	1 033	-	-	142	-	-
12	Batukliang Utara	170	-	-	122	-	-
	Lombok Tengah	6 508	818	70	2 849	-	-
	2 0 1 5	7 418	846	-	-	-	-
	2 0 1 4	5 351	845	-	-	-	-
	2 0 1 3	4 564	862	-	-	-	-
	2 0 1 2	2 585	881	-	-	-	-

Sumber / Source : Dinas Pertanian Kabupaten Lombok Tengah / Food Corps Agricultural and Livestock Service of Lombok Tengah Regency

AGRICULTURE

5.5 PERIKANAN/FISHERY

Tabel 5.5.1 Jumlah Rumah Tangga Perikanan Tangkap Menurut Kecamatan dan Subsektor di Kabupaten Lombok Tengah 2014 dan 2017
Number of Fish Capture Household by Subdistrict and Subsector in Lombok Tengah Regency 2017

	Kecamatan Subdistrict	Perikanan Laut Marine Fisheries		Perairan Umum Inland Water		Jumlah Total	
		2016	2017	2016	2017	2016	2017
	(1)	(2)	(3)	(4)	(5)	(6)	(7)
1	Praya Barat	197	197	127	127	324	324
2	Praya Barat Daya	8	8	216	216	224	224
3	Pujut	1 247	1 242	45	45	1 292	1 287
4	Praya Timur	206	206	-	-	206	206
5	Janapria	-	-	-	-	-	-
6	Kopang	-	-	-	-	-	-
7	Praya	-	-	363	374	363	374
8	Praya Tengah	-	-	151	153	151	153
9	Jonggat	-	-	-	-	-	-
10	Pringgarata	-	-	-	-	-	-
11	Batukliang	-	-	-	-	-	-
12	Batukliang Utara	-	-	-	-	-	-
Lombok Tengah		1 658	1 653	902	915	2 560	2 568

Sumber / Source : Dinas Kelautan dan Perikanan Kabupaten Lombok Tengah / Marine and Fishery Service of Lombok Tengah Regency

Tabel 5.5.2 Produksi Perikanan Tangkap Menurut Kecamatan dan Subsektor di Kabupaten Lombok Tengah 2014 dan 2017
Table *Production of Fish Capture Household by Subdistrict and Subsector in Lombok Tengah Regency 2017*

Kecamatan Subdistrict	Perikanan Laut <i>Marine Fisheries</i>		Perairan Umum <i>Inland Water</i>		Jumlah <i>Total</i>	
	2016	2017	2016	2017	2016	2017
(1)	(2)	(3)	(4)	(5)	(6)	(7)
1 Praya Barat	235 ,60	306 ,00	81 ,30	93 ,40	316 ,90	399,40
2 Praya Barat Daya	43 ,50	45 ,70	222 ,90	321 ,60	266 ,40	367,30
3 Pujut	1251 ,30	1147 ,90	26 ,70	8 ,90	1278 ,00	1156,80
4 Praya Timur	131 ,70	182 ,50	-	-	131 ,70	182,50
5 Janapria	-	-	-	-	-	-
6 Kopang	-	-	-	-	-	-
7 Praya	-	-	318 ,20	244 ,70	318 ,20	244,70
8 Praya Tengah	-	-	52 ,60	43 ,90	52 ,60	43,90
9 Jonggat	-	-	-	-	-	-
10 Pringgarata	-	-	-	-	-	-
11 Batukliang	-	-	-	-	-	-
12 Batukliang Utara	-	-	-	-	-	-
Lombok Tengah	1 662,10	1682 ,10	701 ,70	712 ,50	2363 ,80	2 394 ,60

Sumber / Source : Dinas Kelautan dan Perikanan Kabupaten Lombok Tengah / *Marine and Fishery Service of Lombok Tengah Regency*

AGRICULTURE

Tabel 5.5.3 Jumlah Rumah Tangga Perikanan Budidaya Menurut Kecamatan dan Jenis Budidaya di Kabupaten Lombok Tengah 2017
Number of Aquaculture Households by Subdistrict and Type of Aquaculture in Lombok Tengah Regency 2017

	Kecamatan <i>Subdistrict</i>	Budidaya Laut <i>Marine Culture</i>	Tamba k <i>Brackish Water Pond</i>	Kolam Fresh Water Pond	Kera mba Cage	Jaring Apung Floatin g Cage Net	Sawah Paddy Field	Jumlah <i>Total</i>
	(1)	(2)	(3)	(4)	(5)	(6)	(7)	(8)
1	Praya Barat	20	-	95	-	-	-	115
2	Praya Barat Daya	40	-	78	-	-	-	118
3	Pujut	420	40	447	-	-	-	907
4	Praya Timur	-	270	180	-	-	-	450
5	Janapria	-	-	235	-	-	-	235
6	Kopang	-	-	405	-	-	-	405
7	Praya	-	-	722	-	43	-	765
8	Praya Tengah	-	-	290	-	-	-	290
9	Jonggat	-	-	1 082	13	-	12	1 107
10	Pringgarata	-	-	781	14	-	10	805
11	Batukliang	-	-	455	-	-	-	455
12	Batukliang Utara	-	-	877	-	-	53	930
	Lombok Tengah	480	310	5 647	27	43	75	6 582

Sumber / Source : Dinas Kelautan dan Perikanan Kabupaten Lombok Tengah / Marine and Fishery Service of Lombok Tengah Regency

Tabel 5.5.4 Produksi Perikanan Budidaya Menurut Kecamatan dan Jenis Budidaya di Kabupaten Lombok Tengah 2017
Production of Aquaculture Households by Subdistrict and Type of Aquaculture in Lombok Tengah Regency 2017

	Kecamatan <i>Subdistrict</i>	Budidaya Laut <i>Marine Culture</i>	Tamba k <i>Brackish Water Pond</i>	Kolam <i>Fresh Water Pond</i>	Keram ba <i>Cage</i>	Jaring Apung <i>Floatin g Cage Net</i>	Sawa h <i>Paddy Field</i>	Jumlah <i>Total</i>
	(1)	(2)	(3)	(4)	(5)	(6)	(7)	(8)
1	Praya Barat	-	-	105.24	-	-	-	105.24
2	Praya Barat Daya	639.02	-	45.62	-	-	-	684.64
3	Pujut	66 998.15	52.38	4.48	-	-	-	67 055.01
4	Praya Timur	-	3 314.7	2.20	-	-	-	3 316.9
5	Janapria	-	-	1.30	-	-	-	1.3
6	Kopang	-	-	63.5	-	-	-	63.5
7	Praya	-	-	1 093.41	-	3 893.31	-	4 986.72
8	Praya Tengah	-	-	80.85	-	-	-	80.85
9	Jonggat	-	-	7 864.85	134.27	-	11.35	8 010.47
10	Pringgarata	-	-	5 902.55	1 018.6	-	132.45	7 053.6
11	Batukliang	-	-	1 018.0	-	-	-	1 018.0
12	Batukliang Utara	-	-	5 841.27	-	-	376.58	6 217.85
	Lombok Tengah	67 637.17	3 367.08	22 023.27	1 152.87	3 893.31	520. 38	98 594.08
	2 0 1 6	62.600 53	781 23	20 559.64	2 641 95	5 916 28	825 54	93 325.17

Sumber / Source : Dinas Kelautan dan Perikanan Kabupaten Lombok Tengah / Marine and Fishery Service of Lombok Tengah Regency

Tabel 5.5.5 Jumlah Perahu/Kapal Menurut Kecamatan dan Jenis Kapal di Kabupaten Lombok Tengah 2017
Number of Fishing Boats by Subdistrict and Type of Boat in Lombok Tengah Regency 2017

Kecamatan <i>Subdistrict</i>		Perahu Tanpa Motor <i>Nonpowered Boat</i>	Perahu Motor Tempel <i>Outboard Motorboat</i>	Kapal Motor Inboard <i>Motorboat</i>
(1)		(2)	(3)	(4)
1	Praya Barat	-	195	-
2	Praya Barat Daya	2	1	-
3	Pujut	97	949	42
4	Praya Timur	2	103	-
5	Janapria	-	-	-
6	Kopang	-	-	-
7	Praya	-	-	-
8	Praya Tengah	-	-	-
9	Jonggat	-	-	-
10	Pringgarata	-	-	-
11	Batukliang	-	-	-
12	Batukliang Utara	-	-	-
Lombok Tengah		101	1 248	42
2 0 1 6		101	1 250	33

Sumber / Source : Dinas Kelautan dan Perikanan Kabupaten Lombok Tengah / Marine and Fishery Service of Lombok Tengah Regency

5.1 KEHUTANAN/FORESTRY

Tabel 5.1.1 Luas Kawasan Hutan dan Perairan Menurut Kecamatan di Kabupaten Lombok Tengah (hektar) 2015
Forest and Inland Water Area by Subdistrict in Lombok Tengah Regency 2015

Kecamatan Subdistrict	Hutan Lindung Protection Forest	Suaka Alam dan Pelestarian Alam Sanctuary Reserve and Nature Conservation Area	Hutan Produksi Production Forest			Jumlah Luas Hutan dan Perairan Total Forest and Water Area
			Terbatas Limited	Tetap Perman ent	Dapat Dikonvers i Convertible	
(1)	(2)	(3)	(4)	(5)	(6)	(7)
1 Praya Barat	782 88	999 57	2 637 40	334 80	2 315 00	5.287 20
2 Praya Barat Daya	768 91	1 050 61	-	-	600 00	600 00
3 Pujut	830 81	1 082 28	404 00	1 814 49	385 00	2.603 49
4 Praya Timur	290 92	363 74	-	-	-	-
5 Janapria	394 48	487 68	-	-	-	-
6 Kopang	789 24	1030 27	226 00	-	-	226 00
7 Praya	387 86	554 42	-	-	-	-
8 Praya Tengah	275 76	381 06	-	-	-	-
9 Jonggat	871 09	1 026 03	-	-	-	-
10 Pringgarata	763 32	910 36	1 003 00	-	-	1.003 00
11 Batukliang	911 56	1 183 78	-	-	-	-
12 Batukliang Utara	763 27	913 08	7 182 70	-	-	14.006 70
Lombok Tengah	7.830 10	9 982 88	11 453 10	2 149 29	3 300 00	23 726 39

Sumber / Source : Dinas Kehutanan dan Perkebunan Kabupaten Lombok Tengah / Forestry and Estate Service of Lombok Tengah Regency

AGRICULTURE

Tabel 5.1.2 Luas Kawasan Hutan Menurut Fungsinya di Kabupaten Lombok Tengah 2015
Table Area of Forest Region by Function in Lombok Tengah Regency 2015

Jenis Hutan / Type of Forest		Luas / Area (Ha)
(1)		(2)
1.	Hutan Produksi	3 300 00
2.	Hutan Lindung	11 453 10
3.	Hutan Wisata Alam	2 149 29
4.	Taman Nasional	6 824 00
Jumlah / Total		23 726 39
2 0 1 4		23 726 39
2 0 1 3		23 726 39
2 0 1 2		23 726 39
2 0 1 1		23 726 39

Sumber / Source : Dinas Kehutanan dan Perkebunan Kabupaten Lombok Tengah / Forestry and Estate Service of Lombok Tengah Regenc


INDUSTRI, ENERGI dan **6** PERTAMBANAGAN

INDUSTRY, ENERGI and MINING

PROFIL INDUSTRI LOMBOK TENGAH 2017

Industri Agro

Terdiri dari **6.307** unit usaha
dengan **17.637** Tenaga Kerja



Industri Logam, dsb

Terdiri dari **731** unit usaha
dengan **1.649** Tenaga Kerja

Industri Kerajinan

Terdiri dari **6.307** unit usaha
dengan **17.637** Tenaga Kerja



Industri Sandang

Terdiri dari **7.986** unit usaha
dengan **8.274** Tenaga Kerja

PENJELASAN TEKNIS

1. Pengumpulan data industri besar dan sedang dilakukan melalui Survei Industri Besar dan Sedang yang dilaksanakan setiap tahun secara lengkap (sensus) sejak tahun 1975. Survei Industri Besar dan Sedang mencakup semua perusahaan industri yang mempunyai tenaga kerja 20 orang atau lebih dengan menggunakan kuesioner II A.
2. Klasifikasi industri yang digunakan dalam survei ini berdasar kepada Klasifikasi Baku Lapangan Usaha Indonesia (KBLI). KBLI adalah klasifikasi lapangan usaha yang berdasar kepada *International Standard Industrial Classification of All Economic Activities* (ISIC) revisi 4 yang telah disesuaikan dengan kondisi Indonesia.
3. **Industri manufaktur** adalah suatu kegiatan ekonomi yang melakukan kegiatan mengubah suatu barang dasar secara mekanis kimia atau dengan tangan sehingga menjadi barang jadi/setengah jadi dan atau barang yang kurang nilainya menjadi barang yang lebih tinggi nilainya dan sifatnya lebih dekat kepada

TECHNICAL NOTES

1. *Data collection of large and medium scale manufacturing is conducted through The Large and Medium Manufacturing Establishment Survey that has been done annually for all industries (census) since 1975. Large and Medium Manufacturing Establishment Survey covers all manufactures/industries with 20 workers or more by questionnaire II A.*
2. *The industrial classification adopted in this survey refers to the Klasifikasi Baku Lapangan Usaha Indonesia (KBLI). KBLI is classification of economic activities based on the International Standard Industrial Classification of All Economic Activities (ISIC rev 4) that has been modified according to the local condition in Indonesia.*
3. **Manufacturing industry** is defined as an economic activity processing basic goods mechanically chemicals or manually into final or intermediate goods. It is also defined as processing of lower value goods into higher value goods as final or intermediate products. The activities also include services for manufacturing and assembling.

INDUSTRY ENERGY AND MINING

pemakai akhir. Termasuk dalam kegiatan ini adalah jasa industri dan pekerjaan perakitan.

4. **Jasa industri** adalah kegiatan industri yang melayani keperluan pihak lain. Pada kegiatan ini bahan baku disediakan oleh pihak lain sedangkan pihak pengolah hanya melakukan pengolahannya dengan mendapat imbalan sebagai balas jasa (upah maklon).
5. **Perusahaan atau usaha industri** adalah suatu unit (kesatuan) usaha yang melakukan kegiatan ekonomi bertujuan menghasilkan barang atau jasa terletak pada suatu bangunan atau lokasi tertentu dan mempunyai catatan administrasi tersendiri mengenai produksi dan struktur biaya serta ada seorang atau lebih yang bertanggung jawab atas usaha tersebut.
6. Industri manufaktur dikelompokkan ke dalam 4 golongan berdasarkan banyaknya pekerja yaitu: industri besar (100 orang pekerja atau lebih) industri sedang/menengah (20–99 orang pekerja) industri kecil (5–19 orang pekerja) dan industri mikro (1–4 orang pekerja).
4. **Services for manufacturing** is defined as a manufacturing activity which serving other manufacturing establishments. In this case raw materials are supplied by others while the workers are paid as a compensation for processing raw materials.
5. **A manufacturing establishment** is defined as a production unit engaged in economic activity producing goods or services located in a building or in a certain location keeping a business record concerning the production and cost structure and having a person or more that are responsible to those activities.
6. *Manufacturing industries are categorized into four groups based on the number of employees: large scale manufacturing (100 employees or more) medium scale manufacturing (20–99 employees) small scale manufacturing (5–19 employees) and micro industry (1–4 employees).*
7. *Customers are individuals or groups whether household company or non-profit institutions that buy water supply from water supply*

7. Pelanggan adalah individu atau kelompok baik rumah tangga perusahaan atau institusi non profit yang membeli air bersih dari perusahaan air bersih.
 8. Air disalurkan adalah volume air bersih dari perusahaan air bersih
- establishment.*
 8. *Distributed water is the volume of water supply from water supply establishment.*

ULASAN

Sektor industri di Kabupaten Lombok Tengah hanya memberikan distribusi persentase sebesar 5 persen dalam perekonomian Lombok Tengah. Hal ini disebabkan oleh mayoritas industri yang ada adalah industri kecil dan kerajinan rumah tangga.

Menurut data dari Dinas Koperasi Perindustrian dan Perdagangan Kabupaten Lombok Tengah jumlah Unit usaha industri tercatat sebanyak 33.474 unit dengan tenaga kerja mencapai 57.286 orang.

Pada tahun 2017 Perusahaan Daerah Air Minum Kabupaten Lombok Tengah menyalurkan air bersih sebanyak 11.471.310 m³

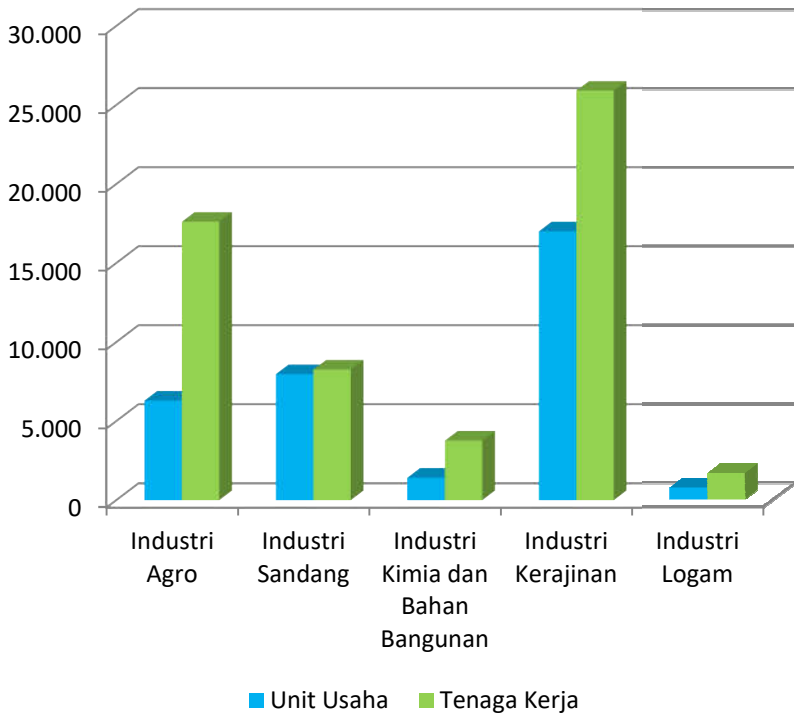
DESCRIPTION

The industrial sector in Lombok Tengah Regency only provides a percentage distribution of 5 percent in the economy of Lombok Tengah. This is caused by the majority of existing industries are small industries and household handicrafts.

According to data from the Central Lombok Regency Office of Industry and Trade, the number of industrial business units was 33,474 units with a workforce of 57,286 people.

In 2017 the Regional Water Supply Company of Lombok Tengah Regency distributed clean water as much as 11,471,310 m³

Gambar 8 Jumlah Industri dan Tenaga Kerja di Kabupaten Lombok Tengah Menurut Jenisnya Tahun 2017
Number of Industries and Labor in Lombok Tengah Regency According to Their Type in 2017



6.1 INDUSTRI/INDUSTRY

Tabel 6.1.1 Banyaknya Perusahaan Industri Agro Menurut Unit Usaha Tenaga Kerja dan Investasi Per Kecamatan di Kabupaten Lombok Tengah 2017

Kecamatan <i>Subdistrict</i>	Unit Usaha <i>Establishment</i> (unit)	Tenaga Kerja <i>Manpower</i> (orang)	Investasi <i>Investment</i> (Rp 000)
(1)	(2)	(3)	(4)
1. Praya Barat	44	122	83 000
2. Praya Barat Daya	15	32	22 500
3. P u j u t	59	157	95 000
4. Praya Timur	1 476	4 251	3 206 000
5. Janapria	1 927	5 762	3 843 000
6. K o p a n g	1 269	3 484	2 404 200
7. P r a y a	228	452	1 141 000
8. Praya Tengah	91	244	170 000
9. Jonggat	217	477	1 392 500
10. Pringgarata	136	256	295 000
11. Batukliang	516	1 677	1 064 500
12. Batukliang Utara	329	723	587 700
Jumlah / Total	6 307	17 637	14 304 400

Sumber/Source: Dinas Koperasi Usaha Kecil dan Mengengah

Tabel 6.1.1 Banyaknya Perusahaan Industri Agro Menurut Jumlah dan Nilai Produksi Per Kecamatan di Kabupaten Lombok Tengah 2017

Kecamatan <i>Subdistrict</i>	Jumlah Produksi (Ton)	Nilai Produksi (Rp.000)	Jumlah Produksi (Bh)	Nilai Produksi (Rp.000)
(1)	(2)			(3)
1. Praya Barat	47	157 200	-	-
2. Praya Barat Daya	9	144 000	-	-
3. P u j u t	936	583 400	-	-
4. Praya Timur	2 959	4 767 600	-	-
5. Janapria	2 295	3 445 200	200 000	100 000
6. K o p a n g	1 278	3 363 400	1 555 000	1 575 000
7. P r a y a	2 243,5	33 162 000	820 000	410 000
8. Praya Tengah	269	354 600	-	-
9. Jonggat	2 128,77	310 550 500	-	-
10. Pringgarata	816,75	4 069 250	260 000	130 000
11. Batukliang	3 735,475	90 582 150	960 000	480 000
12. Batukliang Utara	756,4	2 743 600	-	-
Jumlah / Total	17 473,895	453 922 900	3 795 000	2 695 000

Sumber/Source: Dinas Koperasi Usaha Kecil dan Mengengah

Tabel 6.1.2 Banyaknya Perusahaan Industri Sandang Menurut Unit Usaha Tenaga Kerja dan Investasi Per Kecamatan di Kabupaten Lombok Tengah 2017

Kecamatan <i>Subdistrict</i>	Unit Usaha <i>Establishment</i> (unit)	Tenaga Kerja <i>Manpower</i> (orang)	Investasi <i>Investment</i> (Rp 000)
(1)	(2)	(3)	(4)
1. Praya Barat	1 539	1 547	852 000
2. Praya Barat Daya	490	475	335 000
3. P u j u t	1 044	1 120	522 000
4. Praya Timur	1 157	1 157	680 000
5. Janapria	-	-	-
6. K o p a n g	40	55	260 000
7. P r a y a	29	58	188 500
8. Praya Tengah	98	98	49 000
9. Jonggat	3 492	3 605	1 896 000
10. Pringgarata	65	100	32 500
11. Batukliang	32	59	208 000
12. Batukliang Utara	-	-	-
Jumlah / Total	7 986	8 274	5 023 000

Sumber/Source: Dinas Koperasi Usaha Kecil dan Mengengah

Tabel 6.1.3 Banyaknya Perusahaan Industri Sandang Menurut Jumlah dan Nilai Produksi Per Kecamatan di Kabupaten Lombok Tengah 2017

Kecamatan <i>Subdistrict</i>	Jumlah Produksi (lbr)	Nilai Produksi (Rp.000)	Jumlah Produksi (stel)	Nilai Produksi (Rp.000)
(1)	(2)			(3)
1. Praya Barat	29 489	2 948 880	5 000	400 000
2. Praya Barat Daya	8 160	912 000	5 000	400 000
3. P u j u t	20 044	1 985 280	-	-
4. Praya Timur	24 100	2 410 080	-	-
5. Janapria	-	-	-	-
6. K o p a n g	-	-	11 000	880 000
7. P r a y a	-	-	11 600	-
8. Praya Tengah	1 882	188 160	-	-
9. Jonggat	26 358	4 885 800	7 600	608 000
10. Pringgarata	1 248	124 800	-	-
11. Batukliang	-	-	11 800	649 000
12. Batukliang Utara	-	-	-	-
Jumlah / Total	111 281	13 455 000	52 000	2 937 000

Sumber/Source: Dinas Koperasi Usaha Kecil dan Mengengah

Tabel 6.1.4 Banyaknya Perusahaan Industri Kimia dan Bahan Bangunan Menurut Unit Usaha Tenaga Kerja dan Investasi Per Kecamatan di Kabupaten Lombok Tengah 2017

Kecamatan <i>Subdistrict</i>	Unit Usaha <i>Establishment</i> (unit)	Tenaga Kerja <i>Manpower</i> (orang)	Investasi <i>Investment</i> (Rp 000)
(1)	(2)	(3)	(4)
1. Praya Barat	195	575	360 270
2. Praya Barat Daya	65	135	425 000
3. P u j u t	142	289	172 250
4. Praya Timur	42	95	75 000
5. Janapria	30	75	30 000
6. K o p a n g	169	381	397 000
7. P r a y a	23	45	230 000
8. Praya Tengah	77	245	164 000
9. Jonggat	354	1 081	2 685 000
10. Pringgarata	153	460	2 715 000
11. Batukliang	57	125	73 500
12. Batukliang Utara	124	276	2 480 000
Jumlah / Total	1 431	3 782	9 807 020

Sumber/Source: Dinas Koperasi Usaha Kecil dan Mengengah

Tabel 6.1.5 Banyaknya Perusahaan Industri Kimia dan Bahan Bangunan Menurut Jumlah dan Nilai Produksi Per Kecamatan di Kabupaten Lombok Tengah 2017

Kecamatan <i>Subdistrict</i>	Jumlah Produksi (Bh)	Nilai Produksi (Rp.000)	Jumlah Produksi (Krg)	Nilai Produksi (Rp.000)
(1)	(2)			(3)
1. Praya Barat	2 221 000	1 950 000	17 500	262 500
2. Praya Barat Daya	7 400 000	6 260 000		
3. P u j u t	3 484 200	4 025 000	20 000	300 000
4. Praya Timur	805 000	1 650 000	-	-
5. Janapria	1 200 000	600 000	-	-
6. K o p a n g	5 160 000	7 992 000	-	-
7. P r a y a	3 680 000	3 312 000	-	-
8. Praya Tengah	2 200 000	2 060 000	12 000	180 000
9. Jonggat	46 240 000	38 946 000	-	-
10. Pringgarata	31 610 000	25 469 000	-	-
11. Batukliang	2 280 000	2 196 000	-	-
12. Batukliang Utara	23 263 680	30 242 784	-	-
Jumlah / Total	104 000 200	92 264 000	49 500	742 500

Sumber/Source: Dinas Koperasi Usaha Kecil dan Mengengah

Tabel 6.1.6 Banyaknya Perusahaan Industri Kerajinan Menurut Unit Usaha Tenaga Kerja dan Investasi Per Kecamatan di Kabupaten Lombok Tengah 2017

Kecamatan <i>Subdistrict</i>	Unit Usaha <i>Establishment</i> (unit)	Tenaga Kerja <i>Manpower</i> (orang)	Investasi <i>Investment</i> (Rp 000)
(1)	(2)	(3)	(4)
1. Praya Barat	95	135	26 125
2. Praya Barat Daya	-	-	-
3. P u j u t	125	205	53 350
4. Praya Timur	4 474	6 894	1 271 325
5. Janapria	8 848	13 616	3 031 475
6. K o p a n g	665	1 032	2 982 725
7. P r a y a	374	563	500 025
8. Praya Tengah	817	1 432	605 625
9. Jonggat	697	892	214 050
10. Pringgarata	489	519	221 650
11. Batukliang	370	543	125 375
12. Batukliang Utara	65	95	17 875
Jumlah / Total	17 019	25 926	9 049 600

Sumber/Source: Dinas Koperasi Usaha Kecil dan Mengengah

Tabel 6.1.7 Banyaknya Perusahaan Industri Kerajinan Menurut Jumlah dan Nilai Produksi Per Kecamatan di Kabupaten Lombok Tengah 2017

Kecamatan Subdistrict	Jumlah Produksi (bh/set)	Nilai Produksi (Rp.000)	Jumlah Produksi (stel)	Nilai Produksi (Rp.000)	Jumlah Produksi (kg)	Nilai Produksi (Rp.000)
(1)	(2)	(3)	(4)	(5)	(6)	(7)
1. Praya Barat	30 475	19 800	-	-	-	-
2. Praya Barat Daya	-	-	-	-	-	-
3. P u j u t	6 560	173 600	2 400	-	-	-
4. Praya Timur	598 400	5 616 500	-	-	-	-
5. Janapria	2 250 016	17 662 317	-	-	-	-
6. K o p a n g	303 020	1 412 320	-	-	-	-
7. P r a y a	354 360	6 106 460	-	-	3 850	145 186
8. Praya Tengah	201 680	1 121 680	-	-	-	-
9. Jonggat	298 880	4 216 800	-	-	-	-
10. Pringgarata	158 840	2 213 400	-	--	-	-
11. Batukliang	136 920	1 357 200	-	-	-	-
12. Batukliang Utara	2 000	38 000	-	-	-	-
Jumlah / Total	4 341 151	39 938 077	2 400	-	3 850	145 186

Sumber/Source: Dinas Koperasi Usaha Kecil dan Mengengah

Tabel 6.1.8 Banyaknya Perusahaan Industri Logam Mesin Elektronika dan Aneka Menurut Unit Usaha Tenaga Kerja dan Investasi Per Kecamatan di Kabupaten Lombok Tengah 2017

Kecamatan <i>Subdistrict</i>	Unit Usaha <i>Establishment</i> (unit)	Tenaga Kerja <i>Manpower</i> (orang)	Investasi <i>Investment</i> (Rp 000)
(1)	(2)	(3)	(4)
1. Praya Barat	-	-	-
2. Praya Barat Daya	31	76	900 000
3. P u j u t	27	81	740 000
4. Praya Timur	38	105	1 030 000
5. Janapria	35	68	566 000
6. K o p a n g	113	220	994 200
7. P r a y a	61	135	1 770 000
8. Praya Tengah	58	143	1 640 000
9. Jonggat	129	294	3 629 000
10. Pringgarata	176	369	2 679 000
11. Batukliang	52	120	946 000
12. Batukliang Utara	11	38	280 000
Jumlah / Total	731	1 649	15 174 200

Sumber/Source: Dinas Koperasi Usaha Kecil dan Mengengah

Tabel 6.1.9 Banyaknya Perusahaan Industri Logam Mesin Elektronika dan Aneka Menurut Jumlah dan Nilai Produksi Per Kecamatan di Kabupaten Lombok Tengah 2017

Kecamatan Subdistrict	Jumlah Produksi (Unit)	Nilai Produksi (Rp.000)
(1)	(2)	(3)
1. Praya Barat	18 600	1 254 000
2. Praya Barat Daya	16 200	1 254 000
3. P u j u t	22 800	1 758 000
4. Praya Timur	29 250	942 750
5. Janapria	150 900	1 575 900
6. K o p a n g	36 240	2 877 600
7. P r a y a	34 320	2 704 800
8. Praya Tengah	68 760	5 933 700
9. Jonggat	201 240	5 106 600
10. Pringgarata	49 200	1 599 000
11. Batukliang	6 240	483 600
12. Batukliang Utara	18 600	1 254 000
Jumlah / Total	627 510	25 006 350

Sumber/Source: Dinas Koperasi Usaha Kecil dan Mengengah

6.2 ENERGI/ENERGY

Tabel 6.2.1 Daya Terpasang Produksi dan Distribusi Listrik PT. PLN (Persero) pada Cabang/Ranting PLN Menurut Kecamatan di Kabupaten Lombok Tengah 2016
Installed Capacity Production and Distribution of Electricity of State Electricity Company at Branch Level by Subdistrict in Lombok Tengah Regency 2017

Kabupaten/Kota <i>Regency/City</i>	Gardu <i>Power House</i>	Daya Terpasang <i>Installed Capacity(kVA)</i>	JTM <i>(kMs)</i>	JTR <i>(kMs)</i>
(1)	(2)	(3)	(4)	(5)
1. Praya Barat	63	8946	53503	82.379
2. Praya Barat Daya	35	2906	60013	53.981
3. Pujut	102	13685	128967	122.512
4. Praya Timur	48	4645	51872	91.457
5. Janapria	47	4370	52127	89.194
6. Kopang	51	6140	46677	93.560
7. Praya	91	16554	50560	129.610
8. Praya Tengah	37	3844	30334	85.031
9. Jonggat	60	7110	47943	120.884
10. Pringgarata	45	4305	35508	73.264
11. Batukliang	60	9090	34272	52.697
12. Batukliang Utara	33	7310	31781	80.176
Lombok Tengah	672	88905	623557	1074745
2015	625	67 721	622 08	1 063 62

Sumber/Source: PT PLN (Persero) Rayon Praya / State Electricity Company Praya

abel **6.2.2 Daya Terpasang Produksi dan Distribusi Listrik PT. PLN**
Table **(Persero) pada Cabang/Ranting PLN Menurut Kecamatan di**
 Kabupaten Lombok Tengah 2015
 Installed Capacity Production and Distribution of Electricity
 of State Electricity Company at Branch Level by Subdistrict in
 Lombok Tengah Regency 2015

Kabupaten/Kota <i>Regency/City</i>	Pelanggan <i>Costumers</i>	Daya Capacity (VA)
(1)	(2)	(3)
1. Praya Barat	13 792	11 330 170
2. Praya Barat Daya	7 963	5 584 000
3. Pujut	18 142	20 286 070
4. Praya Timur	13 288	9 309 050
5. Janapria	14 631	10 112 700
6. Kopang	18 277	13 193 410
7. Praya	27 613	24 762 560
8. Praya Tengah	12 287	8 882 550
9. Jonggat	19 086	13 382 990
10. Pringgarata	13 042	9 302 340
11. Batukliang	15 734	11 526 700
12. Batukliang Utara	8 141	6 093 700
Lombok Tengah	181 996	143 766 240

Sumber/Source: PT PLN (Persero) Rayon Praya / State Electricity Company Praya

Tabel 6.2.3 Jumlah Pelanggan dan Air yang Disalurkan Menurut Kecamatan di Kabupaten Lombok Tengah 2017
Number of Customer and Distributed Clean Water by Subdistrict in Lombok Tengah Regency 2017

Pelanggan	Customers	Pelanggan Customers	Air Disalurkan Distributed Water (m ³)	Nilai/Value (rupiah)
(1)	(2)	(3)	(4)	(4)
1. Praya Barat		4 069	727 150	1 807 160 966
2. Praya Barat Daya		2 361	409 008	957 486 306
3. Pujut		3 899	994 036	2 663 963 782
4. Praya Timur		4 040	454 295	1 540 704 164
5. Janapria		2 626	474 933	1 136 030 438
6. Kopang		4 522	1049 748	2 437 789 167
7. Praya		13 008	3390 175	8 266 673 341
8. Praya Tengah		4 851	837 666	2 098 903 015
9. Jonggat		2 662	542 663	1 351 812 160
10. Pringgarata		2 058	536 202	1 180 966 514
11. Batukliang		6 324	1 783 997	3995 334 363
12. Batukliang Utara		1 172	271 437	608 778 200
Lombok Tengah		51 592	11 471 310	28 045 602 416

Sumber/Source: PDAM Lombok Tengah / Water Supply Company of Lombok Tengah Regency

Tabel 6.2.4 Jumlah Pelanggan dan Air yang Disalurkan Menurut Kecamatan di Kabupaten Lombok Tengah 2017
Number of Customer and Distributed Clean Water by Subdistrict in Lombok Tengah Regency 2017

Pelanggan Customers	Tarif Per (M3) Rp./ Price	Rata-rata Pembayaran per bln (Rp)
(1)	(2)	(3)
1. Rumah Tempat Tinggal	1 947	33099
2. Niaga Kecil	4 174	87654
3. Kios	2 914	96162
4. Hotel Melati	4 266	230364
5. Industri/ Niaga	9 849	4333560
6. Instansi Pemerintah	3 305	208215
7. Pelabuhan/ Bandara Udara	9 881	16708771
8. Krant Umum	1 277	63850
9. Sosial Khusus	1 689	101340
10. Rumah Ibadah	1 647	44469

Sumber/Source: PDAM Lombok Tengah / Water Supply Company of Lombok Tengah Regency

Tabel 6.2.5 Jumlah Mata Air dan Luas Area yang Dialiri di Kabupaten Lombok Tengah 2017
Number of Water Resource and Area Covered in Lombok Tengah Regency 2017

Kecamatan Subdistrict	Jumlah Mata Air No. of Water Resource	Luas yang Dialiri (ha)
(1)	(2)	(3)
1. Praya Barat	3	-
2. Praya Barat Daya	10	-
3. P u j u t	16	-
4. Praya Timur	7	-
5. Janapria	10	-
6. K o p a n g	14	-
7. P r a y a	2	-
8. Praya Tengah	6	-
9. Jonggat	4	-
10. Pringgarata	15	-
11. Batukliang	22	-
12. Batukliang Utara	113	-
Jumlah / Total	222	-
2016	127	Na
2015	127	Na
2014	112	1 945 65
2013	112	1 945 65

Sumber/Source: Kantor Lingkungan Hidup Kabupaten Lombok Tengah / Environment Office of Lombok Tengah Regency

6.3 PERTAMBANGAN/ MINING

Tabel 6.3.1 Sebaran Lokasi Batuan Menurut Jenis Galian dan Kecamatan di Kabupaten Lombok Tengah 2017
Spreading of Location "C" Category Mineral by Type of Mineral and Subdistrict in Lombok Tengah Regency 2017

Kecamatan Subdistricts	Lokasi	Jumlah Cadangan (m ³)	Luas Areal (Ha)	Kelayakan
(1)	(2)	(3)	(4)	(5)
Jenis Batuan : 1. Batu Bangunan				
1. Pujut	1. Gn Air Lengis Komplek Gn. Prabu Kuta	550.100	3 00	PT
	2. Gn. Tele Pengembur	2.009.196	12 50	PT
	3. Gn. Jarak Tumpak	1.912.487	2 20	PT
	4. Gn. Batu Aputik Sengkol	140.859	2 47	LTS
	5. Gn. Setekel Gerupuk Sengkol	207.859	1 96	LTS
2. Praya Barat	1. Gn. Balibe Desa Bonder	283.600	2 90	PT
	2. Gn. Sepiak Selong Blanak	504.740	15 00	PT
	3. Sungai Desa Penujak	5.000	1 00	TPT
3. Praya Barat	1. Gn Ranggagata	899.856	6 35	PT
	2. Ds. Embung Desa Pelambik	5.175	1 50	LTS
	3. Ds Jati Desa Serage	7.156	4 00	PT
4. Praya Timur	1. Gn. Tengak Marong	650.000	6 50	PT
	2. Gn. Kelung Tanak Semoyang	595.000	7 90	PT
	3. Gn. Gerutuk Marong	1.500	2 00	LTS
	4. Sungai Para Semoyang	500	0 50	LTS
5. Praya Tengah	1. Sungai Gerantung	2.500	1 00	LTS
6. Janapria	1. Gn Tembeng Janapria	773.685	8 00	PT
	2. Gn Wisa Janapria	8.000.000	40 00	PT
	3. Gn Tengen Janapria	750.000	7 50	PT
7. Batukliang	1. Dsn Kumbak Dalam Setiling	92.770	1 03	LTS
8. Kopang	1. Dsn Peresak Wajageseng	199.460	2 00	LTS
	2. Dsn Lendang Pengkores	Belum diukur	Belum	LTS

Sumber/ Source : Dinas PU dan ESDM Kabupaten Lombok Tengah / Public Work and Energy & Mineral Resources Office of Lombok Tengah Regency

Tabel 6.3.1 Lanjutan Tabel / Continued
Table

Kecamatan Subdistricts	Lokasi	Jumlah Cadangan (m ³)	Luas Areal (Ha)	Kelayakan
(1)	(2)	(3)	(4)	(5)
Jenis Batuan : 2. Pasir-Sirtu				
1. Batukliang	1. Sungai Aik Darek Aik Darek	400	Spjg sungai	LTS
	2. Sungai Lenek Aik Darek	Blm Diketahui	Spjg sungai	LTS
2. Praya Timur	1. Dsn Kebon Daha Mujur	500	5 0	PT
3. Btl Utara	1. DI Dsn Agung Tanak Beak	Blm Diketahui	Spjg DAS	LTS
	2. Ds. Slojan Dsa Krg Sidemen	2.062	3 10	LTS
	3. Dsn Persil Krg Sidemen	310	2 50	LTS
4. Pringgarata	1. Dsn Kr. Ide Bilebante	1.000.000	1 00	LTS
	2. Sungai. Gebong Bagu	230	Spjg sungai	LTS
	3. Sungai Lenek Pemepek	15	Spjg sungai	LTS
	4. Sungai Babak Pemepek	30	Spjg sungai	LTS
	5. Dsn Sempoja Desa Bagu	21.060	1 50	LTS
	6. Dsn Bagu Desa Bagu	Blm Diketahui	Belum diukur	LTS
	7. Dsn Pidendang Pemepek	69.100	4 0	LTS
	8. Dsn Menemeng	Blm Diketahui	Tidak Diketahui	LTS
5. Jonggat	1. Sungai Belibu Labulia	Blm Diketahui	Spjg sungai	LTS
6. Praya Barat	1. Sungai Penujak	Blm Diketahui	Spjg sungai	LTS
7. Kopang	1. Lendang Pengkores Wajageseng	949.140	31 00	LTS
Jenis Batuan : 3. Batu Apung				
1. Pringgarata	1. Daerah Cerorong Pemepek	67.600	16 0	PT
	2. Daerah Rarung	119.212	7 3	PT
	3. Daerah Repuk Pidendang Pemepek	9.456	3 95	PT
	4. Dasan Sedau Pemepek	19.000	Tdk Dktahui	PT
	5. Daerah Repuk Pakek Pemepek	48.019	8 00	PT
2. Btl Utara	1. Mont. Tangga Tanak Beak	37.100	1 80	PT
	2. Sintung Tmur Tanak Beak	71.100	1 75	PT
	3. Sintung Barat Tanak Beak	14.840	1 70	PT
	4. Tanak Beak Timur	2.980	0 60	PT
	5. Tanak Beak Barat	Blm Diketahui	Blm Diukur	PT

Sumber/ Source : Dinas PU dan ESDM Kabupaten Lombok Tengah / Public Work and Energy & Mineral Resources Office of Lombok Tengah Regency

Tabel 6.3.1 Lanjutan Tabel / Continued Table
Table

Kecamatan Subdistricts	Lokasi	Jumlah Cadangan (m ³)	Luas Areal (Ha)	Kelayakan
(1)	(2)	(3)	(4)	(5)
Jenis Batuan: 3. Batu Apung				
2. Btl Utr	6. Dasan Lekong Tanak Beak	4.000	0 80	TPT
	7. Dasan Ceking Tanak Beak	6.750	1 5	TPT
	8. Pagutan Tanak Beak	25.200	3 4	TPT
	9. Jengguar Teratak	2.850	2 9	TPT
	10. Dasan Pemotoh Teratak	8.110	1 20	LTS
	11. Dasan Ronjak Teratak	6.224	1 10	TPT
	12. Mont. Dau Teratak	370.200	39 0	LTS
3. Kopang	1. Peseng Wajageseng	848.838	24 5	LTS
	2. Dasan Bual Wajageseng	1.500	0 3	TPT
	3. Talun Ambon Perluasan Wajageseng	3..710	0 9	TPT
	4. Talun Ambon Wajageseng	2.500	1 0	TPT
1. Pringgarata	1. Sedau Timur Pemepek	788.410	25 0	PT
	2. Pemepek Pemepek	659.050	99 53	PT
2. Btl Utara	1. Teratak Teratak	36.403	3 6	PT
	2. Dasan Agung Tanak Beak	630.000	5 5	PT
	3. Dasan Ceking Tanak Beak	500.000	5 0	PT
	4. Jelimen Tanak Beak	600.701	5 0	LTS
	5. Sidemen Tanak Beak	1.400.000	4 5	LTS
	6. Dasan baru Teratak	924.000	77 0	PT
	7. Tanak Beak	92.000	0 9	TPT
3. Kopang	1. Peseng Wajageseng	95.000	9 3	TPT

Sumber/ Source : Dinas PU dan ESDM Kabupaten Lombok Tengah / Public Work and Energy & Mineral Resources Office of Lombok Tengah Regency

Tabel 6.3.1 Lanjutan Tabel / Continued Table
Table

Kecamatan Subdistricts	Lokasi	Jumlah Cadangan (m ³)	Luas Areal (Ha)	Kelayakan
(1)	(2)	(3)	(4)	(5)
Jenis Batuan : 8. Tufa (Batu Paras)				
1. Pujut	1. Pengembur Pengembur	Blm Diketahui	5 00	PT
	2. Dusun Gerintuk Truwai	139.928	2 00	PT
2. Praya Timur	1. Dusun Batu Bokah Kidang	420.66	6 00	PT
	2. Bilekemong Bilelando	2.000	2 00	PT
	3. Bukit Gerutuk Dusun Bedus Marong	72.500	1 80	PT
3. Praya Barat	1. Gn Lendek Mangkung	477.806	5 20	PT
Jenis Batuan : 9. Lempung Ilit				
1. Praya Barat	1. Dataran sekitar Batujai-Praya-Mangkung	100.100.000	6 80	PT
	2. Gn. Balibe Bonder	17.100	1 85	PT
	3. Daerah Desa Mangkung	185.000	21 00	PT
	4. Daerah Kelanjur	2.700	33 00	PT
	5. Kampung Adong. Penujak	350.000	36 00	PT
	6. Kampung Batujai Batujai	390.000	36 50	PT
2. Prabarda	1. Dataran sekitar Mont. Sapah	4.309.730	45 50	PT
3. Pujut	1. Daerah Kawo Kawo	370.100	47 50	PT
	2. Daerah Pengembur	478.000	9 70	PT
4. Praya Timur	1. Daerah Semoyang	165.000	3 80	PT
	2. Dusun Senayan Sukaraja	Blm Diketahui	Blm Diukur	PT
5. Pringgarata	1. Daerah Pringgarata sekitar	76.120	32 00	PT
6. Batukliang Utara	1. Daerah BKU sekitar	Blm Diketahui	Blm Diukur	PT

Sumber/ Source : Dinas PU dan ESDM Kabupaten Lombok Tengah / Public Work and Energy & Mineral Resources Office of Lombok Tengah Regency

Tabel 6.3.2 Sebaran Lokasi Mineral Bukan Logam Menurut Jenis Galian dan Kecamatan di Kabupaten Lombok Tengah 2017
Table Spreading of Location "C" Category Mineral by Type of Mineral and Subdistrict in Lombok Tengah Regency 2017

Kecamatan Subdistricts	Lokasi	Jumlah Cadangan (m ³)	Luas Areal (Ha)	Kelayakan
(1)	(2)	(3)	(4)	(5)
Jenis Mineral Bukan Logam : 1. Posfat				
1.Pujut	1. Goa Bangkang Kamp. Bangkang Rembitan	Sedikit	7 0	PT
Jenis Mineral Bukan Logam : 2. Zeolit				
1. Pujut	1. Gn. Bokah Gn. Tebui Dusun Lendek Mangkung	200.000	3 5	PT
Jenis Mineral Bukan Logam : 3. Belerang				
1.Pujut	1. Pantai Kuta	5 ton	-	LTS
Jenis Mineral Bukan Logam : 4. Oker				
1. Pujut	1. Gn. Bangkang Rembitan	3.300	2.0	PT
Jenis Mineral Bukan Logam : 5. Gypsum				
1. Pujut	1. Teluk Bulan Rembitan	Sedikit	Spjg sungai	LTS
	2. Gn. Blenjon	7 5 ton	1 2	Tdk Bernilai
	3. Dusun Rembitan Rembitan	432 ton	0 6	LTS
Jenis Mineral Bukan Logam : 6. Kaolin				
1. Praya Barat	1. Kampung Sepeluk Dasan Rungkang Pelambik	2.170.400	27 13	LTS
	2. Gn. Saren (Blenje) Pelambik	145.050	22 01	LTS
	3. Dasab Bile Baru Pengembur	3.600	1 50	LTS

Sumber/ Source : Dinas PU dan ESDM Kabupaten Lombok Tengah / Public Work and Energy & Mineral Resources Office of Lombok Tengah Regency

Tabel 6.3.2 Lanjutan Tabel / Continued Table
Table

Kecamatan Subdistricts	Lokasi	Jumlah Cadangan (m ³)	Luas Areal (Ha)	Kelayakan
(1)	(2)	(3)	(4)	(5)
Jenis Mineral Bukan Logam : 7. Silika (Setengah Permata)				
1. Praya Barat	1. Gn. Suren Plambik	150	1 0	PT
	2. Bukit Biu Tengah Plambik	200	3 0	LTS
	3. Gn. Mereje Mt. Sapah	1.659	165 85	PT
	4. Dataran Mont. Sapah	15 312.500	185 6	PT
2. Pujut	1. Gn. Bangkang Prabu	4.200	3 0	PT
	2. Gn. Ritalu Ketara	4.325	1 0	LTS
	3. Bukit Batu Denden Pengembur	65.227	1 3	LTS
	4. Bukit Mengalung Kuta	20.357	2 53	PT
	5. Bukit Bile Tengah Kuta	15.000	10	PT
Jenis Mineral Bukan Logam 8. Bentonit				
1. Praya Barat	1. Dasan Tumpak Tumpak	6.122	5 0	PT

Sumber/ Source : Dinas PU dan ESDM Kabupaten Lombok Tengah / Public Work and Energy & Mineral Resources Office of Lombok Tengah Regency

Tabel 6.3.3 Potensi Mineral Logam Menurut Jenis Galian dan Kecamatan di Kabupaten Lombok Tengah 2017
Potential of "B" Category Mineral by Type of Mineral and Subdistrict in Lombok Tengah Regency 2017

Kecamatan Subdistricts	Lokasi	Jumlah Cadangan (m ³)	Luas Areal (Ha)	Kelayakan
(1)	(2)	(3)	(4)	(5)
Jenis Mineral Logam : 1. Emas				
1. Pujut	1. Aliran Sungai Gn. Prabu	-	1.345.000	-
	2. Pengulu Desa Pengembur	-		-
Jenis Mineral Logam : 2. Timbal				
1. Pujut	1. Lantek Rembitan	2.450.000	3.087	PT
Jenis Mineral Logam : 3. Pasir Besi				
1. Pujut	1. Awang dan Dusun Are Guling Tumpak	Blm Diketahui	-	TPT

Sumber/ Source : Dinas PU dan ESDM Kabupaten Lombok Tengah / Public Work and Energy & Mineral Resources Office of Lombok Tengah Regency

Tabel 6.3.4 Jumlah Lokasi Potensi Batuan Menurut Jenis Galian dan Kecamatan di Kabupaten Lombok Tengah 2015
Number of Location "C" Category Mineral by Type of Mineral and Subdistrict in Lombok Tengah Regency 2015

Kecamatan Subdistrict	Batu Bangunan Boulder	Pasir/ Kerikil Gravel	Batu Apung	Trass	Tanah Urug
(1)	(2)	(3)	(4)	(5)	(6)
1. Praya Barat	3	1	-	-	-
2. Praya Barat Daya	3	-	-	-	-
3. P u j u t	5	-	-	-	-
4. Praya Timur	4	-	-	-	-
5. Janapria	3	-	-	-	-
6. K o p a n g	2	1	4	1	-
7. P r a y a	-	-	-	-	-
8. Praya Tengah	1	-	-	-	-
9. Jonggat	-	1	-	-	1
10. Pringgarata	-	8	5	1	3
11. Batukliang	-	2	-	-	2
12. Batukliang Utara	1	3	12	7	3
<i>Jumlah / Total</i>	22	16	21	9	8
2 0 1 4	22	16	21	9	8
2 0 1 3	22	16	21	9	8
2 0 1 2	22	16	21	9	7
2 0 1 1	20	16	21	9	7

Sumber/ Source : Dinas PU dan ESDM Kabupaten Lombok Tengah / Public Work and Energy & Mineral Resources Office of Lombok Tengah Regency

Tabel 6.3.4 Lanjutan Tabel / Continued Table
Table

Kecamatan Subdistrict	Batu Kapur	Kalsedon	Batu Paras (Tufa)	Lempung Illit
(1)	(7)	(8)	(9)	(10)
1. Praya Barat	1	-	1	6
2. Praya Barat Daya	1	-	-	1
3. P u j u t	10	1	2	2
4. Praya Timur	-	-	3	2
5. Janapria	-	-	-	-
6. K o p a n g	-	-	-	-
7. P r a y a	-	-	-	-
8. Praya Tengah	-	-	-	-
9. Jonggat	-	-	-	-
10. Pringgarata	-	-	-	1
11. Batukliang	-	-	-	-
12. Batukliang Utara	-	-	-	1
<i>Jumlah / Total</i>	12	1	6	13
2 0 1 4	12	1	6	13
2 0 1 3	12	1	6	13
2 0 1 2	12	1	6	13
2 0 1 1	12	1	6	13

Sumber/ Source : Dinas PU dan ESDM Kabupaten Lombok Tengah / Public Word and Energy & Mineral Resources Office of Lombok Tengah Regency

Tabel 6.3.5 Jumlah Lokasi Potensi Mineral Bukan Logam Menurut Jenis Galian dan Kecamatan di Kabupaten Lombok Tengah 2015
Table Number of Location "C" Category Mineral by Type of Mineral and Subdistrict in Lombok Tengah Regency 2015

Kecamatan Subdistrict	Posfat	Zeolit	Oker	Gypsum
(1)	(2)	(3)	(4)	(5)
1. Praya Barat	-	-	-	-
2. Praya Barat Daya	-	-	-	-
3. P u j u t	1	1	1	1
4. Praya Timur	-	-	-	-
5. Janapria	-	-	-	-
6. K o p a n g	-	-	-	-
7. P r a y a	-	-	-	-
8. Praya Tengah	-	-	-	-
9. Jonggat	-	-	-	-
10. Pringgarata	-	-	-	-
11. Batukliang	-	-	-	-
12. Batukliang Utara	-	-	-	-
<i>Jumlah / Total</i>	1	1	1	1
2 0 1 4	1	1	1	1
2 0 1 3	1	1	1	1
2 0 1 2	1	1	1	3
2 0 1 1	1	1	1	3

Sumber/ Source : Dinas PU dan ESDM Kabupaten Lombok Tengah / Public Word and Energy & Mineral Resources Office of Lombok Tengah Regency

Tabel 6.3.5 Lanjutan Tabel / Continued Table
Table

Kecamatan Subdistrict	Kaolin	Batu Silika	Bentorit	Belerang
(1)	(2)	(3)	(4)	(5)
1. Praya Barat	3	4	1	-
2. Praya Barat Daya	-	-	-	-
3. P u j u t	-	5	-	1
4. Praya Timur	-	-	-	-
5. Janapria	-	-	-	-
6. K o p a n g	-	-	-	-
7. P r a y a	-	-	-	-
8. Praya Tengah	-	-	-	-
9. Jonggat	-	-	-	-
10. Pringgarata	-	-	-	-
11. Batukliang	-	-	-	-
12. Batukliang Utara	-	-	-	-
<i>Jumlah / Total</i>	3	9	1	1
2 0 1 4	3	9	1	1
2 0 1 3	3	9	1	1
2 0 1 2	3	9	1	1
2 0 1 1	3	9	1	1

Sumber/ Source : Dinas PU dan ESDM Kabupaten Lombok Tengah / Public Work and Energy & Mineral Resources Office of Lombok Tengah Regency

Tabel 6.3.6 Jumlah Lokasi Potensi Mineral Logam Menurut Jenis Galian dan Kecamatan di Kabupaten Lombok Tengah 2015
Number of Location "B" Category Mineral by Type of Mineral and Subdistrict in Lombok Tengah Regency 2015

Kecamatan Subdistrict	Emas	Timbal/ Galena	Pasir Besi
(1)	(2)	(4)	(5)
1. Praya Barat	-	-	-
2. Praya Barat Daya	-	-	-
3. Pujut	2	1	1
4. Praya Timur	-	-	-
5. Janapria	-	-	-
6. Kopang	-	-	-
7. Praya	-	-	-
8. Praya Tengah	-	-	-
9. Jonggat	-	-	-
10. Pringgarata	-	-	-
11. Batukliang	-	-	-
12. Batukliang Utara	-	-	-
<i>Jumlah / Total</i>	-	-	-
2014	2	1	1
2013	2	1	1
2012	2	1	1
2011	2	1	1

Sumber/ Source : Dinas PU dan ESDM Kabupaten Lombok Tengah / Public Work and Energy & Mineral Resources Office of Lombok Tengah Regency

Tabel 6.3.7 Jumlah Lokasi Potensi Mineral Logam Menurut Jenis Galian dan Kecamatan di Kabupaten Lombok Tengah 2015
Number of Location "B" Category Mineral by Type of Mineral and Subdistrict in Lombok Tengah Regency 2015

Kecamatan Subdistrict	Batu Bangunan Boulder	Pasir/ Kerikil Gravel	Tanah Liat (M3)	Batu Apung (m3)	Tanah Urug (m3)
(1)	(2)	(3)	(4)	(5)	(6)
1. Praya Barat	900	-	-	-	-
2. Praya Barat Daya	90	-	270	-	-
3. P u j u t	260	-	-	-	-
4. Praya Timur	-	-	-	-	-
5. Janapria	-	-	-	-	-
6. K o p a n g	-	900	-	540	-
7. P r a y a	-	-	-	-	-
8. Praya Tengah	-	-	-	-	-
9. Jonggat	-	-	-	-	-
10. Pringgarata	-	2700	-	-	-
11. Batukliang	-	-	900	-	-
12. Batukliang Utara	90	720	-	720	3.600
<i>Jumlah / Total</i>	1 340	4 320	1.170	1.260	3.600
2 0 1 4	1 340	4 320	1 170	1 260	3 600
2 0 1 3	1 340	4 320	1 170	1 260	3 600
2 0 1 2	4 800	6 480	1 440	4 140	6 480
2 0 1 1	3 312	9 360	1 296	-	-

Sumber/ Source : Dinas PU dan ESDM Kabupaten Lombok Tengah / Public Work and Energy & Mineral Resources Office of Lombok Tengah Regency

PERDAGANGAN 7

TRADE

KOMPOSISI 4 SEKTOR TERBESAR HASIL SE2016



PENJELASAN TEKNIS**TECHNICAL NOTES**

- | | |
|--|---|
| <ol style="list-style-type: none"> 1. Sistem pencatatan Statistik Ekspor dan Impor adalah “General Trade” dengan wilayah pencatatan meliputi seluruh wilayah kepabeanaan Indonesia. 2. Pengesahan dokumen kepabeanaan ekspor dan impor dilakukan oleh Bea dan Cukai berdasarkan Persetujuan Muat/Bongkar Barang. 3. Data ekspor berasal dari dokumen kepabeanaan BC 3.0 atau yang disebut dokumen Pemberitahuan Ekspor Barang (PEB) yang diisi oleh eksportir. 4. Data impor berasal dari dokumen kepabeanaan BC 2.0 atau yang disebut dokumen Pemberitahuan Impor Barang (PIB) Pemberitahuan Impor Barang Khusus (PIBK) Pemberitahuan Pabean Free Trade Zone (PPFTZ) dan dokumen kepabeanaan BC 2.3 yang mencatat impor barang dari Luar Negeri ke Kawasan Berikat. 5. Barang-barang yang dikirim ke luar negeri untuk diolah dicatat sebagai ekspor sedangkan hasil olahan yang dikembalikan ke Indonesia dicatat | <ol style="list-style-type: none"> 1. <i>The recording of export and import statistics is based on General Trade System covering all Indonesian customs areas.</i> 2. <i>The legalization of customs export and import documents is conducted by the Customs and Excise Office.</i> 3. <i>The export data are compiled based on customs export documents BC 3.0 or known as Export Declarations (PEB) filled by exporters.</i> 4. <i>The import data are compiled based on customs import documents BC 2.0 or known as Import Declarations Form (PIB) Import Declarations Form for Special Commodity (PIBK) Customs Declaration Form for Free Trade Zone (PPFTZ) and customs import documents BC 2.3 which records import goods from foreign country to Bounded Zones Area.</i> 5. <i>Goods send abroad for processing purposes are recorded as export while its product sent to Indonesia are recorded as import.</i> |
|--|---|

TRADE

sebagai impor.

6. Barang-barang luar negeri yang diolah di dalam negeri dicatat sebagai barang impor meskipun barang olahan tersebut akan kembali ke luar negeri.
 7. Barang-barang yang tidak dicakup dalam pencatatan:
 - a. Pakaian dan barang-barang perhiasan penumpang.
 - b. Barang-barang bawaan penumpang dari/ke luar negeri untuk dipakai sendiri kecuali lemari es pesawat televisi dan sebagainya.
 - c. Barang-barang untuk keperluan perwakilan kedutaan suatu negara.
 - d. Barang-barang ekspedisi dan ekshibisi atau pameran.
 - e. Barang-barang untuk militer yang diimpor langsung oleh angkatan bersenjata
 - f. Pembungkus/peti kemas untuk diisi kembali.
 - g. Uang dan surat-surat berharga.
 - h. Barang-barang contoh
 8. Sistem pengolahan dokumen impor/ekspor Indonesia adalah sistem "Carry Over" yaitu dokumen ditunggu selama satu bulan setelah bulan berjalan sedangkan
6. *Foreign goods processed in Indonesia are still recorded as imports although the products will be sent to abroad.*
 7. *The following goods are not included in the statistics:*
 - a. *Clothings and passengers' jewelry.*
 - b. *Luggage of passengers for own use except refrigerators television sets etc.*
 - c. *Goods imported/exported for the use of foreign representative countries/embassies.*
 - d. *Goods for expeditions and shows or exhibitions.*
 - e. *Military goods directly imported by the Armed Forces.*
 - f. *Packings/containers to be refilled.*
 - g. *Bank notes and securities*
 - h. *Sample goods*
 8. *The carry-over system is used in processing Indonesian export and import documents. Documents are processed one month after the current month while those received*

dokumen-dokumen yang terlambat akan diolah pada bulan berikutnya. Dengan demikian dokumen bulan-bulan sebelumnya yang terlambat diterima dan masuk pada bulan berjalan diperlakukan sebagai dokumen bulan pengolahan.

later will be processed for the succeeding month. This means previous documents received in the current month will be treated as processed documents.

9. **Pelabuhan Muat** adalah pelabuhan darimana barang diangkut ke luar negeri atau diekspor
10. **Negara tujuan** adalah negara tujuan akhir yang diketahui untuk barang ekspor yang dikirim ke luar negeri
11. **Jenis komoditi** adalah barang ekspor yang dicatat sesuai kode *Harmonized System* (HS)

9. ***Port of loading*** is port where the goods are transported out of the country or exported.
10. ***Country of destination*** is country that is known to export goods sent abroad.
11. ***Type commodity*** is exported goods recorded based on *Harmonized System* (HS) code.

ULASAN	DESCRIPTION
<p>Sebagai salah satu soko guru kehidupan ekonomi sesungguhnya koperasi memiliki peran yang sangat mulia. Bila hal-hal diatas terpenuhi maka kehidupan masyarakat yang sejahtera. Hal ini tentu saja bilamana koperasi yang ada baik yang berdiri di desa-desa (KUD) maupun non KUD merupakan koperasi yang sehat memiliki jumlah anggota yang optimal yang mampu mengakomodir serta memback-up usaha-usaha anggotanya. idak lagi hanya sekedar impian.</p>	<p><i>As one pillar of economic life in fact cooperative has a very noble role . When things above are met then the life of a prosperous society . This is of course where there is a good cooperative standing in the villages (KUD) and non-cooperative KUD is healthy has the optimal number of members which is able to accommodate and back up the efforts of its members . idak longer just a dream .</i></p>
<p>Pada tahun 2017 jumlah koperasi di Kabupaten Lombok Tengah tercatat sebanyak 590 unit 28 unit diantaranya adalah Koperasi Unit Desa sedangkan bagian terbesar lainnya adalah koperasi non KUD. Dilihat dari jumlahnya koperasi non KUD nampaknya lebih dominan dibandingkan KUD namun dari segi aktivitas seperlima dari koperasi non KUD termasuk koperasi yang tidak aktif.</p>	<p><i>By 2017 the number of cooperatives in Central Lombok regency there were 590 units 28 units of which is the Village Unit Cooperatives while the other is the largest non KUD cooperatives . Judging from the number of non KUD cooperatives appears to be more dominant than KUD but in terms of the activities one-fifth of non KUD cooperatives including cooperatives are inactive .</i></p>

Tabel 7.1 Jumlah Usaha/Establishment Menurut Kategori di Kabupaten Lombok Tengah 2017
Table *Number of Establishment by Category in Lombok Tengah Regency 2017*

	Kategori Usaha <i>Business Category</i>	Jumlah Usaha <i>Number Of Establishment</i>
	(1)	(2)
1	B. Pertambangan dan penggalian	656
2	C. Industri Pengolahan	41 839
3	D. Pengadaan Listrik Gas Uap/Air Panas dan Udara Dingin	153
4	E. Pengelolaan Air Pengelolaan Air Limbah Pengelolaan dan Daur Ulang Sampah dan Aktivitas Remediasi	171
5	F. Konstruksi	4 235
6	G. Perdagangan Besar Dan Eceran; Reparasi Dan Perawatan Mobil Dan Sepeda Motor	51 220
7	H. Pengangkutan dan pergudangan	6 337
8	I. Penyediaan Akomodasi Dan Penyediaan Makan Minum	6 504
9	J. Informasi Dan Komunikasi	2 620
10	K. Aktivitas Keuangan Dan Asuransi	268
11	L. Real Estat	236
12	M. Aktivitas Profesional Ilmiah Dan Teknis	103
13	N. Aktivitas Penyewaan dan Sewa Guna Usaha Tanpa Hak Opsi Ketenagakerjaan Agen Perjalanan dan Penunjang Usaha Lainnya	760
14	P. Pendidikan	2 546
15	Q. Aktivitas Kesehatan Manusia Dan Aktivitas Sosial	895
16	R. Kesenian Hiburan Dan Rekreasi	333
17	S. Aktivitas Jasa Lainnya	2 328
18	U. Kegiatan Badan Internasional dan Badan Ekstra Internasional Lainnya	0
	Lombok Tengah	121 204

Sumber/Source: Hasil Sensus Ekonomi 2017 / 2017 Economic Census

Tabel 7.2 Jumlah Tenaga Kerja Menurut Kategori Usaha di Kabupaten Lombok Tengah 2017
Number of Manpower by Business Category in Lombok Tengah Regency 2017

	Kategori Usaha <i>Business Category</i>	Jumlah Tenaga Kerja <i>Number Of Employee</i>
	(1)	(2)
1	B. Pertambangan dan penggalian	4 358
2	C. Industri Pengolahan	125 873
3	D. Pengadaan Listrik Gas Uap/Air Panas dan Udara Dingin	262
4	E. Pengelolaan Air Pengelolaan Air Limbah Pengelolaan dan Daur Ulang Sampah dan Aktivitas Remediasi	634
5	F. Konstruksi	25 645
6	G. Perdagangan Besar Dan Eceran; Reparasi Dan Perawatan Mobil Dan Sepeda Motor	70 629
7	H. Pengangkutan dan pergudangan	7 958
8	I. Penyediaan Akomodasi Dan Penyediaan Makan Minum	10 924
9	J. Informasi Dan Komunikasi	3 348
10	K. Aktivitas Keuangan Dan Asuransi	2 518
11	L. Real Estat	444
12	M. Aktivitas Profesional Ilmiah Dan Teknis	233
13	N. Aktivitas Penyewaan dan Sewa Guna Usaha Tanpa Hak Opsi Ketenagakerjaan Agen Perjalanan dan Penunjang Usaha Lainnya	1 562
14	P. Pendidikan	33 673
15	Q. Aktivitas Kesehatan Manusia Dan Aktivitas Sosial	4 400
16	R. Kesenian Hiburan Dan Rekreasi	2 872
17	S. Aktivitas Jasa Lainnya	2 950
18	U. Kegiatan Badan Internasional dan Badan Ekstra Internasional Lainnya	0
Lombok Tengah		298 283

Sumber/Source: Hasil Sensus Ekonomi 2017 / 2017 Economic Census

Tabel 7.3 Jumlah Koperasi Menurut Jenis Koperasi dan Kecamatan di Kabupaten Lombok Tengah 2017
Number of Cooperative by Type of Cooperative and Subdistrict in Lombok Tengah Regency 2017

	Kecamatan <i>Subdistrict</i>	KUD	KPR	KOPKAR	Lainnya <i>Other</i>	Jumlah <i>Total</i>
	(1)	(2)	(3)	(4)	(5)	(6)
1	Praya Barat	3	3	0	29	35
2	Praya Barat Daya	1	2	0	19	22
3	Pujut	4	3	1	62	70
4	Praya Timur	2	1	0	52	55
5	Janapria	2	1	0	28	31
6	Kopang	2	2	1	38	43
7	Praya	2	30	6	130	168
8	Praya Tengah	2	4	0	26	32
9	Jonggat	5	3	0	35	43
10	Pringgarata	3	2	0	23	28
11	Batukliang	2	4	1	28	35
12	Batukliang Utara	0	0	0	28	28
	Lombok Tengah	28	55	9	498	590

Sumber/Source: Dinas Koperasi Usaha Kecil dan Mengengah

HOTEL DAN PARIWISATA 8

HOTEL AND TOURISM

Terdapat **102** hotel, losmen dan penginapan di Lombok Tengah pada tahun 2017.



200.483 Wisatawan asing dan Domestik Mengunjungi Lombok Tengah Tahun 2017



Wisatawan yang mengunjungi Lombok Tengah tahun 2017 rata-rata menginap selama **3,5 hari**



PARIWISATA LOMBOK TENGAH 2017

PENJELASAN TEKNIS

1. **Wisatawan mancanegara** (wisman) ialah setiap pengunjung yang mengunjungi suatu negara di luar tempat tinggalnya didorong oleh satu atau beberapa keperluan tanpa bermaksud memperoleh penghasilan di tempat yang dikunjungi dan lamanya kunjungan tersebut tidak lebih dari satu tahun (12 bulan). Definisi ini mencakup 2 (dua) kategori wisatawan mancanegara yaitu :
 - a. Wisatawan (turis) ialah setiap pengunjung seperti definisi di atas yang tinggal paling sedikit 24 jam akan tetapi tidak lebih dari 1 (satu) tahun di tempat yang dikunjungi dengan maksud antara lain: berlibur rekreasi olah raga bisnis menghadiri pertemuan studi dan kunjungan dengan alasan kesehatan.
 - b. *Excursionist* ialah setiap pengunjung seperti definisi di atas yang tinggal kurang dari 24 jam di tempat yang dikunjungi (termasuk "Cruise passengers"). *Cruise Passengers* ialah setiap pengunjung yang tiba di suatu negara di mana mereka tidak menginap di akomodasi yang tersedia di negara tersebut

TECHNICAL NOTES

1. **An International Visitor** is any person visiting a country other than his usual place of residence for any reason other than for earning income in the country visited and the length of stay is no more than one year (12 months). This definition covers two categories of foreign visitors namely :
 - a. "Tourist" is any visitor staying for at least 24 hours but no more than one year in the country visited with the intention of visiting and for any of these purposes: Pleasure recreation and sports Business visiting friends and relatives missions attending meetings conferences visit for health reasons and study.
 - b. "Excursionist" is any visitor staying less than 24 hours in the country visited including "Cruise Passengers" i.e. visitors arriving in a country without staying in any accommodation available in the visited country.

HOTEL AND TOURISM

misalnya dengan kapal laut.

2. **Rata-rata lama tinggal** adalah rata-rata waktu tinggal wisatawan mancanegara di Indonesia untuk satu kali kunjungan.
2. *Average length of stay is the average stay duration of foreign visitor in Indonesia for one trip.*
3. Usaha penyediaan akomodasi adalah usaha yang menyediakan pelayanan penginapan yang dapat dilengkapi dengan pelayanan pariwisata lainnya. Usaha penyediaan akomodasi dapat berupa hotel vila pondok wisata bumi perkemahan persinggahan karavan dan akomodasi lainnya yang digunakan untuk tujuan pariwisata.
3. *The business of providing accommodation is a business that provides specialty services that can be equipped with other tourism services. It includes hotel villa cottage camping caravan stop and other accommodation that are used for tourism purposes.*
4. **Hotel** adalah penyediaan akomodasi secara harian berupa kamar-kamar di dalam satu bangunan yang dapat dilengkapi dengan jasa pelayanan makan dan minum kegiatan hiburan dan atau fasilitas lainnya. Hotel terdiri dari hotel berbintang dan hotel non- bintang.
4. *Hotel is a daily supply of accommodation rooms within a building which can be equipped with eating and drinking services entertainment activities and/or other facilities. Hotel consists of a classified hotel and a non-classified hotel.*
5. **Hotel bintang** adalah usaha penyediaan jasa pelayanan penginapan makan minum serta jasa lainnya bagi umum dengan menggunakan sebagian atau seluruh bangunan. Usaha ini
5. *A star hotel is the business of providing an accommodation eating and drinking as well as other services for the public by using a building or a part of a building. It is managed commercially and meets*

dikelola secara komersial serta memenuhi ketentuan persyaratan sebagai hotel bintang (termasuk berlian) yang ditetapkan dalam surat keputusan instansi yang membinanya. Misalnya hotel bintang lima hotel bintang empat dan seterusnya.

6. **Tingkat penghunian kamar hotel** adalah persentase banyaknya malam kamar yang dihuni terhadap banyaknya malam kamar yang tersedia.
7. **Rata-rata lamanya tamu menginap** adalah banyaknya malam tempat tidur yang terpakai (malam tamu) dengan banyaknya tamu yang menginap di hotel atau akomodasi lainnya.

specified requirements as a star hotel (including diamonds) set forth in the decree of fostering agency. For example five star hotel four star hotel and so on.

6. **Room occupancy rate** is the number of room-nights occupied divided by the number of room-nights available multiplied by 100 percent.
7. **Average length of stay** is the number of bed-nights used (guest night) divided by the number of guests coming to spend the night at the accommodation.

ULASAN

Kabupaten Lombok Tengah merupakan salah satu tujuan wisata yang semakin populer di kalangan wisatawan baik wisatawan domestik maupun wisatawan mancanegara. Pemerintah Kabupaten Lombok Tengah semakin gencar mempromosikan berbagai macam tempat wisata yang berada di Kabupaten Lombok Tengah. Gencarnya promosi ini tentunya akan menarik semakin banyak wisatawan. Untuk itu diperlukan fasilitas yang memadai seperti hotel dan akomodasi lainnya untuk menampung wisatawan yang semakin meningkat tiap tahunnya.

Jumlah hotel dan akomodasi lainnya semakin meningkat tiap tahunnya. Pada tahun 2017 terdapat 102 hotel dan akomodasi lainnya dengan jumlah kamar mencapai 1.447 kamar.

Pada tahun 2017 tercatat 200.483 kunjungan wisatawan ke Kabupaten Lombok Tengah. Yang terdiri dari 86.524 kunjungan wisatawan asing dan 113.959 kunjungan wisatawan domestik. Kunjungan terbanyak terjadi pada Bulan Juli-September yang merupakan bulan liburan sekolah.

DESCRIPTION

Lombok Tengah Regency is one of a tourism destination and it is getting popular among tourists nowadays both domestic and foreign tourists. Lombok Tengah Regency getting more intensively promoting the tourism destination in Lombok Tengah Regency. This promotion will definitely attracted many tourists to visit Lombok Tengah Regency. Therefore tourists facilities such as hotel and other accommodations should be well prepared to accommodate the increased of tourists.

The numbers of hotels and other accommodation facilities getting increase every year. In 2017 there were 102 hotels and other accommodations located in Lombok Tengah Regency and it capacity of 1,447 rooms.

In 2017 there were 200,483 tourists visiting Lombok Tengah Regency consists of 86,524 foreign tourist and 113,959 domestic tourist. The most visited tourist occurred in July till September because it were school holidays.

8.1 HOTEL/*HOTEL*

Tabel 8.1.1 Jumlah Hotel dan Akomodasi Lainnya Menurut Klasifikasi di Kabupaten Lombok Tengah 2011-2017
Table *Number of Hotel and Other Accomodations by Classification in Lombok Tengah Regency 2011-2017*

Tahun Year	Hotel/Losmen/ Bungalow Hotels/Lodgings (buah)	Jumlah Kamar Number of Room (buah)
(1)	(2)	(3)
2011	40	447
2012	44	447
2013	44	447
2014	47	528
2015	51	686
2016	50	675
2017	102	1 447

Sumber/Source: Dinas Pariwisata dan Kebudayaan Kabupaten Lombok Tengah / Culture and Tourism Office of Lombok Tengah Regency

Tabel 8.1.2 Perkembangan Rata-rata Lama Menginap Wisatawan di Kabupaten Lombok Tengah (hari) 2012-2017
The Development of Average Length of Staying Travelers in LombokTengah Regency (day) 2012-2017

Tahun Year	Lama Menginap Wisatawan Length of Staying
(1)	(2)
2012	2,71
2013	3,55
2014	3,43
2015	3,08
2016	3,25
2017	3,50

Sumber/Source: Dinas Pariwisata dan Kebudayaan Kabupaten Lombok Tengah / Culture and Tourism Office of Lombok Tengah Regency

8.1 PARIWISATA/*TORISM*

Tabel 8.1.1 Kunjungan Wisatawan Asing dan Domestik di Kabupaten Lombok Tengah 2002 - 2017
Table Foreign and Domestic Visitors in Lombok Tengah Regency 2002- 2017

Bulan/ <i>Month</i>	Wisatawan		Jumlah
	Domestik	Asing	
(1)	(1)	(2)	(1)
2002	2 944	15 061	18 005
2003	4 969	16 445	21 414
2004	3 945	13 743	17 688
2005	8 807	22 564	31 371
2006	9 769	25 143	34 912
2007	11 594	29 375	40 969
2008	11 969	30 326	42 295
2009	17 021	33 007	50 028
2010	13 126	37 140	50 266
2011	17 298	49 509	66 807
2012	23 535	58 364	81 899
2013	25 150	77 278	102 428
2014	49 766	54 954	104 720
2015	53 820	46 908	100 728
2016	59 148	49 769	108 917
2017	113 959	86 524	200 483

Sumber/*Source*: Dinas Pariwisata dan Kebudayaan Kabupaten Lombok Tengah / *Culture and Tourism Office of Lombok Tengah Regency*

Tabel 8.1.2 Kunjungan Kunjungan Ke Objek Wisata di Kabupaten
Table Lombok Tengah 2009- 2017
*Number Of Excurtionist Visitors in Lombok Tengah Regency
 2009 - 2017*

Bulan/Month	Kunjungan		Jumlah
	Asing	Domestik	
(1)	(2)	(3)	(4)
2 0 0 9	79 685	37 897	117 582
2 0 1 0	82 576	42 320	124 896
2 0 1 1	90 851	42 446	133 297
2 0 1 2	102 875	45 290	148 165
2 0 1 3	139 278	57 107	196 385
2 0 1 4	563 247	198 129	761 376
2 0 1 5	436 901	127 005	563 906
2 0 1 6	480 154	134 752	614 906
2 0 1 7	552 177	153 617	705 794

Sumber/Source: Dinas Pariwisata dan Kebudayaan Kabupaten Lombok Tengah / Culture and Tourism Office of Lombok Tengah Regency

Tabel 8.1.3 Data Objek dan Lokasi Pariwisata di Kabupaten Lombok Tengah 2017
Table
Object and Location of Tourism in Lombok Tengah Regency 2017

Obyek Wisata Tourism Object	Jenisnya / Kinds	Lokasi / Location
(1)	(2)	(3)
1. Wisata Bahari	Pantai Awang Bumbang Gerupuk Kawasan Pantai Putri Mandalika (Pantai Aan Sunut Seger Serenting & Kuta) Are Guling Mawun Tampah Rowok & Semeti Selong Blanak Mawi Tomang-Omang Serangan Torok Aik Belik Pengantap Timur. (Kecamatan Pujut Praya Barat dan Praya Barat Daya)	
2. Wisata Alam	Permandian dan Pemandangan Alam Air terjun trekking	<ul style="list-style-type: none"> • Aik Bukak Aik Berik Kec. Batukliang • Bumbang Kec. Pujut
3. Wisata Budaya	Bau Nyale Nyongkolan Nede Ngerantok Perang Timbung Dusun Tradisional Praje/ Jaran Kamput Museum Baloq Sade	<ul style="list-style-type: none"> • Kuta Kec. Pujut • Semua Kecamatan • Praya Timur Janapria • Serewe Pejanggik • Sade Nde Kec Pujut • Semua Kecamatan • Desa Ungga Kec. Prabarda
4. Wisata seni	O n c e r Rudat Tawaq-tawaq Gendang Beleq Amaq Abir Gandrung Wayang Kulit Perisaian Cilokaq Kasidah Pepaosan Teater Matahari	<ul style="list-style-type: none"> • Jonggat Pujut • Prt Jonggat Pratim • Batukliang • Semua Kec • Marong Pratim • Janapria Prabar PRT • Jnp Prabarda Prt BKU • Semua Kec • Semua Kec • Semua Kec • Pujut Jonggat Prabar • Kopang

Tabel 8.2.3 Lanjutan Tabel / Continued Table**Table**

Obyek Wisata Tourism Object	Jenisnya / Kinds	Lokasi / Location
(1)	(2)	(3)
5. Wisata Religi	Makam Ketaq Makam Nyatoq Makam Serewe Makam Biletawah Masjid Kuno Rembitan Majdi Gunung Pujut Nede Kemalik Nede Embung Puntik Lebe Sane	<ul style="list-style-type: none"> • Kopang Praya Tengah Janapria Pujut Praya Timur
6. Wisata IPTEK	Batu Rijang	<ul style="list-style-type: none"> • Praya Barat
7. Wisata Industri	Tenun Tradisional Kerajinan Rotan Kerajinan Bambu G e r a b a h	<ul style="list-style-type: none"> • Sukarara jonggat • Sade Pujut • Pejanggik Praya • Beleka Pratim Jnp • Janapria Pratim • Penujak Praya Barat

Sumber/Source: Dinas Pariwisata dan Kebudayaan Kabupaten Lombok Tengah / Culture and Tourism Office of Lombok Tengah Regency

Tabel 8.1.4 Festival Budaya Daerah Kabupaten Lombok Tengah Tahun 2017
Table Cultural Festival of Lombok Tengah Regency 2017

No.	Festival Festival	Waktu Pelaksanaan Time	Lokasi Location
(1)	(2)	(3)	(4)
1	Bau Nyale	Bulan Februari - Maret Satu Bulan Sebelum Puasa (Bulan Syakban)	Pantai Seger Kuta Kecamatan Pujut
2	Roah Kembang		Lombok Tengah
3	Lebaran Topat	6 hari setelah Idul Fitri	Tempat- tempat yang disakralkan
4	Begawe Jelo Nyesek	Bulan Juli Dilaksanakan Minggu ketiga atau keempat bulan	Desa Sukerare Kecamatan Jonggat
5	Perang Timbung Nde Rahayu Ayu Ning	Agustus	Makam Serewe Desa Kelebu Praya Tengah
6	Jagat Besok Desa Silu Langit	Bulan Agustus	Makam Datu/Raja Siledendeng Desa Ketare Kecamatan Pujut
7	Banyu Pamuci	Bulan Agustus Bulan September (10 Muharam)	Desa Marong Praya Timur
8	Rahman Rahim Day Ulang Tahun Lombok Tengah	Tanggal 15 Oktober	Praya Lombok Tengah
9	Roah Segare Mangan Besedi	Bulan Oktober	Praya Lombok Tengah Masyarakat Pantai selatan (pantai Awang Kuta dan Selong Belanak)
10	(Ngapung)	Bulan November	Pesisir Pantai
11	Nede Makam Embung	Bulan November	Desa Ganti Praya Timur
12	Puntik Selamatan Kemalik	Bulan November	Desa Ganti Praya Timur
13	Lebe Sene	Bulan Desember	Desa Beleka Praya Timur

Sumber/Source: Dinas Pariwisata dan Kebudayaan Kabupaten Lombok Tengah / Culture and Tourism Office of Lombok Tengah Regency

TRANSPORTASI DAN KOMUNIKASI 9

TRANSPORTATION AND COMMUNICATION

LALU LINTAS PENERBANGAN DOMESTIK BANDARA INTERNASIONAL LOMBOK 2017



Penumpang Berangkat
1.530.697 orang



Penumpang Datang
1.615.474 orang



Bagasi Berangkat
11.752.598



Bagasi Datang
11.657.311



Pesawat Berangkat
15.762



Pesawat Datang
15.750

PENJELASAN TEKNIS

1. **Kendaraan bermotor** adalah setiap kendaraan yang digerakkan oleh peralatan teknik yang ada pada kendaraan tersebut biasanya digunakan untuk angkutan orang atau barang di atas jalan raya selain kendaraan yang berjalan di atas rel. Kendaraan bermotor yang dicatat adalah semua jenis kendaraan kecuali kendaraan bermotor TNI/Polri dan Korps Diplomatik.
2. **Mobil penumpang** adalah setiap kendaraan bermotor yang dilengkapi dengan tempat duduk untuk sebanyak-banyaknya delapan orang tidak termasuk tempat duduk untuk pengemudi baik dilengkapi atau tidak dilengkapi bagasi.
3. **Mobil bis** adalah setiap kendaraan bermotor yang dilengkapi dengan tempat duduk untuk lebih dari delapan orang tidak termasuk tempat duduk untuk pengemudi baik dilengkapi atau tidak dilengkapi bagasi.
4. **Kantor Pos** adalah tempat pemberi pelayanan komunikasi tertulis dan atau surat elektronik layanan paket

TECHNICAL NOTES

1. **Motor vehicles** are any kind of vehicles motorized by machine set up in those vehicles they are usually used for transporting peoples or goods on roads except vehicles moving along a railway line. The data cover all kinds of motor vehicles except those belong to Indonesia Army Force Indonesian State Police and Diplomatic Corps.
2. **Passenger cars** are any motor vehicles with no more than eight seats excluding seat for driver it can be with or without hoot.
3. **Buses** are large passenger cars having seats for more than eight passengers excluding seat for driver it can be with or without hoot.
4. **Post Office** is a service provider facility of written communication and or electronic mail parcel

TRANSPORTATION AND COMMUNICATION

layanan logistik layanan transaksi keuangan dan layanan keagenan pos untuk kepentingan umum. Rumah pos berfungsi sama seperti kantor pos dan kantor pos pembantu bedanya rumah pos biasanya terletak di daerah terpencil.

service logistics services financial transaction services and postal services to the public. Postal house has the same function as the post office and subsidiary of post office the difference is that postal house is usually located in remote areas.

ULASAN**DESCRIPTION**

Pembangunan sarana jalan dan jembatan mestinya berjalan bersamaan dengan makin meningkatnya usaha pembangunan. Namun terbatasnya anggaran yang tersedia kerap kali menjadi kendala dalam merealisasikan hal tersebut. Fakta lapangan menunjukkan panjang jalan dan jembatan di Kabupaten Lombok Tengah tidak mengalami perubahan bahkan dalam lima tahun terakhir.

Pada tahun 2017 panjang jalan yang ada tercatat sepanjang 1.044,559 km yang terdiri dari 65,85 km jalan nasional 168,83 km jalan propinsi dan 809,879 km jalan kabupaten.

Pada tahun 2017 kendaraan wajib uji di Kabupaten Lombok Tengah tercatat sebanyak 5.324 unit yang terdiri dari 128 mobil penumpang mobil barang 5.159 dan 39 bus. Dibandingkan dengan tahun-tahun sebelumnya jumlah kendaraan bermotor terus mengalami peningkatan.

Terdapat masing-masing kantor pos pembantu di setiap kecamatan di Kabupaten Lombok Tengah kecuali untuk Kecamatan Praya Tengah dan Kecamatan Praya Barat Daya

Construction of streets and bridges should run concurrently with the increasing development efforts. However the limited budget available is often become the obstacle to realizing it. In facts the length of streets and bridges in Lombok Tengah Regency does not change in the last 5 year.

In 2017 length of the streets was recorded 1,044.559 km consists of 65.85 national streets 168.83 km province street and 809.879 km regency's street.

In 2017 number of compulsory vehicle test in Lombok Tengah Regency recorded 5,324 units. consists of 128 passengers cars 5,159 units freight cars and 39 buses. Compared with the previous year the number of vehicles continues to increase.

There is an auxiliary post office in every subdistrict in Lombok Tengah Regency except for the Praya Tengah and Praya Barat Daya Subdistrict.

9.1 TRANSPORTASI/*TRANSPORTATION*

Tabel 9.1.1 Panjang Jalan Menurut Pemerintahan yang Berwenang Mengelolanya Jenis Permukaan Kondisi dan Kelas Jalan di Kabupaten Lombok Tengah Utara (km) 2017
Length of Roads by Level of Government Authority Surface Type Condition and Class in Lombok Tengah (km) 2017

Uraian Description	Jalan Negara National Street	Jalan Propinsi Province Street	Jalan Kabupaten Regency Street	Jumlah Total
(1)	(2)	(3)	(4)	(5)
I. Jenis Permukaan :				
a. Diaspal	65,85	168,83	651,27	885,945
b. Kerikil	-	-	92,805	92,805
c. Tanah	-	-	65,804	65,804
Jumlah / Total	65,85	168,83	809,879	1 044,554
II. Kondisi :				
a. Baik	65,85	168,83	526,485	761,16
b. Sedang	-	-	33,81	33,81
c. Rusak	-	-	236,084	236,084
d. Rusak Berat	-	-	13,5	13,5
Jumlah / Total	65,85	168,83	809,879	1 044,554
III. Kelas Jalan :				
a. Kelas I (10 ton)	65,85	-	-	65,85
b. Kelas II (10 ton)	-	168,83	-	168,83
c. Kelas III A (8 ton)	-	-	600,75	600,75
d. Kelas III B (5 ton)	-	-	-	-
e. Kelas IV	-	-	-	-
f. Tidak dirinci	-	-	209,129	209,129
Jumlah / Total	65,85	168,83	809,879	1 044,559
Jumlah / Total				
2 0 1 6	65,85	168,83	739,44	941,130
2 0 1 5	29,63	172,02	739,44	941,09
2 0 1 4	29,63	172,02	739,44	941,09
2 0 1 3	29,63	172,02	739,44	940,82

Sumber / Source : Dinas Pekerjaan Umum Kabupaten Lombok Tengah / *Public Work Service of Lombok Tengah*

Tabel 9.1.2 Banyaknya dan Panjang Jembatan Kabupaten Lombok Tengah Dirinci Menurut Jenis Konstruksi 2017
Table *Number and Length of Bridge by Type of Construction in Lombok Tengah Regency 2017*

Konstruksi <i>Construction</i>	Bentangan ≤ 6 M		Bentangan > 6 M		Jumlah / Total	
	Banyak nya(bh) Number of	Pan jang(m) Length	Bnyk (bh) Numb er of	Panjang (m) Length	Bnyk (bh) Numb er of	Panjang (m) Length
(1)	(2)	(3)	(4)	(5)	(6)	(7)
1. Beton	165	606,45	45	617,00	210	1 223,45
2. Composit	-	-	3	100,00	3	100,00
3. Rangka Baja	-	-	7	435,00	7	435,00
4. Lantai Kayu	-	-	-	-	-	-
5. Gelagar Lantai	-	-	-	-	-	-
6. Baja Gantung	-	-	-	-	-	-
Jumlah / Total	165	606,45	55	1152,00	220	1 758,45
2 0 1 6	165	606,45	55	1152,00	220	1 758,45
2 0 1 5	165	606,45	55	1152,00	220	1 758,45
2 0 1 4	165	606,45	55	1152,00	220	1 758,45
2 0 1 3	165	606,45	55	1152,00	220	1 758,45

Sumber / Source : Dinas Pekerjaan Umum Kabupaten Lombok Tengah / Public Work Service of Lombok Tengah

Tabel 9.1.3 Banyaknya Kendaraan Bermotor Wajib Uji Menurut Kecamatan dan Jenis Kendaraan di Kabupaten Lombok Tengah 2017
Number of Vehicles to Examine by Subdistrict and Type of Vehicles in Lombok Tengah Regency 2017

Kecamatan Subdistrict	Mobil Penumpang Passanger Car		Mobil Barang Truck		Bus Buses		Jumlah Total
	U	TU	U	TU	U	TU	
	(1)	(2)	(3)	(4)	(5)	(6)	
1. Praya Barat	2	1	112	198	3	-	335
2. Praya Brt Daya	2	-	50	149	1	-	202
3. P u j u t	12	48	124	544	1	2	731
4. Praya Timur	1	3	115	390	1	-	510
5. Janapria	-	1	67	317	-	-	385
6. K o p a n g	-	1	131	317	2	-	451
7. P r a y a	7	4	320	693	19	3	1 046
8. Praya Tengah	2	1	104	299	3	1	410
9. Jonggat	3	10	111	368	3	-	495
10. Pringgarata	2	-	27	215	-	-	244
11. Batukliang	4	-	77	250	-	-	331
12. Batukliang Utr	3	-	40	141	-	-	184
Jumlah / Total	49	79	1 278	3881	33	6	5 324

Sumber / Source : Dinas Perhubungan Kabupaten Lombok Tengah / Transportation Communication and Information Service of Lombok Tengah Regency

TRANSPORTATION AND COMMUNICATION

Tabel 9.1.4 Banyaknya Kendaraan Bermotor yang diuji Menurut Jenis Kendaraan di Kabupaten Lombok Tengah 2011-2017
Number of Vehicles Examined by Subdistrict and Type of Vehicles in Lombok Tengah Regency 2017

T a h u n <i>Year</i>	Mobil Penumpang	B u s <i>Buses</i>	Mobil Barang	Jumlah Total
(1)	(2)	(3)	(4)	(5)
2 0 1 1	29	69	4 538	4 636
2 0 1 2	65	47	4 906	5 018
2 0 1 3	45	45	5 387	5 477
2 0 1 4	75	47	6 201	6 323
2 0 1 5	83	50	6 708	6 841
2 0 1 6	136	46	7 271	7 453
2 0 1 7	130	24	6 961	7 115

Sumber / Source : Dinas Perhubungan Kabupaten Lombok Tengah / *Transportation Communication and Information Service of Lombok Tengah Regency*

Tabel 9.1.5 Spesifikasi Terminal di Kabupaten Lombok Tengah 2017
Table Specification of Bus Station in Lombok Tengah Regency 2017

Terminal Bus Station	Tipe Type	Luas (m²) Luas (m²)	Kepadatan Kendaraan
(1)	(2)	(3)	(4)
Terminal Renteng Praya	B	15 000	200
Terminal Kopang	C	5 472	80
Terminal Mujur	C	2 200	30

Sumber / Source : Dinas Perhubungan Kabupaten Lombok Tengah / *Transportation Communication and Information Service of Lombok Tengah Regency*

TRANSPORTATION AND COMMUNICATION

Tabel 9.1.6 Trip Rata-Rata Per Hari Angkutan Umum di Kabupaten Lombok Tengah Menurut Trayek 2016
Table Daily Average Trip Of Public Transportation in Lombok Tengah Regency by Route 2016

Jurusan Trayek <i>Route</i>	Jarak (km) <i>Distance</i> (km)	Trip/Hari <i>Daily Trip</i>
(1)	(2)	(3)
Renteng – Mantang – Aik Bukak	23	1
Renteng - Kopang - Wajageseng	20	1
Renteng – Barabali – Pringgarata	15	0
Renteng – Mantang – Pancor Dao – Aik Bukak	26,9	1
Renteng – Batunyalá – Sengkol - Kuta	26,7	1
Renteng – Mujur – Awang	24	1
Renteng – Mujur – Janapria	32	0
Renteng – Mujur - Ganti	14	1
Renteng – Penujak – Sengkol – Kuta	26,7	1
Renteng – Penujak – Mangkung – Selong Belanak	27	1
Renteng - Darek – Pelambik	22,2	1
Renteng – Mangkung – Montong Sapah	26,4	0
Kopang – Mt. Gamang – Janapria – Ganti	23	1
Renteng – Jago - Pagutan	16,7	0

Sumber / Source : Dinas Perhubungan Kabupaten Lombok Tengah / Transportation Communication and Information Service of Lombok Tengah Regency

Tabel 9.1.7 Rata-Rata Waktu Sirkulasi Angkutan Umum di Kabupaten Lombok Tengah Menurut Trayek 2016
Round Trip Time Of Public Transportation in Lombok Tengah Regency by Route 2016

Jurusan Trayek Route	Jarak (km) Distance (km)	Waktu Sirkulasi (menit) RTT
(1)	(2)	(3)
Renteng – Mantang – Aik Bukak	23	110
Renteng - Kopang - Wajageseng	20	110
Renteng – Barabali – Pringgarata	15	0
Renteng – Mantang – Pancor Dao – Aik Bukak	26,9	120
Renteng – Batunyala – Sengkol - Kuta	26,7	150
Renteng – Mujur – Awang	24	110
Renteng – Mujur – Janapria	32	0
Renteng – Mujur - Ganti	14	80
Renteng – Penujak – Sengkol – Kuta	26,7	180
Renteng – Penujak – Mangkung – Selong Belanak	27	180
Renteng - Darek – Pelambik	22,2	110
Renteng – Mangkung – Montong Sapah	26,4	0
Kopang – Mt. Gamang – Janapria – Ganti	23	90
Renteng – Jago - Pagutan	16,7	0

Sumber / Source : Dinas Perhubungan Kabupaten Lombok Tengah / *Transportation Communication and Information Service of Lombok Tengah Regency*

TRANSPORTATION AND COMMUNICATION

Tabel 9.1.8 Kecepatan Rata-Rata Angkutan Umum di Kabupaten Lombok Tengah Menurut Trayek 2016
Table Average Speed Of Public Transportation in Lombok Tengah Regency by Route 2016

Jurusan Trayek Route	Jarak (km) Distance (km)	Kecepatan rata-rata (km/jam) Avg Speed (km/h)
(1)	(2)	(3)
Renteng – Mantang – Aik Bukak	23	42
Renteng - Kopang - Wajageseng	20	36,4
Renteng – Barabali – Pringgarata	15	33,3
Renteng – Mantang – Pancor Dao – Aik Bukak	26,9	44,8
Renteng – Batunyalá – Sengkol - Kuta	26,7	35,6
Renteng – Mujur – Awang	24	43,6
Renteng – Mujur – Janapria	32	71,1
Renteng – Mujur - Ganti	14	35
Renteng – Penujak – Sengkol – Kuta	26,7	29,7
Renteng – Penujak – Mangkung – Selong Belanak	27	30
Renteng - Darek – Pelambik	22,2	40,5
Renteng – Mangkung – Montong Sapah	26,4	48
Kopang – Mt. Gamang – Janapria – Ganti	23	51,1
Renteng – Jago - Pagutan	16,7	41,75

Sumber / Source : Dinas Perhubungan Kabupaten Lombok Tengah / Transportation Communication and Information Service of Lombok Tengah Regency

Tabel 9.1.9 Panjang Jaringan Lintas Angkutan Barang di Kabupaten Lombok Tengah Menurut Ruas Jalan 2016
Table Length Of Distribution Network in Lombok Tengah Regency by Raods 2016

Ruas Jalan Raods	Panjang (km) Length (km)
(1)	(2)
Pemepek - Mantang	8,475
Mantang – Kopang (BTS LOTIM)	7,475
Kopang – Batas Kota Praya	9,956
Jln. TGH Lopan	2,493
Praya – SP. Penujak	5,100
Jl. Mandalika	1,207
SP.Penujak – Tanak Awu	7,170
Tanak Awu – Sengkol	6,970
Sengkol – Kuta	11,740
Kediri – Praya	10,060

Sumber / Source : Dinas Perhubungan Kabupaten Lombok Tengah / *Transportation Communication and Information Service of Lombok Tengah Regency*

TRANSPORTATION AND COMMUNICATION

Tabel 9.1.9 Lanjutan/Continued
Table

Ruas Jalan Roads	Panjang (km) Length (km)
(1)	(2)
Praya - Keruak	16,400
Jl. Pejanggik	0,75
SP. Pengantap – Mt. Ajan – Kuta	36,440
Kuta – Keruak	21,000
Mantang – Praya	11,270
Wakul – Ketejer	3,35
Ketejer - Jontlak	2,930
Mt. Ajan – Penujak	23,000
Jl. Sultan Hasanuddin	1,70
Jl. Mereje	0,20

Sumber / Source : Dinas Perhubungan Kabupaten Lombok Tengah / *Transportation Communication and Information Service of Lombok Tengah Regency*

Tabel 9.1.10 Panjang Antrian Maksimum Simpang di Kabupaten Lombok Tengah Menurut Simpang 2016
Maximum Queue Length of Intersection in Lombok Tengah Regency According to Intersection 2016

Nama Simpang Intersection	Tipe Type	Panjang Antrian Maksimum (m) Maximum Queue Length (m)	Jumlah Henti (kali) Number of Stopped
(1)	(2)	(3)	(4)
Kodim	4	24	0,60
SPBU	4	16	0,35
Pertokoan	4	22	0,55
PLN	4	20	0,30
Kopang	4	40	0,70
Mantang	4	46	0,80
Puyung	4	35	0,45

Sumber / Source : Dinas Perhubungan Kabupaten Lombok Tengah / *Transportation Communication and Information Service of Lombok Tengah Regency*

Tabel 9.1.11 V/C Rasio Kendaraan Pada Jalan Kabupaten di Kabupaten Lombok Tengah Ruas Jalan 2016
Vehicle V/C Ratio of District Roads in Lombok Tengah Regency According to Roads 2016

Nama Segmen Roads	Kondisi Eksisting			
	C (smp/jam)	V (smp/jam)	V/C Ratio	TP
(1)	(2)	(3)	(4)	
Puyung - Bonjeruk	1 592	211	0,1	A
Bonjeruk - Ubung	1 592	231	0,1	A
Batujai - Darek	1 592	215	0,1	A
Sukarara - Puyung	1 592	288	0,2	A
Penujak - Mangkung	1 592	267	0,2	B
Ganti - Semoyang	1 592	169	0,1	A
Ganti - Janapria	1 592	244	0,2	B
Jalan Mereje	1 592	423	0,3	B
Semparu - Bodak	1 592	236	0,1	A
Semparu - Janapria	1 592	250	0,2	B

Tabel 9.11 Lanjutan
Table Continued

Nama Segmen <i>Roads</i>	Kondisi Eksisting			
	C (smp/jam)	V (smp/jam)	V/C Ratio	TP
(1)	(2)	(3)	(4)	
Mujur - Teruwai	1 592	149	0,1	A
Mujur - Janapria	1 592	273	0,2	B
Sengkol - Teruwai	1 592	186	0,1	A
Sengkol - Mangkung	1 592	204	0,1	A
Mantang - Aik Bukak	1 592	152	0,1	A
Teratak -Aik Bukak	1 592	294	0,2	B
Kopang – Wajegeseng	1 592	149	0,1	A
Montong Gamang – Janapria	1 592	346	0,2	B
Jalan. Sultan Hasanuddin	1 592	360	0,23	B
Jalan Sukarno Hatta	1 592	610	0,38	B

Sumber / Source : Dinas Perhubungan Kabupaten Lombok Tengah / *Transportation Communication and Information Service of Lombok Tengah Regency*

TRANSPORTATION AND COMMUNICATION

Tabel 9.1.12 V/C Rasio Kendaraan Pada Jalan Provinsi di Kabupaten Lombok Tengah Ruas Jalan 2016
Table Vehicle V/C Ratio of Province Roads in Lombok Tengah Regency According to Roads 2016

Nama Segmen Roads	Kondisi Eksisting			
	C (smp/jam)	V (smp/jam)	V/C Ratio	TP
(1)	(2)	(3)	(4)	
Jalan Praya - Sp. Penujak	6 600	1 650	0,2	B
Jalan Mandalika	2 473	1 837	0,74	C
Jalan Pahlawan	2 473	1 744	0,71	C
Jalan Tanak Awu - Sengkol	2 473	1 343	0,54	C
Jalan Sengkol - Kuta	2 473	1 074	0,43	B
Jalan Kediri - Praya	2 473	2 193	0,77	D
Jalan Gajah Mada	6 600	1 646	0,25	B
Jalan Praya - Keruak	2 473	1 126	0,46	C
Jalan Pejanggik	2 473	1 279	0,52	C
Jalan Praya - Mantang	2 473	1 168	0,47	C
Jalan Ketejer - Jontlak	1 592	296	0,2	B
Jalan Basuki Rahmat	2 473	916	0,37	B

Sumber / Source : Dinas Perhubungan Kabupaten Lombok Tengah / Transportation Communication and Information Service of Lombok Tengah Regency

Tabel 9.1.13 V/C Rasio Kendaraan Pada Jalan Negara di Kabupaten Lombok Tengah Ruas Jalan 2016
Vehicle V/C Ratio of National Roads in Lombok Tengah Regency According to Roads 2016

Nama Segmen Roads	Kondisi Eksisting			
	C (smp/jam)	V (smp/jam)	V/C Ratio	TP
(1)	(2)	(3)	(4)	
Jalan Pemepek Mantang	2 842	1 937	0,68	C
Jalan Mantang - Kopang (Bts Lotim)	2 842	1 962	0,7	C
Jalan Kopang - Bts Kota Praya	2 842	1 539	0,54	C
Jalan TGH Lopan	6 336	1 587	0,25	B
Jalan Jend Sudirman	6 336	1 575	0,25	B
Jalan Pemepek Mantang	2 842	1 937	0,68	C

Sumber / Source : Dinas Perhubungan Kabupaten Lombok Tengah / *Transportation Communication and Information Service of Lombok Tengah Regency*

TRANSPORTATION AND COMMUNICATION

Tabel 9.1.14 Jumlah Fasilitas Keselamatan Jalan Eksisting di Kabupaten Lombok Tengah 2016
Number of Existing Road Safety Facilities in Lombok Tengah Regency 2016

Fasilitas Keselamatan Jalan Road Safety Facilities	Jumlah Total
(1)	(2)
Traffic Light	8
Warning Light	1
RPPJ	87
Marka Jalan	2 531 37
Pagar Pengaman Jalan	124
Rambu Jalan	1 059
Patok Tikungan	16

Sumber / Source : Dinas Perhubungan Kabupaten Lombok Tengah / *Transportation Communication and Information Service of Lombok Tengah Regency*

Tabel 9.1.15 **Lalu Lintas Pesawat Domestik di Bandara Internasional Lombok Menurut Bulan 2017**
Table **Domestic Airplane Traffic at Lombok International Airport by Month 2017**

Bulan Month	Datang Coming	Berangkat Depart	Transit Transit	Jumlah Total
(1)	(2)	(3)	(4)	(5)
Januari/January	1 355	1 358	294	3 007
Februari/February	1 177	1 175	408	2 760
Maret/March	1 301	1 301	528	3 130
April/April	1 277	1 274	464	3 015
Mei/May	1 339	1 339	224	2 902
Juni/June	1 280	1 286	158	2 724
Juli/July	1 412	1 402	244	3 058
Agustus/August	1 372	1 387	270	3 029
September/September	1 314	1 313	310	2 937
Oktober/October	1 370	1 372	208	2 950
November/November	1 238	1 240	422	2 900
Desember/December	1 315	1 315	272	2 902

Sumber / Source : Bandara Internasional Lombok (PT Persero Angkasa Pura I)/ *Lombok Internasioanl Airport* (PT Persero Angkasa Pura I)

TRANSPORTATION AND COMMUNICATION

Tabel 9.1.16 Lalu Lintas Penumpang Domestik di Bandara Internasional Lombok Menurut Bulan 2017
Table Domestic Passangers Traffic at Lombok International Airport by Month 2017

Bulan Month	Datang Coming	Berangkat Depart	Transit Transit	Jumlah Total
(1)	(2)	(3)	(4)	(5)
Januari/January	126 054	126 005	11 468	263 527
Februari/February	105 709	103 632	9 273	218 614
Maret/March	126 800	115 103	10 967	252 870
April/April	136 849	123 284	10 594	270 727
Mei/May	141 242	127 428	11 612	280 282
Juni/June	135 678	102 864	12 676	251 218
Juli/July	159 813	164 255	14 020	338 088
Agustus/August	141 470	152 301	11 472	305 243
September/September	136 427	136 765	11 105	284 297
Oktober/October	135 748	133 111	10 408	279 267
November/November	128 112	120 852	9 655	258 619
Desember/December	141 572	125 097	9 679	276 348

Sumber / Source : Bandara Internasional Lombok (PT Persero Angkasa Pura I)/ *Lombok Internasioanl Airport* (PT Persero Angkasa Pura I)

Tabel 9.1.17 Lalu Lintas Bagasi Domestik di Bandara Internasional
Lombok Menurut Bulan 2017
*Domestic Baggage Traffic at Lombok International Airport
 by Month 2017*

Bulan Month	Datang Coming	Berangkat Depart	Transit Transit	Jumlah Total
(1)	(2)	(3)	(4)	(5)
Januari/January	888 147	970 945	-	1 859 092
Februari/February	724 200	758 464	-	1 482 664
Maret/March	875 197	827 175	-	1 702 372
April/April	956 463	908 582	-	1 865 045
Mei/May	1 016 167	926 765	-	1 942 932
Juni/June	1 153 230	838 596	-	1 991 826
Juli/July	1 264 836	1 421 439	-	2 686 275
Agustus/August	1 053 981	1 300 989	-	2 354 970
September/September	983 414	1 059 920	-	2 043 334
Oktober/October	931 789	982 300	-	1 914 089
November/November	828 514	872 702	-	1 701 216
Desember/December	981 373	884 721	-	1 866 094

Sumber / Source : Bandara Internasional Lombok (PT Persero Angkasa Pura I) / *Lombok Internasioanl Airport* (PT Persero Angkasa Pura I)

TRANSPORTATION AND COMMUNICATION

Tabel 9.1.18 **Lalu Lintas Kargo Domestik di Bandara Internasional Lombok Menurut Bulan 2017**
Domestic Cargo Traffic at Lombok International Airport by Month 2017

Bulan Month	Datang Coming	Berangkat Depart	Transit Transit	Jumlah Total
(1)	(2)	(3)	(4)	(5)
Januari/January	515 068	653 074	-	1 168 142
Februari/February	459 121	346 035	-	805 156
Maret/March	508 248	329 201	-	837 449
April/April	517 251	419 184	-	936 435
Mei/May	528 549	439 672	-	968 221
Juni/June	533 113	466 136	-	999 249
Juli/July	534 236	678 513	-	1 212 749
Agustus/August	575 204	919 591	-	1 494 795
September/September	567 453	776 161	-	1 343 614
Oktober/October	587 000	769 500	-	1 356 500
November/November	575 067	687 009	-	1 262 076
Desember/December	636 815	884 793	-	1 521 608

Sumber / Source : Bandara Internasional Lombok (PT Persero Angkasa Pura I)/ *Lombok Internasioanl Airport* (PT Persero Angkasa Pura I)

Tabel 9.1.19 Lalu Lintas Pesawat Internasional di Bandara Internasional Lombok Menurut Bulan 2017
Table *International Airplane Traffic at Lombok International Airport by Month 2017*

Bulan Month	Datang Coming	Berangkat Depart	Transit Transit	Jumlah Total
(1)	(2)	(3)	(4)	(5)
Januari/January	88	87	-	175
Februari/February	101	102	-	203
Maret/March	111	111	-	222
April/April	108	109	-	217
Mei/May	115	115	-	230
Juni/June	112	111	-	223
Juli/July	113	114	-	227
Agustus/August	114	105	-	219
September/September	87	88	-	175
Oktober/October	89	89	-	178
November/November	73	73	-	146
Desember/December	78	78	-	156

Sumber / Source : Bandara Internasional Lombok (PT Persero Angkasa Pura I)/ *Lombok Internasioanl Airport* (PT Persero Angkasa Pura I)

TRANSPORTATION AND COMMUNICATION

Tabel 9.1.20 **Lalu Lintas Penumpang Internasional di Bandara Internasional Lombok Menurut Bulan 2017**
Table International Passengers Traffic at Lombok International Airport by Month 2017

Bulan Month	Datang Coming	Berangkat Depart	Transit Transit	Jumlah Total
(1)	(2)	(3)	(4)	(5)
Januari/January	11 589	9 931	-	21 520
Februari/February	10 702	11 848	-	22 550
Maret/March	13 722	13 271	-	26 993
April/April	15 953	14 411	-	30 364
Mei/May	16 583	13 911	-	30 494
Juni/June	14 394	11 252	-	25 646
Juli/July	15 428	16 661	-	32 089
Agustus/August	14 698	16 312	-	31 010
September/September	14 329	11 726	-	26 055
Oktober/October	14 132	11 758	-	25 890
November/November	9 663	8 242	-	17 905
Desember/December	11 120	9 076	-	20 196

Sumber / Source : Bandara Internasional Lombok (PT Persero Angkasa Pura I)/ *Lombok Internasioanl Airport* (PT Persero Angkasa Pura I)

Tabel 9.1.21 **Lalu Lintas Bagasi Internasional di Bandara Internasional Lombok Menurut Bulan 2017**
International Baggage Traffic at Lombok International Airport by Month 2017

Bulan Month	Datang Coming	Berangkat Depart	Transit Transit	Jumlah Total
(1)	(2)	(3)	(4)	(5)
Januari/January	132 627	63 890	-	196 517
Februari/February	108 994	71 797	-	180 791
Maret/March	145 025	88 634	-	233 659
April/April	157 837	104 376	-	262 213
Mei/May	221 304	105 281	-	326 585
Juni/June	195 479	86 746	-	282 225
Juli/July	146 817	117 240	-	264 057
Agustus/August	148 720	136 145	-	284 865
September/September	203 416	99 875	-	303 291
Oktober/October	180 608	98 701	-	279 309
November/November	115 053	64 754	-	179 807
Desember/December	134 830	63 276	-	198 106

Sumber / Source : Bandara Internasional Lombok (PT Persero Angkasa Pura I)/ *Lombok Internasioanl Airport* (PT Persero Angkasa Pura I)

TRANSPORTATION AND COMMUNICATION

Tabel 9.1.22 **Lalu Lintas Kargo Internasional di Bandara Internasional Lombok Menurut Bulan 2017**
International Cargo Traffic at Lombok International Airport by Month 2017

Bulan Month	Datang Coming	Berangkat Depart	Transit Transit	Jumlah Total
(1)	(2)	(3)	(4)	(5)
Januari/January	220	2 134	-	2 354
Februari/February	-	609	-	609
Maret/March	176	818	-	994
April/April	-	105	-	105
Mei/May	-	2 102	-	2 102
Juni/June	-	3 416	-	3 416
Juli/July	375	1 492	-	1 867
Agustus/August	-	3 999	-	3 999
September/September	-	914	-	914
Oktober/October	535	6 801	-	7 336
November/November	-	6 038	-	6 038
Desember/December	-	7 602	-	7 602

Sumber / Source : Bandara Internasional Lombok (PT Persero Angkasa Pura I)/ *Lombok Internasioanl Airport* (PT Persero Angkasa Pura I)

Tabel 9.1.23 **Lalu Lintas Pesawat Domestik dan Internasional di Bandara Internasional Lombok Menurut Bulan 2017**
Domestic and International Airplane Traffic at Lombok International Airport by Month 2017

Bulan Month	Datang Coming	Berangkat Depart	Transit Transit	Jumlah Total
(1)	(2)	(3)	(4)	(5)
Januari/January	1 443	1 445	294	3 182
Februari/February	1 278	1 277	408	2 963
Maret/March	1 412	1 412	528	3 352
April/April	1 385	1 383	464	3 232
Mei/May	1 454	1 454	224	3 132
Juni/June	1 392	1 397	158	2 947
Juli/July	1 525	1 516	244	3 285
Agustus/August	1 486	1 492	270	3 248
September/September	1 401	1 401	310	3 112
Oktober/October	1 459	1 461	208	3 128
November/November	1 311	1 313	422	3 046
Desember/December	1 393	1 393	272	3 058

Sumber / Source : Bandara Internasional Lombok (PT Persero Angkasa Pura I)/ *Lombok Internasioanl Airport* (PT Persero Angkasa Pura I)

TRANSPORTATION AND COMMUNICATION

Tabel 9.1.24 **Lalu Lintas Penumpang Domestik dan Internasional di Bandara Internasional Lombok Menurut Bulan 2017**
Domestic and International Passangers Traffic at Lombok International Airport by Month 2017

Bulan Month	Datang Coming	Berangkat Depart	Transit Transit	Jumlah Total
(1)	(2)	(3)	(4)	(5)
Januari/January	137 643	135 936	11 468	285 047
Februari/February	116 411	115 480	9 273	241 164
Maret/March	140 522	128 374	10 967	279 863
April/April	152 802	137 695	10 594	301 091
Mei/May	157 825	141 339	11 612	310 776
Juni/June	150 072	114 116	12 676	276 864
Juli/July	175 241	180 916	14 020	370 177
Agustus/August	156 168	168 613	11 472	336 253
September/September	150 756	148 491	11 105	310 352
Oktober/October	149 880	144 869	10 408	305 157
November/November	137 775	129 094	9 655	276 524
Desember/December	152 692	134 173	9 679	296 544

Sumber / Source : Bandara Internasional Lombok (PT Persero Angkasa Pura I)/ *Lombok Internasioanl Airport* (PT Persero Angkasa Pura I)

Tabel 9.1.25 **Lalu Lintas Bagasi Domestik dan Internasional di Bandara Internasional Lombok Menurut Bulan 2017**
Domestic and International Baggage Traffic at Lombok International Airport by Month 2017

Bulan Month	Datang Coming	Berangkat Depart	Transit Transit	Jumlah Total
(1)	(2)	(3)	(4)	(5)
Januari/January	1 020 774	1 034 835	-	2 055 609
Februari/February	833 194	830 261	-	1 663 455
Maret/March	1 020 222	915 809	-	1 936 031
April/April	1 114 300	1 012 958	-	2 127 258
Mei/May	1 237 471	1 032 046	-	2 269 517
Juni/June	1 348 709	925 342	-	2 274 051
Juli/July	1 411 653	1 538 679	-	2 950 332
Agustus/August	1 202 701	1 437 134	-	2 639 835
September/September	1 186 830	1 159 795	-	2 346 625
Oktober/October	1 112 397	1 081 001	-	2 193 398
November/November	943 567	937 456	-	1 881 023
Desember/December	1 116 203	947 997	-	2 064 200

Sumber / Source : Bandara Internasional Lombok (PT Persero Angkasa Pura I)/ *Lombok Internasioanal Airport* (PT Persero Angkasa Pura I)

TRANSPORTATION AND COMMUNICATION

Tabel 9.1.26 **Lalu Lintas Kargo Domestik dan Internasional di Bandara Internasional Lombok Menurut Bulan 2017**
Domestic and International Cargo Traffic at Lombok International Airport by Month 2017

Bulan Month	Datang Coming	Berangkat Depart	Transit Transit	Jumlah Total
(1)	(2)	(3)	(4)	(5)
Januari/January	220	2 134	-	2 354
Februari/February	-	609	-	609
Maret/March	176	818	-	994
April/April	-	105	-	105
Mei/May	-	2 102	-	2 102
Juni/June	-	3 416	-	3 416
Juli/July	375	1 492	-	1 867
Agustus/August	-	3 999	-	3 999
September/September	-	914	-	914
Oktober/October	535	6 801	-	7 336
November/November	-	6 038	-	6 038
Desember/December	-	7 602	-	7 602

Sumber / Source : Bandara Internasional Lombok (PT Persero Angkasa Pura I)/ *Lombok Internasioanl Airport* (PT Persero Angkasa Pura I)

9.2 KOMUNIKASI/COMMUNICATION

Tabel 9.2.1 Jumlah Kantor Pos Pembantu Menurut Kecamatan di Kabupaten Lombok Tengah 2017
Number of Auxiliary Post Office by Subdistrict in Lombok Tengah Regency 2017

Kecamatan Subdistricts	2012	2013	2014	2015	2017
(1)	(2)	(3)	(4)	(5)	(6)
1. Praya Barat	1	1	1	1	1
2. Praya Barat Daya	0	0	0	0	0
3. P u j u t	1	1	1	1	1
4. Praya Timur	1	1	1	1	1
5. Janapria	1	1	1	1	1
6. K o p a n g	1	1	1	1	1
7. P r a y a	1	1	1	1	1
8. Praya Tengah	0	0	0	0	0
9. Jonggat	1	1	1	1	1
10. Pringgarata	1	1	1	1	1
11. Batukliang	1	1	1	1	1
12. Batukliang Utara	0	0	0	0	0
Jumlah/ <i>Total</i>	9	9	9	9	9

Sumber /Source : PT. Pos Indonesia / *PT. Pos Indonesia*

Tabel 9.2.2 Jumlah Menara Telekomunikasi Swasta Menurut Kecamatan di Kabupaten Lombok Tengah 2017

Kecamatan <i>Subdistricts</i>	Jumlah Menara
(1)	(2)
1. Praya Barat	21
2. Praya Barat Daya	6
3. P u j u t	44
4. Praya Timur	16
5. Janapria	17
6. K o p a n g	22
7. P r a y a	40
8. Praya Tengah	13
9. Jonggat	16
10. Pringgarata	19
11. Batukliang	19
12. Batukliang Utara	7
Jumlah/ <i>Total</i>	240

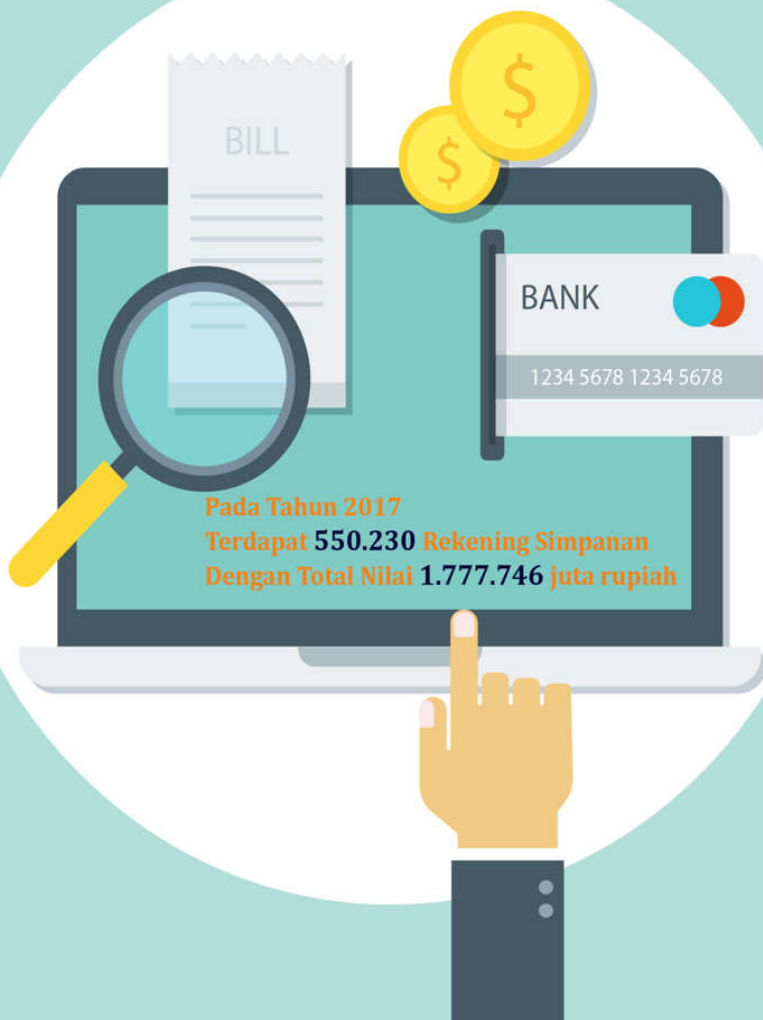
Sumber /Source : Dinas Komunikasi dan Informatika

KEUANGAN DAERAH DAN HARGA

10

LOCAL FINANCE AND PRICE

POSISI SIMPANAN MASYARAKAT KABUPATEN LOMBOK TENGAH PER 31 DESEMBER 2017



PENJELASAN TEKNIS

1. **Pendapatan Asli Daerah (PAD)** adalah pendapatan yang diperoleh daerah yang dipungut berdasarkan peraturan daerah sesuai dengan peraturan perundang-undangan guna keperluan daerah yang bersangkutan dalam membiayai kegiatannya.
2. **Pendapatan Asli Daerah (PAD)** terdiri dari Pajak Daerah Retribusi Daerah Hasil Perusahaan Milik Daerah dan Hasil Pengelolaan Kekayaan Daerah yang Dipisahkan serta Pendapatan Lain-lain.
3. **Lain-lain Pendapatan yang Sah** adalah pendapatan lainnya dari pemerintah pusat dan atau dari instansi pusat serta dari daerah lainnya.

TECHNICAL NOTES

1. **Original Local Government Revenue** is revenue that withheld based on local regulations in accordance with the legislation for the purposes of financing their activities.
2. **Original Local Governmet Revenue** consists of Local Tax Local Retribution Results of companies owned by Local Government Result of Separated Wealth Management and other legal revenues.
3. **Other Legal Revenue** is other income that coming from the central government and or from the central agencies as well as from other local government.

ULASAN	DESCRIPTION
<p>Dari rencana penerimaan Pendapatan Asli Daerah (PAD) Kabupaten Lombok Tengah pada Tahun 2017 ditargetkan sebesar 1.939 milyar terealisasi 1.923 milyar. Secara umum persentase realisasi penerimaan terhadap anggaran penerimaan daerah Kabupaten Lombok Tengah tahun 2017 mencapai 99,19 persen.</p> <p>Bila dilihat menurut kecamatan Kecamatan Praya Barat Daya memiliki realisasi penerimaan Pajak bumi dan bangunan tertinggi yakni sebesar 739 juta atau sebesar 91,51 persen dari target penerimaan. Sedangkan Kecamatan Pringgarata memiliki realisasi penerimaan Pajak Bumi dan Bangunan terendah yakni sebesar 570 juta atau hanya 51,71 persen dari target penerimaan.</p> <p>Statistik harga sebenarnya dapat dimanfaatkan untuk penyusunan berbagai indikator bidang ekonomi seperti inflasi indeks nilai tukar indeks kemahalan sampai dengan penunjang dalam penghitungan angka-angka PDRB namun sejauh ini belum bisa dilakukan secara maksimal di Kabupaten Lombok Tengah. Salah satu penyebabnya adalah masih terbatasnya jumlah komoditi yang sudah dipantau.</p>	<p><i>Acceptance of local government revenue (PAD) of Lombok Tengah Regency in 2017 expected to reach 1.939 billion realized 1.923 billion. In general the percentage of actual revenue to budgets of Lombok Tengah Regency reached 99,19 percent.</i></p> <p><i>Based on Subdistrict land and building tax revenues Praya Barat Daya subdistrict reached the highest realization it was 739 million or reached 91 51 percent from the target. While the Pringgarata subdistrict got the lowest land and building revenues it was only 570 million or only 51 71 percent of the revenue target.</i></p> <p><i>Price statistics actually can be utilized for constructing various economic indicators such as inflation exchange rate index price index and support the calculation of GDP. Even though so far could not be done optimally in Lombok Tengah Regency because the limited number of commodities that had been monitored.</i></p>

10.1 KEUANGAN DAERAH/LOCAL FINANCE

Tabel 10.1.1 Target dan Realisasi Pendapatan dan Belanja Daerah Berdasarkan Sumbernya di Kabupaten Lombok Tengah 2017
Target and Actual Revenues of Government of Lombok Tengah Regency by Source of Revenues 2017

Uraian	Anggaran	Jumlah Realisasi	%
(1)	(2)	(3)	(4)
PENDAPATAN			
PENDAPATAN ASLI DAERAH			
Pendapatan Pajak Daerah	61.401.083.054,01	69.989.109.121,00	113,99
Pendapatan Retribusi Daerah	21.780.846.898,00	14.957.723.633,00	68,67
Pendapatan Hasil Pengelolaan Kekayaan Daerah yang Dipisahkan	12.154.330.861,72	12.644.709.583,72	104,03
Lain-lain Pendapatan Asli Daerah yang Sah	185.335.041.934,00	195.708.771.153,15	105,60
Jumlah Pendapatan Asli Daerah	280.671.302.747,73	293.300.313.490,87	104,50
PENDAPATAN TRANSFER			
Transfer Pemerintah Pusat - Dana Perimbangan			
Dana Bagi Hasil Pajak	60.859.282.134,00	58.650.391.630,00	96,37
Dana Bagi Hasil Bukan Pajak (Sumber Daya Alam)	21.618.993.515,00	38.537.854.549,00	178,26
Dana Alokasi Umum	981.107.649.000,00	981.107.649.000,00	100,00
Dana Alokasi Khusus	394.546.001.000,00	350.645.718.432,00	88,87
Jumlah Pendapatan Transfer Dana Perimbangan	1.458.131.925.649,00	1.428.941.613.611,00	98,00

LOCAL FINANCE AND PRICE

Uraian	Anggaran	Jumlah Realisasi	%
(1)	(2)	(3)	(4)
Transfer Pemerintah Pusat - Lainnya			
Dana Otonomi Khusus	-	-	-
Dana Penyesuaian	126.097.175.000,00	126.097.175.000,00	100,00
Jumlah Pendapatan Transfer Pemerintah Pusat - Lainnya	126.097.175.000,00	126.097.175.000,00	100,00
Transfer Pemerintah Provinsi			
Pendapatan Bagi Hasil Pajak	72.811.159.547,00	74.262.538.111,00	101,99
Pendapatan Bagi Hasil Retribusi	-	-	-
Bantuan Keuangan lainnya	-	-	-
Jumlah Pendapatan Transfer Pemerintah Propinsi	72.811.159.547,00	74.262.538.111,00	101,99
Total Pendapatan Transfer	1.657.040.260.196,00	1.629.301.326.722,00	98,33
LAIN-LAIN PENDAPATAN YANG SAH			
Pendapatan Hibah	1.700.000.000,00	1.043.026.546,00	61,35
Pendapatan Dana Darurat	-	-	-
Pendapatan lainnya	-	-	-
Jumlah Lain-lain Pendapatan yang sah	1.700.000.000,00	1.043.026.546,00	61,35
Jumlah Pendapatan	1.939.411.562.943,73	1.923.644.666.758,87	99,19
BELANJA			
BELANJA OPERASI			
Belanja Pegawai	907.650.582.633,85	853.612.460.284,00	94,05
Belanja Pegawai Tidak Langsung	853.124.828.033,85	800.837.649.141,00	93,87

KEUANGAN DAERAH DAN HARGA

Uraian	Anggaran	Jumlah Realisasi	%
(1)	(2)	(3)	(4)
Belanja Pegawai Langsung	54.525.754.600,00	52.774.811.143,00	96,79
Belanja Barang Jasa	475.235.892.670,93	441.260.256.482,04	92,85
Belanja Bunga	338.219.116,00	338.219.116,00	100,00
Belanja Hibah	34.271.014.643,89	33.804.600.000,00	98,64
Belanja Bantuan Sosial	1.048.691.000,00	826.686.989,00	78,83
Jumlah Belanja Operasi	1.418.544.400.064,67	1.329.842.222.871,04	93,75
BELANJA MODAL			
Belanja Tanah	45.881.142.800,00	41.028.281.208,00	89,42
Belanja Peralatan dan Mesin	61.991.035.025,79	58.782.334.213,00	94,82
Belanja Gedung dan Bangunan	123.920.468.157,21	113.662.179.400,30	91,72
Belanja Jalan Irigasi dan Jaringan	139.659.651.530,00	133.031.237.813,00	95,25
Belanja Aset Tetap Lainnya	22.140.954.000,00	23.056.449.285,00	104,13
Belanja Aset Lainnya		-	-
Jumlah Belanja Modal	393.593.251.513,00	369.560.481.919,30	93,89
BELANJA TIDAK TERDUGA			
Belanja Tidak Terduga	1.000.000.000,00	454.312.000,00	45,43
Jumlah Belanja Tidak Terduga	1.000.000.000,00	454.312.000,00	45,43
Jumlah Belanja	1.813.137.651.577,67	1.699.857.016.790,34	93,75

LOCAL FINANCE AND PRICE

Uraian	Anggaran	Jumlah Realisasi	%
(1)	(2)	(3)	(4)
TRANSFER			
Transfer Bagi Hasil Pendapatan Pajak	6.140.108.305,40	5.480.662.437,72	89,26
Transfer Bagi Hasil Pendapatan Retribusi	2.178.084.689,80	910.514.788,94	41,80
Transfer Bantuan Keuangan	230.727.805.000,90	230.649.303.600,90	99,97
Jumlah Transfer	239.045.997.996,10	237.040.480.827,56	99,16
Jumlah Belanja + Jumlah Transfer	2.052.183.649.573,77	1.936.897.497.617,90	94,38
Surplus/ (Defisit)	(112.772.086.630,04)	(13.252.830.859,03)	11,75
PEMBIAYAAN			
PENERIMAAN PEMBIAYAAN			
Penggunaan Sisa Lebih Perhitungan Anggaran (SiLPA)	134.819.068.630,44	134.819.068.630,44	100,00
Pencairan Dana Cadangan	-	-	-
Hasil Penjualan Kekayaan Daerah Yang Dipisahkan	-	-	-
Pinjaman Dalam Negeri-Pemerintah Pusat	-	-	-
Pinjaman Dalam Negeri-Pemerintah Daerah Lainnya	-	-	-
Pinjaman Dalam Negeri-Lembaga Keuangan Bank	-	-	-
Pinjaman Dalam Negeri-Lembaga Keuangan Non Bank	-	-	-
Pinjaman Dalam Negeri-Obligasi	-	-	-
Pinjaman Dalam Negeri-Lainnya	-	-	-
Penerimaan dari Pengembalian Pokok Investasi	30.000.000,00	17.000.000,00	56,67

KEUANGAN DAERAH DAN HARGA

Uraian	Anggaran	Jumlah Realisasi	%
(1)	(2)	(3)	(4)
Penerimaan Kembali Pinjaman Pokok Investasi	-	-	-
Penerimaan Kembali Pinjaman Kepada Pemerintah Daerah	-	-	-
Jumlah Penerimaan Pembiayaan	134.849.068.630,44	134.836.068.630,44	99,99
PENGELUARAN PEMBIAYAAN			
Pembentukan Dana Cadangan	-	-	-
Penyertaan Modal (Investasi) Pemerintah Daerah	5.000.000.000,00	5.000.000.000,00	100,00
Pembayaran Pokok Pinjaman Dalam Negeri - Pemerintah Pusat	17.076.982.000,40	17.076.982.000,40	100,00
Pembayaran Pokok Pinjaman Dalam Negeri - Pemerintah Daerah Lainnya	-	-	-
Pembayaran Pokok Pinjaman Dalam Negeri - Lembaga Keuangan Bank	-	-	-
Pembayaran Pokok Pinjaman Dalam Negeri -Lembaga Keuangan Bukan Bank	-	-	-
Pembayaran Pokok Pinjaman Dalam Negeri - Obligasi	-	-	-
Pembayaran Pokok Pinjaman Dalam Negeri - Lainnya	-	-	-
Pemberian Pinjaman Kepada Perusahaan Negara	-	-	-
Pemberian Pinjaman Kepada Perusahaan Daerah	-	-	-
Pembayaran Pokok Utang	-	-	-
Jumlah Pengeluaran Pembiayaan	22.076.982.000,40	22.076.982.000,40	100,00
PEMBIAYAAN NETO	112.772.086.630,04	112.759.086.630,04	99,99
Sisa Lebih Pembiayaan Anggaran (SILPA)	-	99.506.255.771,01	0,00

Catatan/Note: ¹ Data APBD

Tabel 10.1.2 Perkembangan Aset Kabupaten Lombok Tengah 2012 – 2016
Table Assets of Lombok Tengah Regency 2012-2016

Kecamatan	2012	2013
Subdistrict		
(1)	(2)	(3)
Aset Tetap	1 691 649 157 737	1 716 953 211 774
Tanah	311 078 005 238	324 924 159 338
Peralatan dan Mesin	198 911 363 366	172 221 688 947
Gedung dan Bangunan	406 937 616 790	447 111 422 850
Jalan Irigasi dan Jaringan	740 621 305 234	743 325 304 737
Aset Tetap Lainnya	34 100 867 109	29 370 635 901
Konstruksi Dalam Pengerjaan	-	-

Tabel 10.1.4. Lanjutan/ Continued
Table

Kecamatan Subdistrict	2014	2015	2016
(1)	(4)	(5)	(6)
Aset Tetap	2 511 679 287 992	2 734 415 465 402	3 081 403 642 198
Tanah	338 787 984 251	335 945 354 191	336 343 707 191
Peralatan dan Mesin	222 939 137 654	265 175 486 884	307 196 773 136
Gedung dan Bangunan	539 525 675 120	623 728 055 968	685 970 743 470
Jalan Irigasi dan Jaringan	1 375 016 816 376	1 461 786 352 263	1 675 378 974 705
Aset Tetap Lainnya	32 429 172 591	32 872 933 296	41 086 433 206
Konstruksi Dalam Pengerjaan	2 980 502 000	14 907 282 800	35 427 010 490

Sumber / Source : Badan Pengelolaan Keuangan dan Aset Daerah

Tabel 10.1.3 Target dan Realisasi Penerimaan Pajak Bumi dan Bangunan di Kabupaten Lombok Tengah 2016
Target and Actual Revenues of Property Tax of Lombok Tengah Regency 2016

Kecamatan Subdistrict	Target Target	Realisasi Actual	%	Ranking Rank
(1)	(2)	(3)	(4)	(5)
1. Praya Barat	1 602 001 707 00	1 058 947 907 00	66 10	9
2. Praya Barat Daya	808 642 253 00	739 975 116 00	91 51	1
3. P u j u t	5 116 222 750 00	3 862 326 686 00	75 49	7
4. Praya Timur	843 303 861 00	730 515 145 00	86 63	6
5. Janapria	818 011 500 00	716 131 588 00	87 55	5
6. K o p a n g	1 456 861 326 00	1 299 264 274 00	89 18	2
7. P r a y a	1 839 734 802 00	1 324 281 446 00	71 98	8
8. Praya Tengah	1 559 455 420 00	1 390 499 679 00	89 17	3
9. Jonggat	3 139 537 989 00	1 888 844 487 00	60 16	10
10. Pringgarata	1 110 043 800 00	570 309 668 00	51 38	12
11. Batukliang	1 208 285 959 00	624 845 366 00	51 71	11
12. Batukliang Utara	872 971 650 00	773 806 854 00	88 64	4
<i>Jumlah / Total</i>	20 375 073 017 00	14 979 748 216 00	73 52	xx
2015	11 165 158 517 00	9 843 140 596 00	88 16	-
2014	7 238 154 255 00	8 688 338 403 00	120 04	xxx
2013	10 860 117 514 00	8 006 673 999 00	73 73	xxx
2012	6 167 738 848 00	7 428 061 432 00	120 43	xxx

Sumber / Source : Badan Pengelolaan Pendapatan Daerah Kabupaten Lombok Tengah

10.2 PERBANKAN/BANK

Tabel 10.2.1 **Posisi Simpanan Masyarakat Rupiah Dan Valuta Asing Bank Umum Dan BPR Berdasarkan Kantor Penghimpunan Dana Di Kabupaten Lombok tengah 2017**
Outstanding Of Private Deposit In Rupiah And Foreign Currency Of Commercial And Rural Banks Based On Bank's Office Funds Location In Lombok Tengah Regency 2017

Jenis Tabungan <i>Type Of Saving</i>	Jumlah Rekening <i>(Account Number)</i>	Nominal Des. 2017 <i>Nominal Dec.2017</i> <i>(000.000 Rp.)</i>
(1)	(2)	(3)
1. Giro	1 283	183 157
2. Tabungan	546 530	1 322 253
3. Simpanan Berjangka	2 417	272 336
Jumlah/Total	550 230	1 777 746

Sumber/Source: Statistik Ekonomi Keuangan Daerah Provinsi Nusa Tenggara Barat Vol.17 No. 01 Januari 2017 Bank Indonesia/Regional Economic Financial Statistics Province West Nusa Tenggara Vol.17 No.01 January 2017 Indonesian Bank

Tabel 10.2.2 Posisi Pinjaman Yang Diberikan Rupiah Dan Valuta Asing Bank Umum Dan BPR Menurut Klasifikasi Lapangan Usaha Berdasarkan Lokasi Proyek Di Kabupaten Lombok Tengah 2017
Outstanding Of Loans In Rupiah And Foreign Currency Of Commercial And Rural Banks By Industrial Origin Based On Project Location In Lombok Tengah Regency 2017

Jenis Pinjaman <i>Type Of Loans</i>	Nominal Des. 2017 <i>Nominal Dec.2017</i> (000.000 Rp.)
(1)	(2)
I Pinjaman Berdasarkan Lapangan Usaha	1 494 981
Pertanian Peternakan & Perikanan	80 685
Pertambangan dan Penggalian	1 128
Industri Pengolahan	71 653
Pengadaan Listrik dan Gas	70 923
Pengadaan Air Pengelolaan Sampah Limbah dan	334
Konstruksi	44 599
Pengkangkutan dan Komunikasi	1 037 771
Transportasi dan Pergudangan	10 895
Penyediaan Akomodasi dan Makan Minum	44 264
Informasi dan Komunikasi	710
Jasa Keuangan dan Asuransi	6 514
Real Estate	31 135
Jasa Perusahaan	9 893
Administrasi Pemerintahan Pertahanan dan	41
Jasa Pendidikan	4 790
Jasa Kesehatan dan Kegiatan Lainnya	12 898
Jasa Lainnya	66 748

Sumber/Source: Statistik Ekonomi Keuangan Daerah Provinsi Nusa Tenggara Barat Vol.17 No. 01 Januari 2017 Bank Indonesia/Regional Economic Financial Statistics Province West Nusa Tenggara Vol.17 No.01 January 2017 Indonesian Bank

Tabel 10.2.2 Lanjutan/Continued
Table

Jenis Pinjaman		Nominal Des. 2017
Type Of Loans		Nominal
(1)		Dec.2017(000.000 Rp.)
(1)		(2)
II	Pinjaman Kepada Bukan Lapangan Usaha	1 873 857
	Rumah Tinggal	130 119
	Flat dan apartemen	817
	Rumah Toko dan Rumah Kantor	7 075
	Kendaraan Bermotor	151 918
	Lainnya	1 583 929
Jumlah/Total		6 737 677

Sumber/Source: Statistik Ekonomi Keuangan Daerah Provinsi Nusa Tenggara Barat Vol.17 No. 01 Januari 2017 Bank Indonesia/Regional Economic Financial Statistics Province West Nusa Tenggara Vol.17 No.01 January 2017 Indonesian Bank

Tabel 10.2.3 Posisi Pinjaman Rupiah dan Valuta Asing yang Diberikan Bank Umum dan BPR Berdasarkan Jenis Penggunaan Di Kabupaten Lombok Tengah 2017
Outstanding Of Loans in Rupiah and Foreign Currency Of Commercial And Rural Banks by Type Of Loans In Lombok Tengah Regency 2017

	Bulan Month	Modal Kerja Working Capital	Investasi Investment	Konsumsi Consumption	Jumlah Total
	(1)	(2)	(3)	(4)	(5)
1.	Januari	1 100 922	205 645	1 895 819	3 202 386
2.	Februari	1 127 343	209 574	1 912 894	3 249 811
3.	Maret	1 156 915	216 597	1 931 013	3 304 525
4.	April	1 165 288	212 720	1 937 273	3 315 281
5.	Mei	1 171 019	212 187	1 955 036	3 338 242
6.	Juni	1 184 744	214 208	1 976 203	3 375 155
7.	Juli	1 210 877	214 120	1 983 118	3 408 115
8.	Agustus	1 186 299	215 688	1 998 248	3 400 235
9.	September	1 196 715	286 558	2 135 163	3 618 436
10.	Oktober	1 216 745	285 285	2 147 609	3 649 639
11.	November	1 213 561	247 641	2 169 740	3 630 942
12.	Desember	1 238 262	256 719	2 228 423	3 723 404
Jumlah/Total		14 168 690	2 776 942	24 270 539	41 216 171

Sumber/Source: Statistik Ekonomi Keuangan Daerah Provinsi Nusa Tenggara Barat Vol.17 No. 01 Januari 2017 Bank Indonesia/Regional Economic Financial Statistics Province West Nusa Tenggara Vol.17 No.01 January 2017 Indonesian Bank

Tabel 10.2.4 Posisi Kredit Mikro Kecil Menengah Yang Diberikan Bank Umum Menurut Skala Usaha Berdasarkan Lokasi Proyek Di Kabupaten Lombok Tengah 2017
Outstanding Of Micro Small And Medium Credit Of Commercial Banks On Project Location In Lombok Tengah Regency 2017

	Bulan Month	Mikro Micro	Kecil Small	Menengah Medium	Jumlah Total
	(1)	(2)	(3)	(4)	(5)
1.	Januari	462 025	342 974	136 287	941 286
2.	Februari	450 918	358 288	149 440	958 646
3.	Maret	455 449	374 254	151 842	981 545
4.	April	464 408	375 625	145 113	985 146
5.	Mei	168 751	381 617	140 265	690 633
6.	Juni	477 983	391 846	142 427	1 012 256
7.	Juli	475 035	395 829	140 594	1 011 458
8.	Agustus	480 956	394 335	138 748	1 014 039
9.	September	482 829	409 530	153 852	1 046 211
10.	Oktober	489 967	419 250	175 152	1 084 369
11.	November	442 260	285 990	15 873	744 123
12.	Desember	478 793	423 070	196 422	1 098 285
Jumlah/Total		5 329 374	4 552 608	1 686 015	11 567 997

Sumber/Source: Statistik Ekonomi Keuangan Daerah Provinsi Nusa Tenggara Barat Vol.17 No. 01 Januari 2017 Bank Indonesia/Regional Economic Financial Statistics Province West Nusa Tenggara Vol.17 No.01 January 2017 Indonesian Bank

Tabel 10.2.5 Posisi Kredit Kepada Usaha Mikro Kecil Menengah (UMKM) Yang Diberikan Bank Umum Menurut Jenis Penggunaan Berdasarkan Lokasi Proyek Di Kabupaten Lombok Tengah 2017
Outstanding Of Micro Small And Medium Credit Of Commercial Banks On Project Location In Lombok Tengah Regency 2017

	Bulan Month	Modal Kerja (jutaRp.)	Investasi (juta Rp.)	Tidak Teridentifikasi (juta Rp.)	Jumlah (Juta Rp.)
	(1)	(2)	(3)	(4)	(5)
1.	Januari	837 708	103 579	-	941 287
2.	Februari	852 340	106 305	-	958 645
3.	Maret	871 304	110 241	-	981 545
4.	April	881 286	103 861	-	985 147
5.	Mei	885 014	105 619	-	990 633
6.	Juni	904 103	108 152	-	1 012 255
7.	Juli	902 539	108 919	-	1 011 458
8.	Agustus	903 227	110 812	-	1 014 039
9.	September	912 189	134 022	-	1 046 211
10.	Oktober	933 420	150 950	-	1 084 370
11.	November	675 675	68 448	-	744 123
12.	Desember	945 580	152 705	-	1 098 285
Jumlah/Total		10 504 385	1 363 613	-	11 867 998

Sumber/Source: Statistik Ekonomi Keuangan Daerah Provinsi Nusa Tenggara Barat Vol.17 No. 01 Januari 2017 Bank Indonesia/Regional Economic Financial Statistics Province West Nusa Tenggara Vol.17 No.01 January 2017 Indonesian Bank

Tabel 10.2.6 Posisi Kredit Kepada Usaha Mikro Kecil Menengah (UMKM) Yang Diberikan Bank Umum Menurut Lapangan Usaha Berdasarkan Lokasi Proyek Di Kabupaten Lombok Tengah 2017
Outstanding Of Commercial Banks Credits To Micro Small And Medium Enterprise By Industrial Origin Based On Project Location In Lombok Tengah Regency 2017

Lapangan Usaha <i>Industry</i>	Nominal Des. 2017 <i>Nominal Dec.2017(000.000 Rp.)</i>
(1)	(2)
1. Pertanian Peternakan & Perikanan	64 795
2. Pertambangan dan Penggalian	966
3. Industri Pengolahan	58 875
4. Pengadaan Listrik dan Gas	12 433
5. Pengadaan Air Pengelolaan Sampah Limbah dan	119
6. Konstruksi	37 289
7. Pengangkutan dan Komunikasi	801 469
8. Transportasi dan Pergudangan	9 777
9. Penyediaan Akomodasi dan Makan Minum	32 602
10. Informasi dan Komunikasi	431
11. Jasa Keuangan dan Asuransi	4 788
12. Real Estate	12 390
13. Jasa Perusahaan	9 494
14. Administrasi Pemerintahan Pertahanan dan Jaminan Sosial	-
15. Jasa Pendidikan	300
16. Jasa Kesehatan dan Kegiatan Lainnya	2 566
17. Jasa Lainnya	4 991
Jumlah/Total	1 053285

Sumber/Source: Statistik Ekonomi Keuangan Daerah Provinsi Nusa Tenggara Barat Vol.17 No. 01 Januari 2017 Bank Indonesia/Regional Economic Financial Statistics Province West Nusa Tenggara Vol.17 No.01 January 2017 Indonesian Bank

10.3 HARGA/PRICE

Tabel 10.3.1 Rata-rata Harga Sembilan Bahan Pokok dan Bahan Strategis di Kota Praya 2017
Average Prices of Nine Commodities and Essential Commodities in Praya 2017

Bulan Month	Beras IR no.1 Rice (Rp/Kg)	Ikan Asin (Teri) Fish Salted (Teri) (Rp/Kg)	Gula Pasir Sugar (Rp/Kg)	Minyak Kelapa Cooking Oil (Rp/Kg)
(1)	(2)	(3)	(4)	(5)
Januari/January	9 500	44 500	14 000	13 500
Februari/February	11 000	64 000	12 500	13 500
Maret/March	10 500	64 000	14 000	14 000
April/April	8 500	64 000	13 000	14 000
Mei/May	8 500	64 000	13 000	14 000
Juni/June	8 500	64 000	13 000	14 000
Juli/July	8 500	65 000	13 000	14 000
Agustus/August	8 500	65 000	13 000	14 000
September/September	8 500	65 000	13 000	14 000
Oktober/October	9 000	47 000	12 000	14 000
November/November	9 500	30 000	12 000	14 000
Desember/December	10 000	30 000	12 000	14 000

Sumber/Source: Survei Harga Konsumen/Consumer Price Survey

Tabel 10.3.1 Lanjutan Tabel / Continued Table 10.2.1
Table

Bulan Month	Garam Hancur Salted (Rp/250 gr)	Minyak Tanah Kerosene (Rp/Liter)	Tepung Terigu Flour (Rp/Kg)
(1)	(2)	(3)	(4)
Januari/January	2 000	16 000	11 000
Februari/February	2 000	16 000	11 000
Maret/March	2 000	16 000	11 000
April/April	2 000	16 000	11 000
Mei/May	2 000	16 000	11 000
Juni/June	2 000	16 000	11 000
Juli/July	2 500	16 000	11 000
Agustus/August	2 500	16 000	11 000
September/September	3 000	16 000	11 000
Oktober/October	3 000	16 000	11 000
November/November	3 000	16 000	11 000
Desember/December	2 000	16 000	11 000

Sumber/Source: Survei Harga Konsumen/Consumer Price Survey

Tabel 10.3.2 Harga Eceran Beberapa Jenis Palawija di Kota Praya 2017
Table Retail Price Some Kind Of Crops in Praya 2017

Bulan Month	Jagung Pipilan Maize	Ketela Pohon Cassava	Kacang Merah Red Beans	Kacang Hijau Green Beans	Kacang Tanah Peanuts	Kacang Kedelai Soya Beans
(1)	(2)	(3)	(4)	(5)	(6)	(7)
Januari/January	5 000	3 000	22 000	20 000	23 000	7 700
Februari/February	5 000	3 000	22 000	20 000	20 000	6 300
Maret/March	5 000	3 000	22 000	20 000	20 000	6 300
April/April	5 000	3 000	22 000	20 000	21 000	6 300
Mei/May	5 000	4 000	22 000	20 000	22 000	6 450
Juni/June	5 000	4 000	22 000	20 000	22 000	6 450
Juli/July	5 000	4 000	22 000	20 000	22 000	6 450
Agustus/August	5 000	3 500	22 000	20 000	22 000	6 450
September/September	5 000	3 500	22 000	20 000	22 000	6 450
Oktober/October	5 000	3 500	22 000	20 000	22 000	6 450
November/November	5 000	3 500	22 000	20 000	23 000	6 470
Desember/December	5 000	3 500	22 000	20 000	23 000	6 470

Sumber/Source: Survei Harga Konsumen/Consumer Price Survey

Tabel 10.3.3 Harga Eceran Beberapa Jenis Sayuran di Kota Praya 2017
Table Retail Price Some Kind Of Vegetables in Praya 2017

Bulan Month	Kangkung Water Crees	Bayam Spinach	Kacang Panjang Long Peanuts	Tauge/ Kecambah	Terong Panjang Eggplant
(1)	(2)	(3)	(4)	(5)	(6)
Januari/January	5 000	5 000	8 000	10 000	6 000
Februari/February	5 000	5 000	8 000	10 000	6 000
Maret/March	5 000	5 000	6 000	10 000	6 000
April/April	5 000	5 000	6 000	10 000	4 750
Mei/May	5 000	5 000	6 000	10 000	4 750
Juni/June	6 000	5 000	6 000	10 000	4 750
Juli/July	6 000	5 000	6 000	10 000	4 750
Agustus/August	6 000	5 000	6 000	10 000	4 750
September/September	6 000	5 000	6 000	10 000	4 750
Oktober/October	6 000	5 000	6 000	10 000	4 750
November/November	6 000	5 000	6 000	10 000	4 750
Desember/December	6 000	5 000	6 000	10 000	4 750

Sumber/Source: Survei Harga Konsumen/Consumer Price Survey

Tabel 10.3.3 Lanjutan Tabel/ Continued Table 10.2.3
Table

Bulan Month	Ketimu n Cucumb er	Tomat Tomato es	Kol Putih	Kentang Potatoes	Lombok Merah Chili
(1)	(7)	(8)	(9)	(10)	(11)
Januari/January	4 000	7 000	5 000	17 000	20 000
Februari/February	4 000	6 000	5 000	17 000	38 000
Maret/March	4 000	1 800	5 000	20 000	20 000
April/April	5 000	2 500	5 000	20 000	20 000
Mei/May	5 000	5 500	5 000	20 000	20 000
Juni/June	5 000	4 000	5 000	18 000	20 000
Juli/July	5 000	4 000	5 000	18 000	15 000
Agustus/August	5 000	4 000	5 000	18 000	15 000
September/September	5 000	4 000	5 000	18 000	15 000
Oktober/October	5 000	4 000	5 000	18 000	15 000
November/November	5 000	4 000	5 000	18 000	16 000
Desember/December	5 000	15 000	5 000	20 000	16 000

Sumber/Source: Survei Harga Konsumen/Consumer Price Survey

Tabel 10.3.3 Lanjutan Tabel/ Continued Table 10.2.3
Table

Bulan Month	Lombok Rawit Green Chili	Sawi Chinese Cabbage	Wortel Carrot	Buncis Beans	Labu/ Jipang Siam Courd
(1)	(12)	(13)	(14)	(15)	(16)
Januari/January	100 000	5 000	16 000	12 000	5 000
Februari/February	120 000	5 000	16 000	12 000	5 000
Maret/March	130 000	5 000	16 000	12 000	5 000
April/April	80 000	5 000	16 000	12 000	5 000
Mei/May	25 000	5 000	16 000	12 000	5 000
Juni/June	24 000	5 000	16 000	12 000	5 000
Juli/July	24 000	5 000	16 000	12 000	5 000
Agustus/August	24 000	5 000	16 000	12 000	5 000
September/September	10 000	5 000	16 000	12 000	5 000
Oktober/October	10 000	5 000	16 000	12 000	5 000
November/November	15 000	5 000	16 000	12 000	5 000
Desember/December	15 000	5 000	16 000	14 000	5 000

Sumber/Source: Survei Harga Konsumen/Consumer Price Survey

Tabel 10.3.4 Harga Eceran Beberapa Jenis Buah-buahan di Kota Praya 2017
Table Retail Price Some Kind Of Fruits in Praya 2017

Bulan Month	Pisang Raja King Bananas	Pisang Ambon Ambon Bananas	Pepaya Lokal Papaya	Apel Lokal Apple
(1)	(2)	(3)	(5)	(6)
Januari/January	12 000	10 000	4 000	40 000
Februari/February	12 000	10 000	4 000	40 000
Maret/March	12 000	10 000	4 000	40 000
April/April	12 000	10 000	4 000	40 000
Mei/May	12 000	10 000	4 000	40 000
Juni/June	12 000	10 000	4 000	40 000
Juli/July	12 000	10 000	4 000	40 000
Agustus/August	12 000	10 000	4 000	40 000
September/September	12 000	10 000	4 000	40 000
Oktober/October	12 000	10 000	4 000	40 000
November/November	12 000	10 000	4 000	40 000
Desember/December	12 000	10 000	4 000	40 000

Sumber/Source: Survei Harga Konsumen/Consumer Price Survey

Tabel 10.3.5 Harga Eceran Beberapa Jenis Daging Ikan Laut dan Telur Ayam di Kota Praya 2017
Retail Price Some Kind Of Meat Fish and Chicken Eggs in Praya 2017

Bulan Month	Daging Sapi Kualitas Biasa Cow Meat	Hati Sapi Kualitas Biasa Heart Cow	Daging Ayam Kualitas Biasa Chicken Meat	Ayam Hidup Sedang Live Chickens	Telur Ayam Ras Chicken Egg (Rp/butir)
(1)	(2)	(3)	(4)	(5)	(6)
Januari/January	105 000	110 000	35 000	50 000	27 000
Februari/February	120 000	110 000	35 000	50 000	27 000
Maret/March	120 000	110 000	35 000	50 000	18 000
April/April	120 000	110 000	35 000	50 000	18 000
Mei/May	120 000	110 000	37 000	55 000	18 000
Juni/June	120 000	120 000	35 000	55 000	19 500
Juli/July	120 000	120 000	35 000	55 000	19 500
Agustus/August	120 000	110 000	40 000	55 000	19 500
September/September	120 000	110 000	35 000	55 000	19 500
Oktober/October	120 000	110 000	30 000	55 000	19 500
November/November	120 000	110 000	30 000	55 000	19 500
Desember/December	121 000	110 000	31 000	60 000	19 500


Sumber/Source: Survei Harga Konsumen/Consumer Price Survey

PENDAPATAN REGIONAL

11

REGIONAL INCOME

Struktur Ekonomi Kabupaten Lombok Tengah Menurut Kategori 2017



PENJELASAN TEKNIS

1. Penghitungan statistik neraca nasional mengikuti buku petunjuk yang diterbitkan oleh Perserikatan Bangsa Bangsa (PBB) dikenal sebagai Sistem Neraca Nasional (SNN). SNN adalah rekomendasi internasional tentang bagaimana menyusun ukuran aktivitas ekonomi yang sesuai dengan standar neraca baku yang didasarkan pada prinsip-prinsip ekonomi. Rekomendasi yang dimaksud dinyatakan dalam sekumpulan konsep definisi klasifikasi dan aturan neraca yang disepakati secara internasional dalam mengukur indikator tertentu seperti Produk Domestik Bruto (PDB). Salah satu bentuk adaptasi pencatatan statistik nasional adalah melakukan perubahan tahun dasar PDB Indonesia dari tahun 2000 ke 2010. Perubahan tahun dasar PDB dilakukan seiring dengan mengadopsi rekomendasi PBB yang tertuang dalam Sistem Neraca Nasional 2008 (SNA 2008).
2. Produk Domestik Bruto pada tingkat nasional serta Produk Domestik Regional Bruto (PDRB) pada tingkat regional (provinsi) menggambarkan kemampuan suatu

TECHNICAL NOTES

1. *The method used to estimate national accounts statistics is based on the standard guidelines formed by United Nation known as System of National Accounts (SNA). SNA is the internationally agreed standard set of recommendations on how to compile measures of economic activity in accordance with strict accounting conventions based on economic principles. The recommendations are expressed in term of a set of concepts definitions classifications and accounting rules that comprise the internationally agreed standard for measuring indicators such as Gross Domestic Product (GDP). One of the improvement in the national statistical system is to rebase GDP form base year 2000 to 2010 in order to capture current economic condition. It is in line with the United Nations (UN) recommendation on 2008 SNA.*
2. *The basic measure of the value added arising from economic activity is known as Gross Domestic Product at the national level and Gross Regional Domestic Product (GRDP) at the regional level*

REGIONAL INCOME

wilayah untuk menciptakan nilai tambah pada suatu waktu tertentu. Untuk menyusun PDB maupun PDRB digunakan 2 pendekatan yaitu lapangan usaha dan pengeluaran. Keduanya menyajikan komposisi data nilai tambah dirinci menurut sumber kegiatan ekonomi (lapangan usaha) dan menurut komponen penggunaannya. PDB maupun PDRB dari sisi lapangan usaha merupakan penjumlahan seluruh komponen nilai tambah bruto yang mampu diciptakan oleh sektor-sektor ekonomi atas berbagai aktivitas produksinya. Sedangkan dari sisi pengeluaran menjelaskan tentang penggunaan dari nilai tambah tersebut.

3. PDB menurut lapangan usaha mengalami perubahan klasifikasi dari 9 lapangan usaha menjadi 17 lapangan usaha. PDB menurut lapangan usaha dirinci menurut total nilai tambah dari seluruh sektor ekonomi yang mencakup lapangan usaha Pertanian Kehutanan dan Perikanan; Pertambangan dan Penggalian; Industri Pengolahan; Pengadaan Listrik dan Gas; Pengadaan Air Pengelolaan Sampah Limbah dan Daur Ulang; Konstruksi; Perdagangan Besar dan Eceran

(provinces/regencies/municipalities). To compile these statistics two approaches have been used i.e. "production approach" and "expenditure approach". The first approach is to measure value added produced by various kinds of economic activities while the second approach is to measure final uses of the country's output. In other words GDP/GRDP is the sum of total value added produced by all economic industries (activities) and the way of using it.

3. *GDP by industry classification changes from 9 sectors to 17 industries. GDP by industry is classified by types of economic activities such as Agriculture Forestry and Fishing; Mining and Quarrying; Manufacturing; Electricity and Gas; Water supply Sewerage Waste Management and Remediation Activities; Construction; Wholesale and Retail Trade; Repair of Motor Vehicles and Motorcycles; Transportation and Storage; Accommodation and Food Service Activities; Information and Communication; Financial and*

Reparasi Mobil dan Sepeda Motor; Transportasi dan Pergudangan; Penyediaan Akomodasi dan Makan Minum; Informasi dan Komunikasi; Jasa Keuangan dan Asuransi; Real Estat; Jasa Perusahaan; Administrasi Pemerintahan Pertahanan dan Jaminan Sosial Wajib; Jasa Pendidikan; Jasa Kesehatan dan Kegiatan Sosial; dan Jasa lainnya.

Insurance Activities; Real Estate Activities; Business Activities; Public Administration; Defence and Compulsory Social Security; Education; Human Health and Social Work Activities; and Other Services Activities.

4. PDB menurut pengeluaran mengalami perubahan klasifikasi dimana pengeluaran konsumsi Lembaga Non Profit yang Melayani Rumah Tangga (LNPR) yang sebelumnya termasuk bagian dari pengeluaran konsumsi rumah tangga menjadi komponen terpisah. Sehingga klasifikasi PDB menurut pengeluaran dirinci menjadi 7 komponen yaitu komponen pengeluaran konsumsi rumah tangga pengeluaran konsumsi LNPR pengeluaran konsumsi pemerintah pembentukan modal tetap bruto perubahan inventori ekspor barang dan jasa dan impor barang dan jasa.
 5. Pengeluaran konsumsi rumah tangga mencakup berbagai pengeluaran konsumsi akhir rumah tangga atas barang dan jasa untuk memenuhi kebutuhan individu
4. *GDP by expenditure classification changes where consumption expenditure Non-profit Institutions Serving Households (NPISH) previously included as part of household consumption expenditure is taken out into separate component. So that GDP by type of expenditures is classified into: household consumption expenditure NPISH consumption expenditure government consumption expenditure gross fixed capital formation changes in inventories exports of goods and services and imports of goods and services.*
 5. *Household consumption expenditures consist of expenditures incurred by households which are used for both individual or collective needs. Household consumptions are*

REGIONAL INCOME

ataupun kelompok secara langsung. Pengeluaran rumah tangga di sini mencakup makanan dan minuman selain restoran; pakaian alas kaki dan jasa perawatannya; perumahan dan perlengkapan rumah tangga; kesehatan dan pendidikan; transportasi dan komunikasi; restoran dan hotel serta lainnya.

6. Pengeluaran Konsumsi Pemerintah terdiri dari Pengeluaran Konsumsi Individu dan Pengeluaran Konsumsi Kolektif. Barang dan jasa individu merupakan barang dan jasa privat dimana ciri-ciri barang privat adalah
 - a) Scarcity yaitu ada kelangkaan/keterbatasan dalam jumlah;
 - b) Excludable consumption yaitu konsumsi suatu barang dapat dibatasi hanya pada mereka yang memenuhi persyaratan tertentu (biasanya harga);
 - c) Rivalrous competition yaitu konsumsi oleh satu konsumen akan mengurangi atau menghilangkan kesempatan pihak lain untuk melakukan hal serupa. Contoh barang dan jasa yang dihasilkan pemerintah dan tergolong sebagai barang dan jasa individu adalah jasa pelayanan kesehatan pemerintah di rumah sakit/puskesmas dan jasa pendidikan di sekolah/universitas negeri. Sedangkan barang dan jasa

classified into food and beverages other than restaurants; clothing footwear and related maintenance services; housing and household equipment; health and education; transport and communication; restaurants and hotels; and others.

6. *Government consumption expenditure consists of Individual Consumption Expenditure and Collective Consumption Expenditure. Individual goods and services are private goods and services which the characteristics of private goods is a) Scarcity that there is a scarcity/limited in number; b) Excludable consumption the consumption of goods can be limited only to those who meet certain requirements (usually the price); c) Rivalrous competition ie consumption by the consumer will reduce or eliminate the chance of another party to do so. Examples of goods and services produced by government and classified as goods and services of individuals is the government health services in hospitals/health centers and education services in schools/universities. Collective goods and services equivalent to public goods characterized by a)*

kolektif ekuivalen dengan barang publik yang memiliki ciri a) Non rivalry yaitu penggunaan satu konsumen terhadap suatu barang tidak mengurangi kesempatan konsumen lain untuk juga mengkonsumsi barang tersebut; b) Non excludable yaitu apabila suatu barang publik tersedia maka tidak ada yang dapat menghalangi siapapun untuk memperoleh manfaat dari barang tersebut atau dengan kata lain setiap orang memiliki akses ke barang tersebut. Contoh barang dan jasa yang dihasilkan pemerintah dan tergolong sebagai barang dan jasa kolektif adalah jasa pertahanan yang dilakukan TNI dan keamanan yang dilakukan kepolisian.

7. Pembentukan Modal Tetap Bruto (PMTB) mencakup pengadaan pembuatan dan pembelian barang modal. Barang modal dimaksud adalah barang-barang yang digunakan untuk proses produksi tahan lama atau yang mempunyai umur pemakaian lebih dari satu tahun seperti bangunan mesin-mesin dan alat angkutan. Termasuk pula di sini perbaikan besar (berat) yang sifatnya memperpanjang umur atau mengubah bentuk atau kapasitas barang modal tersebut.

Non-rivalry namely the use of a consumer for an item does not reduce the chance of another consumer to also consume goods; b) Non-excludable i.e. when a public good available then nothing can hinder anyone to benefit from the goods or in other words everyone has access to the goods. Examples of goods and services produced by government and classified as collective goods and services is carried military defense services and the police's security.

7. *Gross Fixed Capital Formation (GFCF) includes procurement manufacture and the purchase of capital goods. Capital goods are goods which are used for the production process durable or have a service life of more than one year such as buildings machinery and transportation equipment. Including here: huge improvement that are to extend the life or changing the shape or the capacity of the capital goods. Capital expenditures for military purposes are also covered as GFCF. GFCF*

REGIONAL INCOME

Pengeluaran barang modal untuk keperluan militer juga dicakup sebagai PMTB. Klasifikasi komponen PMTB dibagi menjadi 6 sub komponen yaitu Konstruksi; Mesin dan Peralatan; Kendaraan; Peralatan Lainnya; Cultivated Biological Resources (CBR) dan Produk Kekayaan Intelektual.

8. Ekspor barang dan jasa merupakan transaksi perdagangan barang dan jasa dari penduduk (residen) ke bukan penduduk (nonresiden). Impor barang dan jasa adalah transaksi perdagangan dari bukan penduduk ke penduduk. Ekspor atau impor barang terjadi pada saat terjadi perubahan hak kepemilikan barang antara penduduk dengan bukan penduduk (dengan atau tanpa perpindahan fisik barang tersebut). Pada PDB dengan tahun dasar 2010 ekspor dan impor barang dirinci menjadi nonmigas dan migas.
9. Produk Domestik Bruto maupun agregat turunannya disajikan dalam 2 (dua) versi penilaian yaitu atas dasar “harga berlaku” dan atas dasar “harga konstan”. Disebut sebagai harga berlaku karena seluruh agregat dinilai dengan menggunakan harga pada tahun

component are classified into six sub-components: Construction; Machinery and Equipment; vehicle; Other equipment; Cultivated Biological Resources (CBR) and Intellectual Property Product.

8. *Exports of goods and services consist of transactions of goods and services from residents to non-residents. Imports of goods and services consist of transaction of goods and services from non-residents to residents. Exports and imports of goods occur when there are changes in ownership of goods between residents and non-residents (with or without physical movements of goods across frontiers). On the GDP at 2010 basic year exports and imports of goods specified into non oil and gas and oil and gas.*
9. *GDP and its aggregations are presented in two forms: at current market prices and at constant base year market prices. In presenting current market prices all aggregates are valued at current market prices while base year constant market prices are shown by valuing all aggregates at fixed*

berjalan sedangkan harga konstan penilaiannya didasarkan kepada harga satu tahun dasar tertentu dalam publikasi ini digunakan harga tahun 2010.

10. Laju pertumbuhan Produk Domestik Bruto diperoleh dari perhitungan PDB atas dasar harga konstan. Diperoleh dengan cara mengurangi nilai PDB pada tahun ke-n terhadap nilai pada tahun ke n-1 (tahun sebelumnya) dibagi dengan nilai pada tahun ke n-1 dikalikan dengan 100 persen. Laju pertumbuhan menunjukkan perkembangan agregat pendapatan dari satu waktu tertentu terhadap waktu sebelumnya.

base year prices. Year of 2010 is used as the base year in this publication.

10. *Growth rate of Gross Domestic Product is derived from GDP at constant market prices. It is obtained by subtracting the value of GDP year n with the value of GDP year n-1 divided by the value of GDP year n-1 then multiplied by 100 percent. The growth rate of GDP explains the income growth during the given period.*

REGIONAL INCOME

ULASAN

Produk Domestik Regional Bruto (PDRB) atas dasar harga berlaku menurut lapangan usaha pada tahun 2017 sebesar 15.957,73 miliar rupiah sedang pada tahun sebelumnya 14.675,88 milyar rupiah atau mengalami peningkatan sebesar 6,42 persen.

Perekonomian di Kabupaten Lombok Tengah didominasi oleh sektor transportasi dan pergudangan serta sektor pertanian kehutanan dan perikanan. Kontribusi sektor transportasi dan pergudangan mencapai 21,41 persen sedangkan kontribusi sektor pertanian mencapai 24,76 persen. Sektor dengan kontribusi terendah adalah sektor pengadaan listrik air dan gas yang hanya menyumbang kontribusi sebesar 0,06 persen.

DESCRIPTION

Gross Regional Domestic Product (GRDP) based on current market prices in 2017 amounted to 15,957.73 billion rupiahs meanwhile in the previous year only 14,675.88 billion rupiahs or an increased of 6.42 percent.

The Lombok Tengah Regency's economy dominated by Transportation and Warehousing followed by Agriculture Forestry and Marine sector. The contribution of transportation and warehousing sector reached 21.41 percent and agriculture sector reached 24.76 percent. The lowest contribution given by electricity water and gas supply contributed only 0.06 percent of the economy.

Tabel 11.1.1 Produk Domestik Regional Bruto Kabupaten Lombok Tengah Atas Dasar Harga Berlaku Menurut Kategori (miliar rupiah), 2014-2017
Gross Regional Domestic Product of Lombok Tengah Regency at Current Market Prices by Industry (billion rupiahs), 2014-2017

Kategori Industry	2014	2015 ^x	2016 ^{xx}	2017 ^{xx}
(1)	(3)	(4)	(5)	
A. Pertanian, Kehutanan, Perikanan	2 864,43	3 258,20	3 624,22	3,950.39
B. Pertambangan dan Penggalian	431,63	484,49	544,53	617.12
C. Industri Pengolahan	621,47	646,36	698,02	755.17
D. Pengadaan Listrik dan Gas	5,64	6,71	8,08	10.57
E. Pengadaan Air, Pengelolaan Sampah, Limbah dan Daur Ulang	14,79	15,99	17,64	19.04
F. Konstruksi	1 266,90	1 453,74	1 620,55	1,830.78
G. Perdagangan Besar dan Eceran; Reparasi Mobil dan Sepeda Motor	1 227,71	1 368,84	1 557,64	1,761.71
H. Transportasi dan Pengangkutan	2 571,03	2 986,84	3 345,94	3,415.83
I. Penyediaan Akomodasi dan Makan Minum	137,16	155,00	176,54	201.67
J. Informasi dan Komunikasi	169,14	182,55	201,33	225.61
K. Jasa Keuangan dan Asuransi	215,90	241,96	275,74	321.06
L. Real Estate	427,24	476,05	522,67	579.47
M,N. Jasa Perusahaan	16,51	18,24	20,28	22.14
O. Administrasi Pemerintahan, Pertahanan dan Jaminan Sosial Wajib	707,13	792,51	831,30	887.00
P. Jasa Pendidikan	500,87	566,10	631,07	696.31
Q. Jasa Kesehatan dan Kegiatan Sosial	259,31	290,09	315,99	343.45
R, S, T, U. Jasa Lainnya	228,68	259,20	284,34	320.40
Produk Domestik Regional Bruto Gross Regional Domestic Bruto	11 665,56	13 202,87	14 675,88	15,957.73

Sumber / Source : Diolah dari Hasil Sensus, Survei dan Berbagai Sumber Lainnya / Based on Census, Survey and Other Source

REGIONAL INCOME

Tabel 11.1.2 Produk Domestik Regional Bruto Kabupaten Lombok Tengah Atas Dasar Harga Konstan 2010 Menurut Kategori (miliar rupiah), 2014-2017
Gross Regional Domestic Product of Lombok Tengah Regency at 2010 Constant Market Prices by Industry (billion rupiahs), 2014-2017

Kategori Industry	2014	2015 ^x	2016 ^{xx}	2017 ^{xx}
(1)	(2)	(3)	(4)	(5)
A. Pertanian, Kehutanan, Perikanan	2 590,30	2 739,03	2 817,45	2,993.66
B. Pertambangan dan Penggalian	401,96	430,62	470,92	504.45
C. Industri Pengolahan	588,84	602,14	621,49	650.10
D. Pengadaan Listrik dan Gas	7,16	7,48	8,21	8.66
E. Pengadaan Air, Pengelolaan Sampah, Limbah dan Daur Ulang	12,34	12,86	13,54	14.18
F. Konstruksi	1 187,25	1 271,40	1 379,07	1,478.91
G. Perdagangan Besar dan Eceran; Reparasi Mobil dan Sepeda Motor	1 041,59	1 097,83	1 188,74	1,284.99
H. Transportasi dan Pengangkutan	1 696,18	1 768,89	1 872,47	1,989.20
I. Penyediaan Akomodasi dan Makan Minum	99,94	106,24	116,37	124.53
J. Informasi dan Komunikasi	164,35	179,01	195,21	210.86
K. Jasa Keuangan dan Asuransi	182,88	197,77	217,36	242.50
L. Real Estate	327,54	350,24	373,15	398.56
M,N. Jasa Perusahaan	13,98	14,76	15,75	16.59
O. Administrasi Pemerintahan, Pertahanan dan Jaminan Sosial Wajib	536,56	556,09	568,92	583.48
P. Jasa Pendidikan	418,98	448,81	475,78	502.52
Q. Jasa Kesehatan dan Kegiatan Sosial	239,53	255,23	270,50	286.78
R, S, T, U. Jasa Lainnya	219,49	233,48	249,01	265.97
Produk Domestik Regional Bruto Gross Regional Domestic Bruto	9 728,88	10 271,86	10 853,94	11,555.95

Sumber / Source : Diolah dari Hasil Sensus, Survei dan Berbagai Sumber Lainnya / Based on Census , Survey and Other Sources

Tabel 11.1.3 Distribusi Persentase Produk Domestik Regional Bruto Kabupaten Lombok Tengah Atas Dasar Harga Berlaku Menurut Kategori, 2014-2017
Percentage Distribution of Gross Regional Domestic Product of Lombok Tengah Regency at Current Market Prices by Industry, 2014–2017

Kategori Industry	2014	2015 ^x	2016 ^{xx}	2017 ^{xx}
(1)	(2)	(3)	(4)	(5)
A. Pertanian, Kehutanan, Perikanan	24,55	24,68	24,70	24.76
B. Pertambangan dan Penggalian	3,70	3,67	3,71	3.87
C. Industri Pengolahan	5,33	4,90	4,76	4.73
D. Pengadaan Listrik dan Gas	0,05	0,05	0,06	0.07
E. Pengadaan Air, Pengelolaan Sampah, Limbah dan Daur Ulang	0,13	0,12	0,12	0.12
F. Konstruksi	10,86	11,01	11,04	11.47
G. Perdagangan Besar dan Eceran; Reparasi Mobil dan Sepeda Motor	10,52	10,37	10,61	11.04
H. Transportasi dan Pengangkutan	22,04	22,62	22,80	21.41
I. Penyediaan Akomodasi dan Makan Minum	1,18	1,17	1,20	1.26
J. Informasi dan Komunikasi	1,45	1,38	1,37	1.41
K. Jasa Keuangan dan Asuransi	1,85	1,83	1,88	2.01
L. Real Estate	3,66	3,61	3,56	3.63
M,N. Jasa Perusahaan	0,14	0,14	0,14	0.14
O. Administrasi Pemerintahan, Pertahanan dan Jaminan Sosial Wajib	6,06	6,00	5,66	5.56
P. Jasa Pendidikan	4,29	4,29	4,30	4.36
Q. Jasa Kesehatan dan Kegiatan Sosial	2,22	2,20	2,15	2.15
R, S, T, U. Jasa Lainnya	1,96	1,96	1,94	2.01
Produk Domestik Regional Bruto Gross Regional Domestic Bruto	100,00	100,00	100,00	100,00

Sumber / Source : Diolah dari Hasil Sensus, Survei dan Berbagai Sumber Lainnya / Based on Census, Survey and Other Sources

REGIONAL INCOME

Tabel 11.1.4 Laju Pertumbuhan Produk Domestik Regional Bruto Kabupaten Lombok Tengah Atas Dasar Harga Berlaku 2010 Menurut Kategori (persen), 2014–2017
Growth Rate of Gross Regional Domestic Product of Lombok Tengah Regency at 2010 Constant Market Prices by Industry (percent), 2014–2017

Kategori Industry	2014	2015^x	2016^{xx}	2017^{xx}
(1)	(2)	(3)	(4)	(5)
A. Pertanian, Kehutanan, Perikanan	5.03	5.85	2.71	6.30
B. Pertambangan dan Penggalan	8.98	7.13	9.36	7.12
C. Industri Pengolahan	4.23	2.32	3.22	4.53
D. Pengadaan Listrik dan Gas	39.55	4.42	9.85	5.39
E. Pengadaan Air, Pengelolaan Sampah, Limbah dan Daur Ulang	7.10	4.16	5.34	4.73
F. Konstruksi	7.83	7.09	8.68	7.03
G. Perdagangan Besar dan Eceran; Reparasi Mobil dan Sepeda Motor	7.84	5.40	8.28	8.10
H. Transportasi dan Pengangkutan	6.36	4.25	5.98	6.14
I. Penyediaan Akomodasi dan Makan Minum	8.59	6.30	9.54	7.01
J. Informasi dan Komunikasi	9.84	8.92	9.05	8.02
K. Jasa Keuangan dan Asuransi	7.85	7.96	11.11	10.54
L. Real Estate	7.14	6.93	6.54	6.81
M,N. Jasa Perusahaan	6.97	5.52	6.72	5.34
O. Administrasi Pemerintahan, Pertahanan dan Jaminan Sosial Wajib	4.02	3.64	2.31	2.56
P. Jasa Pendidikan	4.58	7.12	6.01	5.62
Q. Jasa Kesehatan dan Kegiatan Sosial	7.01	6.56	5.98	6.02
R, S, T, U. Jasa Lainnya	6.98	6.37	6.65	6.81
Produk Domestik Regional Bruto Gross Regional Domestic Bruto	6.28	5.60	5.70	6.42

Sumber / Source : Diolah dari Hasil Sensus, Survei dan Berbagai Sumber Lainnya / Based on Census , Survey and Other Sources

Tabel 11.1.5 Indeks Harga Implisit Produk Domestik Regional Bruto Kabupaten Lombok Tengah Menurut Kategori, 2014–2017
Table *Implicit Price Indices of Gross Regional Domestic Product of Lombok Tengah Regency by Industry, 2014–2017*

Kategori Industry	2014	2015 ^x	2016 ^{xx}	2017 ^{xx}
(1)	(2)	(3)	(4)	(5)
A. Pertanian, Kehutanan, Perikanan	110,58	118,95	128,63	131.96
B. Pertambangan dan Penggalian	107,38	112,51	115,63	116.16
C. Industri Pengolahan	105,54	107,34	112,31	116.16
D. Pengadaan Listrik dan Gas	78,69	89,67	98,33	122.13
E. Pengadaan Air, Pengelolaan Sampah, Limbah dan Daur Ulang	119,80	124,37	130,28	134.21
F. Konstruksi	106,71	114,34	117,51	123.79
G. Perdagangan Besar dan Eceran; Reparasi Mobil dan Sepeda Motor	117,87	124,69	131,03	137.10
H. Transportasi dan Pengangkutan	151,58	168,85	178,69	171.72
I. Penyediaan Akomodasi dan Makan Minum	137,24	145,90	151,70	161.95
J. Informasi dan Komunikasi	102,91	101,98	103,14	107.00
K. Jasa Keuangan dan Asuransi	118,05	122,34	126,86	132.39
L. Real Estate	130,44	135,92	140,07	145.39
M,N. Jasa Perusahaan	118,08	123,64	128,77	133.47
O. Administrasi Pemerintahan, Pertahanan dan Jaminan Sosial Wajib	131,79	142,52	146,12	152.02
P. Jasa Pendidikan	119,55	126,13	132,64	138.56
Q. Jasa Kesehatan dan Kegiatan Sosial	108,26	113,66	116,82	119.76
R, S, T, U. Jasa Lainnya	104,19	111,02	114,18	120.46
Produk Domestik Regional Bruto Gross Regional Domestic Bruto	119,91	128,53	135,21	138.1

Sumber / Source : Diolah dari Hasil Sensus, Survei dan Berbagai Sumber Lainnya / Based on Census, Survey and Other Sources

REGIONAL INCOME

Tabel 11.1.6 Laju Pertumbuhan Indeks Harga Implisit Produk Domestik Regional Bruto Kabupaten Lombok Tengah Menurut Kategori (persen), 2014–2017
Growth Rate of Implicit Price Indices of Gross Regional Domestic Product of Lombok Tengah Regency by Industry (percent), 2014–2017

Kategori <i>Industry</i>	2014	2015 ^x	2016 ^{xx}	2017 ^{xx}
(1)	(2)	(3)	(4)	(5)
A. Pertanian, Kehutanan, Perikanan	6.57	7.76	6.82	3.67
B. Pertambangan dan Penggalan	3.54	4.91	3.05	5.38
C. Industri Pengolahan	4.44	1.81	4.80	3.15
D. Pengadaan Listrik dan Gas	0.81	13.95	9.65	24.21
E. Pengadaan Air, Pengelolaan Sampah, Limbah dan Daur Ulang	6.28	4.09	4.75	2.74
F. Konstruksi	5.82	7.67	3.64	3.96
G. Perdagangan Besar dan Eceran; Reparasi Mobil dan Sepeda Motor	7.03	6.32	5.29	3.90
H. Transportasi dan Pengangkutan	10.09	7.29	5.25	0.32
I. Penyediaan Akomodasi dan Makan Minum	13.17	6.72	4.93	5.38
J. Informasi dan Komunikasi	2.91	(0.91)	1.13	3.74
K. Jasa Keuangan dan Asuransi	5.11	3.52	3.91	4.25
L. Real Estate	10.05	4.59	3.93	2.54
M,N. Jasa Perusahaan	9.84	4.71	4.27	3.53
O. Administrasi Pemerintahan, Pertahanan dan Jaminan Sosial Wajib	11.76	8.76	3.23	2.74
P. Jasa Pendidikan	2.43	5.94	5.71	3.49
Q. Jasa Kesehatan dan Kegiatan Sosial	4.59	4.99	3.13	2.17
R, S, T, U. Jasa Lainnya	2.44	6.76	3.28	4.86
Produk Domestik Regional Bruto <i>Gross Regional Domestic Bruto</i>	7.15	6.55	5.01	2.93

Sumber / Source : Diolah dari Hasil Sensus, Survei dan Berbagai Sumber Lainnya / *Based on Census, Survey and Other Sources*

PERBANDINGAN ANTAR KABUPATEN

12

REGENCY/MUNICIPAL COMPARISON

Kabupaten
Lombok Tengah
merupakan yang
terbesar kedua
setelah Lombok
Timur



ULASAN

Provinsi Nusa Tenggara Barat terdiri dari 10 Kota/Kabupaten. Kabupaten Lombok Barat Lombok Timur Lombok Tengah Lombok Utara dan Kota Mataram terletak di Pulau Lombok. Sedangkan Kabupaten Sumbawa Bima Dompu Lombok Tengah dan Kota Bima terletak di Pulau Sumbawa.

Berdasarkan jumlah penduduk Kabupaten Lombok Tengah merupakan kabupaten dengan jumlah penduduk terbanyak kedua setelah Kabupaten Lombok Timur yakni sebanyak 922.088 jiwa.

DESCRIPTION

Nusa Tenggara Barat Province consists of 10 municipality/regency. Lombok Barat Regency Lombok Timur Regency Lombok Tengah Regency Lombok Utara Regency and Mataram City located in Lombok Island. Meanwhile Sumbawa Regency Bima Regency Dompu Regency Lombok Tengah Regency and Bima City located in Sumbawa island.

Based on the total population Lombok Tengah Regency is the second largest population after Lombok Timur regency. Lombok Tengah Regency population is 922.088 peoples.

**Tabel 12.1.1 Jumlah Penduduk Menurut Kabupaten/Kota di Provinsi
Nusa Tenggara Barat 2013–2017**
*Population by Regency/City in Nusa Tenggara Barat
Province 2013–2017*

Kabupaten/Kota Regency/City	2013	2014	2015	2016	2017
(1)	(2)	(3)	(4)	(5)	(6)
Kabupaten/Regency					
1. Lombok Barat	620 412	644 586	654 892	665 132	675 222
2. Lombok Tengah	881 686	903 432	912 879	922 088	930 797
3. Lombok Timur	1 130 365	1 153 773	1 164 018	1 173 781	1 183 204
4. Sumbawa	426 128	436 599	441 102	445 503	449 680
5. Dompu	226 218	234 665	238 386	241 888	245 387
6. Bima	450 976	463 419	468 682	473 890	478 967
7. Sumbawa Barat	121 167	129 724	133 391	137 072	140 890
8. Lombok Utara	205 064	210 133	212 265	214 393	216 515
Kota/City					
1. Kota Mataram	419 641	441 064	450 226	459 314	468 509
2. Kota Bima	148 645	156 400	159 736	163 101	166 407
Nusa Tenggara Barat	4 630 302	4 773 795	4 835 577	4 896 162	4 955 578

Sumber/Source: Proyeksi Penduduk Indonesia 2010–2035/Indonesia Population Projection 2010–2035

Tabel 12.1.2 Angka Harapan Hidup Menurut Kabupaten/Kota di Provinsi Nusa Tenggara Barat 2013–2017
Life Expectancy by Regency/City in Nusa Tenggara Barat Province 2013–2017

Kabupaten/Kota Regency/City	2013	2014	2015	2016	2017
(1)	(2)	(3)	(4)	(5)	(6)
Kabupaten/Regency					
1. Lombok Barat	64,36	64,50	65,10	65,44	65,78
2. Lombok Tengah	64,30	64,45	64,75	65,01	65,28
3. Lombok Timur	63,90	64,04	64,44	64,73	65,01
4. Sumbawa	65,58	65,72	66,02	66,30	66,58
5. Dompu	64,92	65,06	65,36	65,62	65,89
6. Bima	64,42	64,56	64,86	65,13	65,40
7. Sumbawa Barat	65,69	65,85	66,35	66,66	66,98
8. Lombok Utara	65,04	65,19	65,59	65,88	66,17
Kota/City					
1. Kota Mataram	70,03	70,18	70,43	70,70	70,98
2. Kota Bima	68,88	69,03	69,12	69,12	69,58
Nusa Tenggara Barat	64,74	64,90	65,38	69,35	65,55

Sumber/Source: BPS Provinsi Nusa Tenggara Barat / BPS- Statistics Of Nusa Tenggara Barat

**Tabel 12.1.3 Harapan Lama Sekolah Menurut Kabupaten/Kota di
Provinsi Nusa Tenggara Barat 2013–2017**
*Estimate Years School by Regency/City in Nusa Tenggara
Barat Province 2013–2017*

Kabupaten/Kota Regency/City	2013	2014	2015	2016	2017
(1)	(2)	(3)	(4)	(5)	(6)
Kabupaten/Regency					
1. Lombok Barat	11,93	12,09	12,66	12,80	13,04
2. Lombok Tengah	12,08	12,36	12,81	12,83	13,13
3. Lombok Timur	12,77	13,10	13,12	13,30	13,35
4. Sumbawa	11,86	11,94	12,27	12,68	12,85
5. Dompu	12,96	13,16	13,27	13,28	13,29
6. Bima	12,45	12,70	13,11	13,25	13,26
7. Sumbawa Barat	13,20	13,21	13,57	13,58	13,59
8. Lombok Utara	11,87	12,31	12,34	12,68	12,69
Kota/City					
1. Kota Mataram	14,82	15,27	15,28	15,50	15,41
2. Kota Bima	14,70	14,92	14,95	14,96	14,97
Nusa Tenggara Barat	12,46	12,73	13,04	13,16	13,46

Sumber/Source: BPS Provinsi Nusa Tenggara Barat / BPS- Statistics Of Nusa Tenggara Barat

REGENCY/MUNICIPAL COMPARISON

**Tabel 12.1.4 Rata-Rata Lama Sekolah Menurut Kabupaten/Kota di
Table Provinsi Nusa Tenggara Barat 2013–2017
Mean Years School by Regency/City in Nusa Tenggara Barat
Province 2013–2017**

Kabupaten/Kota Regency/City	2013	2014	2015	2016	2017
(1)	(2)	(3)	(4)	(5)	(6)
Kabupaten/Regency					
1. Lombok Barat	5,38	5,63	5,69	5,93	6,15
2. Lombok Tengah	5,36	5,52	5,54	5,60	5,95
3. Lombok Timur	5,94	6,06	6,15	6,26	6,32
4. Sumbawa	7,19	7,31	7,52	7,53	7,54
5. Dompu	7,40	7,45	7,83	8,10	8,11
6. Bima	7,12	7,29	7,36	7,45	7,58
7. Sumbawa Barat	7,28	7,44	7,68	8,05	8,18
8. Lombok Utara	4,89	4,97	5,22	5,47	5,54
Kota/City					
1. Kota Mataram	9,04	9,04	9,05	9,25	9,32
2. Kota Bima	9,46	9,58	9,96	10,13	10,14
Nusa Tenggara Barat	6,54	6,67	6,71	6,79	6,90

Sumber/Source: BPS Provinsi Nusa Tenggara Barat / BPS- Statistics Of Nusa Tenggara Barat

Tabel 12.1.5 Pengeluaran Perkapita Menurut Kabupaten/Kota di Provinsi Nusa Tenggara Barat 2013–2017
Table Spending Percapita by Regency/City in Nusa Tenggara Barat Province 2013–2017

Kabupaten/Kota Regency/City	2013	2014	2015	2016	2017
(1)	(2)	(3)	(4)	(5)	(6)
Kabupaten/Regency					
1. Lombok Barat	10 450	10 470	10 588	10 924	11 048
2. Lombok Tengah	8 605	8 652	8 846	9 079	9 319
3. Lombok Timur	7 685	7 750	8 100	8 449	8 805
4. Sumbawa	7 422	7 519	7 743	8 070	8 584
5. Dompu	7 204	7 239	7 479	7 819	8 351
6. Bima	7 184	7 198	7 371	7 585	8 006
7. Sumbawa Barat	9 886	9 922	10 234	10 528	11 066
8. Lombok Utara	7 358	7 594	7 940	8 155	8 637
Kota/City					
1. Kota Mataram	12 748	13 021	13 399	13 733	14 316
2. Kota Bima	9 270	9 352	9 594	9 930	10 458
Nusa Tenggara Barat	8 950	8 987	9 241	9 575	9 877

Sumber/Source: BPS Provinsi Nusa Tenggara Barat / BPS- Statistics Of Nusa Tenggara Barat

Tabel 12.1.6 Indeks Pembangunan Manusia Menurut Kabupaten/Kota di Provinsi Nusa Tenggara Barat 2013–2017
Human Development Indeks by Regency/City in Nusa Tenggara Barat Province 2013–2017

Kabupaten/Kota Regency/City	2013	2014	2015	2016	2017
(1)	(2)	(3)	(4)	(5)	(6)
Kabupaten/Regency					
1. Lombok Barat	62,91	63,52	64,62	65,55	66,37
2. Lombok Tengah	61,25	61,88	62,74	63,22	64,36
3. Lombok Timur	61,43	62,07	62,83	63,70	64,37
4. Sumbawa	62,44	62,88	63,91	64,89	65,84
5. Dompu	63,16	63,53	64,56	65,48	66,33
6. Bima	62,08	62,61	63,48	64,15	65,01
7. Sumbawa Barat	66,86	67,19	68,38	69,26	70,08
8. Lombok Utara	59,20	60,17	61,15	62,24	63,04
Kota/City					
1. Kota Mataram	75,22	75,93	76,37	77,20	77,84
2. Kota Bima	71,72	72,23	72,99	73,67	74,36
Nusa Tenggara Barat	63,76	64,31	65,19	65,81	66,58

Sumber/Source: BPS Provinsi Nusa Tenggara Barat / BPS- Statistics Of Nusa Tenggara Barat

Tabel 12.1.7 Produk Domestik Regional Bruto Atas Dasar Harga Berlaku Menurut Kabupaten/Kota di Provinsi Nusa Tenggara Barat (miliar rupiah) 2013–2017
Gross Regional Domestic Product at Current Market Prices by Regency/City in Nusa Tenggara Barat Province (billion rupiahs) 2013–2017

Kabupaten/Kota Regency/City	2013	2014	2015*	2016**	2017**
(1)	(2)	(3)	(4)	(5)	(6)
Kabupaten/Regency					
1. Lombok Barat	8 987 25	10 131 27	11 446 90	12 668 27	13 961 917
2. Lombok Tengah	10 243 52	11 665 56	13 202 87	14 675 88	15 957 729
3. Lombok Timur	11 547 77	12 869 22	14 493.842 3	16 044 44	17 581 089
4. Sumbawa	8 051 79	9 074 92	10 288 32	11 392 03	12 721 314
5. Dompu	3 969 13	4 469 34	5 039 73	5 612 20	6 190 420
6. Bima	6 492 34	7 310 49	8 299 69	9 171 39	10 091 777
7. Sumbawa Barat	9 950 93	9 435 82	22 235 99	25 890 72	24 059 472
8. Lombok Utara	2 916.86	3 249 53	3 606 14	3 965 14	4 345 434
Kota/City					
1. Mataram	10 153 33	11 634 04	13 219 27	14 805 42	16 529 136
2. Bima	2 373 68	2 671 11	2 993 90	3 302 93	3 644 728
Nusa Tenggara Barat	73 618 88	81 620 72	103 865 28	116 246 73	123 926 898

Sumber / Source : BPS Provinsi Nusa Tenggara Barat

REGENCY/MUNICIPAL COMPARISON

Tabel 12.1.8 Produk Domestik Regional Bruto Atas Dasar Harga Konstan 2010 Menurut Kabupaten/Kota di Provinsi Nusa Tenggara Barat (miliar rupiah) 2013–2017
Gross Regional Domestic Product at 2010 Constant Market Prices by Regency/City in Nusa Tenggara Barat Province (billion rupiahs) 2013–2017

Kabupaten/Kota Regency/City	2013	2014	2015*	2016**	2017**
(1)	(2)	(3)	(4)	(5)	(6)
Kabupaten/Regency					
1. Lombok Barat	8 238 70	8 708 31	9 264 93	9 795 84	10 440 539
2. Lombok Tengah	9 153 91	9 728 88	10 271 86	10 853 94	11 555 952
3. Lombok Timur	10 734 56	11 249 58	11 917 46	12 535 28	13 325 052
4. Sumbawa	7 500 25	7 997 18	8 511 04	8 958 63	9 581 045
5. Dompu	3 688 73	3 892 99	4 132 76	4 356 01	4 634 238
6. Bima	6 016 13	6 377 80	6 777 52	7 095 57	7 560 640
7. Sumbawa Barat	11 218 82	11 071 63	22 925 75	24 563 16	19 896 686
8. Lombok Utara	2 704 66	2 828 84	2 962 78	3 110 77	3 311 337
Kota/City					
1. Mataram	9 149 72	9 890 46	10 680 37	11 541 10	12 469 461
2. Bima	2 177 54	2 305 83	2 438 56	2 579 60	2 754 399
Nusa Tenggara Barat	69 766 71	73 372 96	89 344 58	94 548 21	94 644 993

Sumber / Source : BPS Provinsi Nusa Tenggara Barat

Tabel 12.1.9 Laju Pertumbuhan Produk Domestik Regional Bruto Atas Dasar Harga Konstan 2010 Menurut Kabupaten/Kota di Provinsi Nusa Tenggara Barat (persen) 2013–2017
Growth Rate of Gross Regional Domestic Product at 2010 Constant Market Prices by Regency/City in Nusa Tenggara Barat Province (percent) 2013–2017

Kabupaten/Kota <i>Regency/City</i>	2013	2014	2015*	2016**	2017**
(1)	(2)	(3)	(4)	(5)	(6)
Kabupaten/Regency					
1. Lombok Barat	5,26	5,70	6,39	5,73	6,58
2. Lombok Tengah	6,24	6,28	5,58	5,67	6,42
3. Lombok Timur	5,51	4,80	5,94	5,18	6,25
4. Sumbawa	6,44	6,63	6,43	5,26	6,79
5. Dompu	5,05	5,54	6,16	5,40	6,82
6. Bima	5,11	6,01	6,27	4,69	6,02
7. Sumbawa Barat	3,53	-1,31	107,07	7,14	-18,97
8. Lombok Utara	4,11	4,59	4,73	4,99	6,08
Kota/City					
1. Mataram	7,95	8,10	7,99	8,06	8,07
2. Bima	5,58	5,89	5,76	5,78	6,76
Nusa Tenggara Barat	5,16	5,17	21,77	5,82	0,11

Sumber / Source : BPS Provinsi Nusa Tenggara Barat

REGENCY/MUNICIPAL COMPARISON

DATA

MENCERDASKAN BANGSA

Enlighten The Nation



BADAN PUSAT STATISTIK
KABUPATEN LOMBOK TENGAH
BPS- Statistics Of Lombok Tengah Regency

Jl. Kalimantan No. 2 Praya, Lombok Tengah – NTB

Telp. (0370) 654681, Fax (0370) 654900

Homepage : <http://lomboktengahkab.bps.go.id> Email : bps5202@bps.go.id



979-599-746-7